

**شناسایی و اولویت‌بندی مشکلات
حوزه‌های انتخابیه مبتنی بر اسناد
۱. استان آذربایجان شرقی**

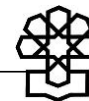
اداره کل حوزه ریاست، روابط عمومی و امور بین‌الملل
(اداره بازرسی)

کد موضوعی: ۳۵۰
شماره مسلسل: ۱۷۶۴۹
مردادماه ۱۴۰۰

به نام خدا

فهرست مطالب

۱	چکیده
۲	مقدمه
۵	۱. معرفی اجمالی استان
۶	۱-۱. امور زیربنایی و تولیدی
۸	۱-۲. مالی، بازرگانی و بودجه
۱۰	۱-۳. اجتماعی و فرهنگی
۱۱	۲. اولویت بندی مشکلات در استان
۱۱	۲-۱. رتبه بندی مشکلات در استان بر اساس گستردگی (شیوه اول)
۲۲	۲-۲. رتبه بندی مشکلات در استان بر اساس تکرار در اسناد (شیوه دوم)
۲۸	۲-۳. رتبه بندی مشکلات در استان بر اساس تکرار و اهمیت اسناد (شیوه سوم)
۳۶	نتیجه گیری
۳۷	پیوست ها
۳۷	پیوست شماره (۱): راهنمای تفصیلی کدگذاری مشکلات
۴۱	پیوست شماره (۲): احصای مشکلات حوزه انتخابیه در اسناد مختلف
۶۲	پیوست شماره (۳): رتبه بندی مشکلات در حوزه های انتخابیه (شیوه دوم)
۷۷	پیوست شماره (۴): رتبه بندی مشکلات در حوزه انتخابیه (شیوه سوم)
۹۳	پیوست شماره (۵): توضیحات اسناد مورد استفاده در شیوه دوم و سوم
۹۵	پیوست شماره (۶): نمونه پرسشنامه روش سلسله مراتبی، در شیوه دوم و سوم
۱۰۴	پیوست شماره (۷): مشخصات تفصیلی مخاطبان پرسشنامه [۲][۲] در شیوه سوم



شناسایی و اولویت‌بندی مشکلات حوزه‌های انتخابیه مبتنی بر اسناد ۱. استان آذربایجان شرقی

چکیده

مجلس شورای اسلامی حسب وظایف قانونی‌اش می‌تواند اثرات قابل توجهی بر امور مختلف کشور داشته باشد. بر اساس ماده ۷۲ آیین‌نامه داخلی مجلس شورای اسلامی، یکی از این وظایف حل مشکلات حوزه‌های انتخابیه است. بر این اساس شناسایی و اولویت‌بندی مشکلات و میزان تأثیرگذاری آن‌ها در حوزه‌های انتخابیه و استان برای نمایندگان از اهمیت ویژه‌ای برخوردار است. در پژوهش حاضر ضمن معرفی اجمالی استان آذربایجان شرقی، مشکلات مربوط به استان با سه شیوه به شرح زیر که هر یک تکمیل‌کننده شیوه قبلی است - به تفکیک حوزه‌های انتخابیه و کل استان مبتنی بر اسناد موجود، شناسایی و سپس اولویت‌بندی شده است:

۱. اولویت‌های مشکلات استان بر مبنای «میزان فراوانی مشکلات» در سطح استان.
 ۲. اولویت‌های مشکلات استان بر مبنای «میزان فراوانی مشکلات» در اسناد.
 ۳. اولویت‌های مشکلات استان بر مبنای «اعتبار اسناد» با روش رتبه‌بندی سلسله‌مراتبی (AHP) و وزندهی اسناد مورد استفاده با استفاده از نرم‌افزار اکسپرت چویس (EXPERTCHOICE)، که شیوه‌ای جامع‌تر از شیوه‌های اول و دوم می‌باشد.
- بعد از رتبه‌بندی مشکلات از طریق سه شیوه بیان‌شده، می‌توان بیان کرد که سه مشکل اول استان با توجه به شیوه سوم که شیوه‌ای جامع‌تر است به ترتیب اهمیت عبارتند از:

۱. ناتمام ماندن طرح‌های انتقال آب؛
 ۲. کم‌آبی؛
 ۳. ضعف زیرساخت ریلی.
- دسته‌بندی کلان مشکلات در هر سه شیوه، به ترتیب اهمیت عبارتند از:
۱. مشکلات مربوط به امور زیربنایی و تولیدی؛
 ۲. مشکلات اجتماعی-فرهنگی؛
 ۳. و در رتبه آخر مشکلات بخش مالی، بازرگانی و بودجه.

نقش کمیسیون‌ها در خصوص مشکلات استان در هر سه شیوه تنها با تفاوت اندکی، مشابه است، بدین جهت بر اساس ارزیابی این پژوهش، رتبه کمیسیون‌ها در ارتباط با نقش آن‌ها در خصوص

مشکلات استان در شیوه سوم به ترتیب عبارت است از: کمیسیون کشاورزی، کمیسیون صنایع و معادن و کمیسیون فرهنگی. شایان ذکر است، در هر سه شیوه رتبه‌بندی در سه رشته کلان و عمده، مسائل و مشکلات تا حد زیادی مشابه بوده و در عناوین مهم تغییر قابل توجهی ایجاد نکرده است. به عبارت دیگر می‌توان گفت که رتبه‌بندی فراوانی مشکلات در استان‌ها نسبت به رتبه‌بندی مشکلات بر اساس اهمیت در استان‌ها و همچنین رتبه‌بندی بر اساس اهمیت وزنی در استان‌ها مشابه بوده و نتایج تقریباً یکسانی را نشان می‌دهد.

مقدمه

مجلس شورای اسلامی با توجه به جایگاهش - که در رأس امور است - می‌تواند اثرات بسیار قابل توجهی بر امور مختلف داشته باشد. علاوه بر وظیفه قانونگذاری در امور کلان و ملی که می‌تواند کشور را به صورت عمومی متحول نماید، وفق ماده ۱۷۲ آیین‌نامه داخلی مجلس، ملزوماتی برای نمایندگان به منظور رسیدگی و حل مستقیم مشکلات حوزه انتخابیه در نظر گرفته شده است. بی‌تردید پس از شناسایی مشکلات، اولویت‌بندی مشکلات پیش از رسیدگی و حل آن‌ها و میزان تاثیرگذاری مشکلات در حوزه‌های انتخابیه و استان برای نمایندگان از اهمیت ویژه‌ای برخوردار است.

از این منظر اولویت‌بندی مشکلات مهم و تأثیرگذار در هر حوزه انتخابیه و استان - که عموماً مختص به حوزه‌های انتخابیه - است، می‌تواند اثرات قابل توجهی را در سیاست‌گذاری مناسب و بهبود وضع معیشت مردم و جلب رضایت نسبی آنان از نمایندگان مجلس شورای اسلامی داشته باشد.

در این پژوهش، مرکز پژوهش‌های مجلس شورای اسلامی با بهره‌گیری از پژوهش‌های انجام شده (سند آمایش استان، سند توسعه شهرستان، گزارش مرکز بررسی‌های استراتژیک ریاست جمهوری،

۱. ماده (۷۲) - در راستای ایفای هرچه بهتر وظیفه نمایندگی، همچنین حفظ شأن و منزلت مجلس و جایگاه حقیقی نمایندگان، هیأت رئیسه می‌تواند به منظور برقراری ارتباط مؤثر (دیداری، شنیداری، مکتوب) نمایندگان با موکلین و نمایندگان دستگاه‌های اجرایی و نهادهای رسمی و غیررسمی در مرکز و حوزه انتخابیه با اختصاص فضای فیزیکی مناسب (دفاتر کار و ملاقات عمومی) هرگونه امکانات سخت‌افزاری و نرم‌افزاری مورد نیاز را در شأن نظام جمهوری اسلامی فراهم نماید. اعتبارات مورد نیاز در بودجه سالانه مجلس پیش‌بینی می‌شود.

تبصره - در هر دوره مجلس، نمایندگان می‌توانند حداکثر پنج نفر از کارکنان یا کارشناسان دستگاه‌های مشمول ماده (۵) قانون مدیریت خدمات کشوری را برای به‌کارگیری در دفتر ارتباطات مردمی جهت امور مشاوره‌ای، اداری و خدماتی از دستگاه ذیربط درخواست نمایند. در این صورت با هماهنگی دستگاه مبدأ، درخواست مأموریت افراد مورد نظر معمول و شخص یا اشخاص مزبور به دفتر ارتباط مردمی نماینده، مأمور می‌شوند.

حقوق، مزایا، حق مأموریت و اضافه‌کار این مأموران طبق قوانین و مقررات مربوطه برعهده دستگاه مأمورکننده می‌باشد و میزان اضافه‌کار تا سقف مصوب اداره مربوطه و مأموریت ماهیانه و مرخصی استفاده شده توسط رئیس‌دفتر نماینده به دستگاه ذیربط اعلام می‌شود. افزایش کلیه حقوق قانونی این مأموران از جمله ارتقاء، افزایش حقوق سنواری، افزایش گروه و رتبه و سایر موارد مشابه در دوران مأموریت این افراد همانند سایر کارکنان دستگاه ذیربط می‌باشد.

تعداد افراد مورد نیاز هر حوزه انتخابیه با توجه به تعداد نمایندگان، تعداد شهر و روستا، جمعیت و وسعت، شرایط اقلیمی و جغرافیایی و سایر قابلیت‌های هر حوزه توسط کمیسیون آیین‌نامه داخلی مجلس تعیین می‌شود. پس از اعلام پایان مأموریت، دستگاه ذیربط موظف است این افراد را حداقل در پست سازمانی قبل از مأموریت و یا پست هم‌تراز به‌کار گیرد.

این مصوبه نافذ تبصره (۳) ماده (۲) قانون استخدامی کارکنان مجلس شورای اسلامی مصوب ۱۳۷۲/۸/۲۳ مجلس شورای اسلامی نمی‌باشد. (منبع: https://rc.majlis.ir/fa/content/interior_rule)



وبگاه معاونت قوانین و نظارت مجلس شورای اسلامی و تحقیقات میدانی انجام شده توسط سایر نهادها و رسانه‌ها و همچنین دریافت برخی اسناد مربوط با برخی نهادهای مرتبط^۱، به شناسایی و اولویت‌بندی مشکلات حوزه‌های انتخابیه در استان آذربایجان شرقی اقدام کرده که به سه شیوه مشکلات استخراج شده است.

این گزارش به دلیل مجلس محور بودن و مخاطبان خاص آن که نمایندگان محترم می‌باشند در مقایسه با اسناد و گزارش‌های موجود از نقطه نظر کارکرد و بهره‌برداری متفاوت می‌باشد. به عبارت دیگر گزارش حاضر برای آگاهی بخشی نسبت به رتبه‌بندی مشکلات در حوزه انتخابیه و استان مورد نظر تدوین گردیده است. همچنین همانگونه که در بالا نیز بیان گردید، در این گزارش علاوه بر استناد به اسناد موجود در سازمان‌ها، نهادها، بصورت میدانی و حضور در حوزه‌ها از طریق شبکه‌های استانی و نیز مصاحبه از همه اقشار به‌ویژه نخبگان (که نهایتاً به صورت یک سند استخراج شده است)، مشکلات راجع به حوزه‌های انتخابیه و در نهایت استان، جمع‌آوری شده است.

روش‌شناسی اصلی مطالعه، توصیفی-تحلیلی مبتنی بر مشکلات و چالش‌های استان‌ها به تفکیک حوزه‌های انتخابیه بوده و در گروه تحقیقات توسعه‌ای-کاربردی قرار می‌گیرد. ابزار گردآوری اطلاعات اسنادی به روش کتابخانه‌ای، در کنار استفاده از نظرات نخبگانی و مدیریتی و تحقیقات میدانی از طریق پرسشنامه و مصاحبه می‌باشد. در تحقیقات میدانی بالغ بر ۲۷۰ نفر از پرسشگران برای جمع‌آوری اطلاعات مشارکت داشتند. البته همانگونه که به تفصیل بیان می‌گردد در این مطالعه در شیوه سوم از روش رتبه‌بندی سلسله‌مراتبی^۲ نیز استفاده گردیده است.

از نکات قابل توجه در این پژوهش، استفاده از کدگذاری برای مشکلات بوده که براساس وظایف کمیسیون‌های مجلس شورای اسلامی طراحی شده و جداول مربوط به آن و همچنین توضیحات تفصیلی، در پیوست اول آمده است. این کدگذاری به منظور بهبود تقسیم‌بندی و ایجاد چارچوب صحیح و نظم‌دهی برای تقسیم‌بندی و همچنین به منظور جلوگیری از احصای مشکلات نامربوط در یک دسته و یا جلوگیری از دسته‌بندی‌های نامتعارف و فراوان می‌باشد. همچنین یکی از مزیت‌های اصلی این کدگذاری این است که مشکلات بر اساس وظایف کمیسیون‌های مختلف نیز دسته‌بندی و وظایف هر کمیسیون در زمینه رسیدگی به آن‌ها مشخص شده است.

در جداول تفصیلی، انواع تقسیم‌بندی‌های مربوط به کدگذاری نشان داده شده است. بر این اساس و در نهایت هر مشکل دارای یک کد یکتا خواهد بود که نشان‌دهنده یک مشکل خاص می‌باشد. یکی

۱ شایان ذکر است یکی از منابع دیگر این تحقیق استفاده از نظرات نمایندگان محترم بوده است اما به علت عدم پاسخ همه نمایندگان محترم به پرسشنامه‌های ارسال شده از طرف مرکز پژوهش‌های مجلس شورای اسلامی، موارد ارسالی در پاورقی مربوط به مشکلات حوزه‌های انتخابیه در پیوست دوم بیان گردیده است؛ در این رابطه جناب آقای سیدمحمدرضا میر تاج‌الدینی نماینده محترم حوزه انتخابیه «تبریز، آذرشهر و اسکو»، جناب آقای حسین حاتمی نماینده محترم حوزه انتخابیه «کلبر و خداآفرین»، جناب آقای سیدحمزه امینی نماینده محترم حوزه انتخابیه «هشتگرد و چارویماق» و جناب آقای اله‌ویردی دهقان نماینده محترم حوزه انتخابیه «ورزقان» در این استان به این پرسشنامه پاسخ داده‌اند.

۲ Analytical Hierarchy process(AHP)

دیگر از خصوصیات کدها این است که از طریق آن می‌توان بخش کلان، زیر بخش کلان، بخش‌های متناظر با وظایف کمیسیون و زیربخش‌های این موارد را به راحتی تقسیم‌بندی و شناسایی کرد. در ادامه، ابتدا معرفی اجمالی از استان در سه بخش کلان (زیربنایی و تولیدی؛ مالی، بازرگانی و بودجه؛ و فرهنگی و اجتماعی) با استفاده از منابع موجود انجام، سپس اولویت‌بندی مشکلات با استفاده از سه شیوه پیش‌گفته آغاز می‌شود.

در شیوه اول شناسایی مشکلات مندرج در اسناد، با استفاده از تکرار مشکلات در شهرستان‌ها، مشکلات در سطوح حوزه‌های انتخابیه و استان اولویت‌بندی شده است. در شیوه دوم که می‌توان از آن به‌عنوان شیوه‌ای کامل‌تر از شیوه اول تعبیر نمود، مشکلات شناسایی شده بر اساس اینکه در چه تعداد از اسناد موجود ذکر شده، در سطوح حوزه‌های انتخابیه و استان اولویت‌بندی گردیده است.

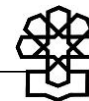
شیوه سوم در گزارش حاضر، در حقیقت ارتقاء یافته شیوه‌های اول و دوم است. به عبارت دیگر در این شیوه، برخلاف شیوه قبلی که اسناد دارای وزن یکسان بودند، اسناد مورد استفاده، دیگر دارای وزن یکسان نبوده و توسط نخبگان مورد ارزیابی و وزن‌دهی قرار گرفتند. ابتدا جمع‌آوری اطلاعات با استفاده از پرسشنامه انجام شده، سپس با روش رتبه‌بندی سلسله‌مراتبی^۱ و با کمک نرم‌افزار اکسپرت چویس^۲ به وزن‌دهی اسناد پرداخته شده و در آخر با استفاده از این اوزان، مشکلات شناسایی شده در سطوح حوزه‌های انتخابیه و استان اولویت‌بندی شده است. این رتبه‌بندی به صورت ضرب اوزان در تعداد تکرار مشکلات در اسناد، موجب رتبه‌بندی مشکلات در حوزه‌های انتخابیه و استان می‌شود.

این گزارش در مقایسه با اسناد و گزارش‌های موجود از نقطه نظر کارکرد و بهره‌برداری متفاوت می‌باشد و تحقیقات مشابه در این زمینه مشاهده نشده است.

قابل ذکر است اگر چه تمرکز این گزارش بر حوزه‌های انتخابیه و استان است، اما در نهایت با تجمیع گزارش همه استان‌ها، هدف این است تا حدودی اولویت‌بندی مشکلات کشور در عرصه حوزه‌های انتخابیه مبتنی بر مشکلات شناسایی شده در استان‌ها ارائه شود. در این زمینه مشکلات مشترک می‌تواند از نگاه ملی و کلان، توسط کمیسیون‌های مربوطه مجلس شورای اسلامی مطرح و بررسی گردد و با حذف مشکلات مشترک، مشکلات مختص هر استان جهت تمرکز نمایندگان و ذی‌نفعان بر آن‌ها به صورت دقیق‌تر مشخص خواهد شد.

1 Analytical Hierarchy process(AHP)

2 Expert Choice

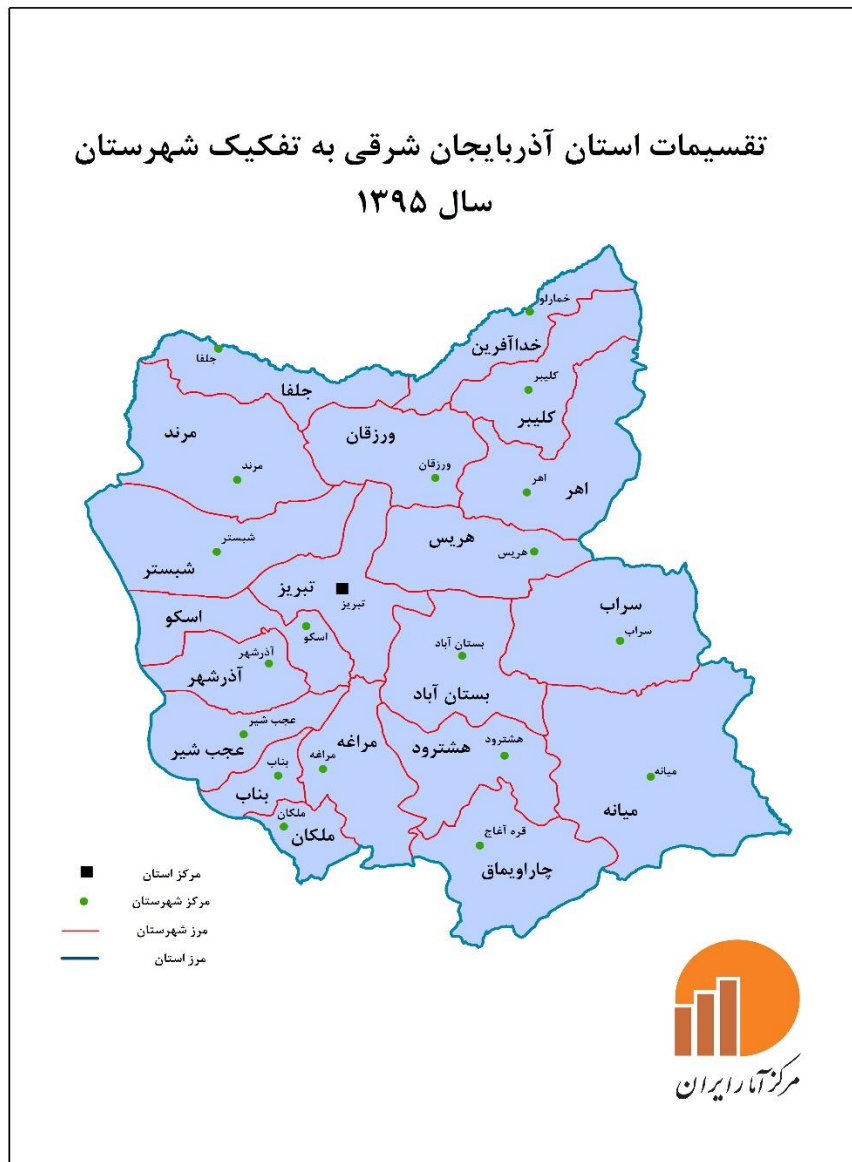


۱. معرفی اجمالی استان

استان آذربایجان شرقی با مساحت ۴۵۴۹۰/۸۹ کیلومتر مربع، ۲/۷۶ درصد از مساحت کل کشور را به خود اختصاص داده است و در بین استان‌های کشور رتبه یازدهم را دارد. عوامل توپوگرافی، عرض جغرافیایی و جریان‌های هوایی سبب ایجاد تنوع اقلیمی در استان شده است. بر اساس آخرین تقسیمات سیاسی در سال ۱۳۹۸، استان آذربایجان شرقی دارای ۲۱ شهرستان، ۴۶ بخش، ۶۸ شهر و ۱۴۴ دهستان می‌باشد. مطابق آخرین تقسیمات سیاسی، از ۳۰۶۶ آبادی، ۲۶۹۸ (۸۸ درصد) آبادی دارای سکنه می‌باشد و ۲۱/۷۴ درصد از کل آبادی‌های شهرستان آذرشهر خالی از سکنه می‌باشد و این امر سبب شده این شهرستان رتبه نخست را از نظر آبادی‌های خالی از سکنه به خود اختصاص دهد. کمترین درصد آبادی‌های خالی از سکنه نیز به شهرستان ملکان تعلق گرفته است که ۲/۴۴ درصد از کل آبادی‌های این شهرستان خالی از سکنه می‌باشد.^۱

حوضه‌های آبخیز ارس، سفیدرود، قزل‌اوزن و دریاچه ارومیه پهنه استان را تحت پوشش قرار داده‌اند. استان آذربایجان شرقی از ناحیه شمال، با کشورهای آذربایجان، ارمنستان و جمهوری خودمختار نخجوان (وابسته به کشور آذربایجان) به طول ۲۳۵ کیلومتر دارای خط همجوار است که مرز مشترک این استان با کشورهای نامبرده را رود ارس تشکیل می‌دهد. استان آذربایجان شرقی منطقه‌ای کوهستانی محسوب می‌شود که حدود ۴۰ درصد از سطح آن را کوهستان، ۲۸ درصد را تپه‌ماهورها و ۳۱ درصد را زمین‌های هموار (دشت‌ها و جلگه‌های میانکوه) فرا گرفته است. وحدت‌های قومی و سرزمینی این قسمت از کشور تا حدود زیادی مرهون عوامل طبیعی و اشتراکات حاصل از آنست.^۲ آذربایجان شرقی یکی از استان‌های مهم، پرجمعیت و آباد ایران است که به دلیل واقع شدن در مسیر جاده ابریشم و داشتن موقعیت ویژه جغرافیایی به عنوان چهارراه ارتباطی ایران و اروپا و دروازه مشرق زمین خوانده می‌شود.^۳ در نمودار زیر نمایی از استان و شهرستان‌های مربوطه نشان داده شده است.


۱ سالنامه آماری استان آذربایجان شرقی، ۱۳۹۸، مرکز آمار ایران، ۱-سرزمین و آب و هوا، ص: ۵۹
۲ سند آمایش استان آذربایجان شرقی، خلاصه مدیریتی سند آمایش استان آذربایجان شرقی، معاونت توسعه و برنامه‌ریزی، ۱۳۹۷، ص: ۲



مأخذ: مرکز آمار ایران.

۱-۱. امور زیربنایی و تولیدی

بخش صنعت، پس از بخش خدمات بیشترین سهم ارزش افزوده را در تولید ناخالص داخلی استان دارا است و یکی از قطب‌های صنعتی کشور به شمار می‌رود. این استان از لحاظ تعداد کارگاه‌های صنعتی، چهارمین قطب صنعتی کشور محسوب می‌شود. وجود ۳۷ شهرک صنعتی و تخصصی، ۱۷ ناحیه صنعتی، وجود دانشگاه‌ها و مؤسسات تحقیقات صنعتی در استان، وجود مزیت نسبی در برخی رشته فعالیت‌های صنعتی استان از قبیل چرمسازی، صنایع غذایی و آشامیدنی، مبلمان و چوب، قطعه‌سازی



و ... و وجود مراکز آموزش فنی و حرفه‌ای دارای مزیت صنعتی است.^۱ میزان مصرف انواع فرآورده‌های نفتی استان حدود ۲,۳ درصد از کل مصارف فرآورده‌های نفتی و میزان تولید انرژی برق در این استان کمتر از میزان مصرف برق استان است. مصرف گاز طبیعی در استان حدود ۴,۷۲ درصد کل مصرف گاز در سطح کشور است و سهم استان آذربایجان شرقی از مصرف برق و گاز طبیعی پایینتر از سهم جمعیتی استان از کل کشور (۴,۹) است.^۲ در سال ۱۳۹۵ از نظر تعداد شهرها و روستاهای گازرسانی شده در کشور این استان به ترتیب دارای رتبه ۵ و ۳ در کشور می‌باشد. همچنین از نظر تولید ناخالص برق نیروگاه‌های کشور استان آذربایجان شرقی دارای رتبه تقریباً متوسط ۱۴ می‌باشد.^۳ استان آذربایجان شرقی یکی از مناطق غنی کشور از نظر وجود ذخایر مختلف و متنوع معدنی است و بیش از ۸ میلیارد تن ذخیره معدنی در این استان شناسایی شده است. از جمله مهم‌ترین این معادن کانسار، مس سونگون می‌باشد. این استان دارای ذخایر منحصر به فردی از قبیل نفلین سینیت، کائولن، پرلیت، دیاتومیت و ... می‌باشد.^۴ در تمام سال‌های دوره ۱۳۸۵-۹۳، سهم بخش صنعت و معدن و کشاورزی از ارزش افزوده استان بیشتر از مقادیر متناظر آن در سطح ملی است.^۵

این استان جزء استان‌های برتر در تولیدات کشاورزی و دامی می‌باشد. از جمله محصولات مهم و عمده استان، انگور، زردآلو، سیب درختی، سیب زمینی، گردو، بادام، عسل، گوشت قرمز و ... است.^۶ در سال ۱۳۹۵ استان آذربایجان شرقی از لحاظ تعداد بهره‌برداران فهرست شده در رتبه پنجم قرار دارد. از نظر تعداد بهره‌برداران در کشت گلخانه این استان دارای رتبه ۱۳ است. از نظر کل مساحت تحت کشت در کشور، آذربایجان شرقی دارای رتبه پنجم است. از نظر مساحت تحت کشت گندم، استان دارای رتبه پنجم است و از نظر مقدار کل تولید شیر، در رتبه ششم قرار گرفته و از نظر مقدار تولید عسل نیز رتبه دوم را در بین استان‌های کشور به خود اختصاص داده است.^۷ از طرف دیگر، فعالیت دامداری و عشاير کوچنده منطقه نیز اهمیت و موقعیت اقتصاد دامی استان را دو چندان ساخته است. همچنین دامداری نیمه صنعتی نیز که عمدتاً در اطراف شهرهای بزرگ، با استفاده از دام‌های اصیل خارجی دایر شده، از اهمیت خاص در زمینه تولید شیر برخوردار است.^۸ بررسی‌های سال ۱۳۹۹ نشان می‌دهد، عدم تامین کافی و به موقع بودجه، بودجه‌بندی نامناسب از نظر مقدار و زمان تخصیص، انتخاب پیمانکاران جزء و نامناسب، عدم انتخاب کارآمد منابع انسانی و وضعیت نامناسب زمین و بستر پروژه از مهمترین عوامل

۱ سند آمایش استان آذربایجان شرقی، خلاصه مدیریتی سند آمایش استان آذربایجان شرقی، معاونت توسعه و برنامه‌ریزی، ۱۳۹۷، ص: ۷۱-۷۲

۲ سند آمایش استان آذربایجان شرقی، خلاصه مدیریتی سند آمایش استان آذربایجان شرقی، معاونت توسعه و برنامه‌ریزی، ۱۳۹۷، ص: ۱۲۰

۳ رتبه‌بندی استان‌های کشور بر اساس برخی شاخص‌های آماری سال ۱۳۹۵، ۱۳۹۸؛ سازمان مدیریت و برنامه‌ریزی استان آذربایجان غربی، معاونت توسعه و برنامه‌ریزی، ص: ۱۴۲-۱۴۵ (شایان ذکر است که این منبع برای همه استان‌ها مورد استفاده قرار گرفته است).

۴ <https://www.ostan-as.ir/?PageID=70>

۵ رتبه‌بندی استان‌های کشور بر اساس برخی شاخص‌های آماری سال ۱۳۹۵، ۱۳۹۸؛ سازمان مدیریت و برنامه‌ریزی استان آذربایجان غربی، معاونت توسعه و برنامه‌ریزی، ص: ۶۸

۶ <https://www.ostan-as.ir/?PageID=70>

۷ رتبه‌بندی استان‌های کشور بر اساس برخی شاخص‌های آماری سال ۱۳۹۵، ۱۳۹۸؛ سازمان مدیریت و برنامه‌ریزی استان آذربایجان غربی، معاونت توسعه و برنامه‌ریزی، ص: ۱۰۰-۱۲۵

۸ <https://vista.ir/m/a/jhyx0>

تاخیر پروژه‌های عمرانی استان می‌باشند که عوامل مالی با ۴۱,۶۳ درصد سهم، کارفرما با ۲۸,۵ درصد سهم، نیروی انسانی با ۱۶,۵۱ درصد و عوامل طبیعی با ۱۳,۳۶ درصد سهم، تاثیر بر تاخیر پروژه را دارند.^۱ از سال ۶۴ انتقال آب ارس محقق نشده و زیرساخت مناسب برای تامین برق به منظور فعالیت صنعتی وجود ندارد و به همین دلیل قطعی مکرر برق وجود دارد.^۲ در این استان، ۲۰ سال است از اعتبارات عمرانی میزان قابل توجهی برای برق صنعت ظرفیت‌سازی نشده و کمبود برق استان به مرحله بحرانی رسیده است بطوری که در شهرک‌های صنعتی مختلف استان چندین واحد آماده بهره‌برداری وجود دارند که برق ندارند. همچنین به علت کمبود آب باید به سمت اصلاح الگوی مصرف در بخش صنعت حرکت نمود. در سال ۱۳۹۹، از نظر شاخص‌های فضای کسب و کار، این استان دارای رتبه سوم و از نظر بهبود، این شاخص‌ها رتبه نخست کشور را کسب کرده است.^۳

۲-۱- مالی، بازرگانی و بودجه

بیشترین سهم از ارزش افزوده استان به بخش خدمات تعلق دارد. سهم بخش خدمات از ارزش افزوده استان کمتر از مقادیر متناظر آن در سطح ملی می‌باشد.^۴ سهم این استان از توسعه در بخش‌های جمعیتی، صنعتی، کشاورزی و حتی فرهنگی در دهه‌های اخیر سیر نزولی یافته است. سهم استان در سال ۱۳۹۸، از سپرده‌های بانکی کشور ۲,۴۸ درصد، از تسهیلات اعطایی بانک‌ها ۱,۵۱ درصد و سهم جمعیتی استان ۴,۸۲ درصد است؛ بنابراین پس‌انداز در این استان از متوسط کشوری بسیار پایین‌تر است. تغییر نگاه صاحبان صنایع برای تأمین منابع مالی مورد نیاز واحدهای تولیدی از بانک‌ها به بازارهای سرمایه و شفاف‌سازی مالی دو عامل بهبود وضعیت اقتصادی استان می‌باشد.^۵ همجواری با کشورهای خارجی و دسترسی آسان به بازارهای اروپا و آسیای میانه، وجود پالایشگاه و مجتمع پتروشیمی تبریز و کارخانه‌های بزرگی نظیر تراکتورسازی، ماشین‌سازی، فولاد و کارخانجات تولیدکننده نیروی محرکه، قطعه‌سازی و قالب‌سازی برای احداث صنایع خودروسازی و واحدهای صنایع غذایی در زمره واحدهای صنعتی پیشرو کشور هستند.^۶ این استان از کانون‌های مهم صنایع دستی کشور به خصوص قالی‌بافی محسوب می‌شود. از دیگر صنایع دستی منطقه می‌توان به گلیم و جاجیم،

1 <https://civilica.com/doc/1037166/>

2 <https://www.tasnimnews.com/fa/news/1399/11/16/2446667/85>

3 <https://www.irna.ir/news/84116491>

۴ سند آمایش استان آذربایجان شرقی، خلاصه مدیریتی سند آمایش استان آذربایجان شرقی، معاونت توسعه و برنامه‌ریزی، ۱۳۹۷، ص: ۶۷

5 <https://www.irna.ir/news/83387797>

۶ سند آمایش استان آذربایجان شرقی، خلاصه مدیریتی سند آمایش استان آذربایجان شرقی، معاونت توسعه و برنامه‌ریزی، ۱۳۹۷، ص: ۷۱-۷۲



سفال و سرامیک، چرم و ورنی و تولید انواع پارچه‌ها اشاره کرد.^۱ شرایط آب و هوایی و طبیعت دیدنی این استان، از استعدادهای بالقوه در جذب توریست خارجی و داخلی محسوب می‌شود.^۲ در حال حاضر ۱۹ پایانه مرزی در کشور وجود دارد که پایانه‌های جلفا و نوردوز از جمله پایانه‌های مرزی استان هستند که به ترتیب با جمهوری خودمختار نخجوان و کشور ارمنستان ارتباط برقرار می‌کنند. این استان در مسیر راه‌های ترانزیتی کشور بوده و همچنین دارای نقش استراتژیک ارتباطی با کشورهای اروپایی و جمهوری‌های جدا شده از شوروی سابق بوده و بنابراین نیازمند توجه ویژه به توسعه زیرساخت‌های حمل و نقل است.^۳

۸۵ درصد اقتصاد و صادرات استان بر اساس آمار سال ۱۳۹۹ در دست بخش خصوصی است، بر همین اساس سرمایه‌گذاری در آذربایجان شرقی افزایش قابل توجهی داشته است. این استان به لحاظ تجارت با ترکیه می‌تواند توسعه قابل ملاحظه‌ای داشته باشد.^۴ از ۲۸ واحد بزرگ صنعتی و معدنی واگذار شده به بخش خصوصی در استان، در قبل از سال ۱۳۹۶، ۲۰ واحد (۷۰ درصد) با مشکل و بحران مواجه‌اند. این مسئله سبب از دست رفتن توان بزرگی از ظرفیت صنعت و اشتغال کشور شده است چرا که غالب جمعیت این استان در بخش صنعت فعالیت می‌کنند.^۵ استان در زمینه عملکرد اعتبارات هزینه‌ای دستگاه‌های اجرایی در استان‌ها نسبت به کل کشور دارای رتبه هشتم است. از نظر اعتبارات تملک دارایی‌های سرمایه‌ای (عمرانی) استان‌ها از محل درآمد عمومی، استان آذربایجان شرقی دارای رتبه دوازدهم است.^۶ سیستم ریلی یکی از پیوندهای فراملی و منطقه‌ای در استان است که توسعه حمل و نقل ریلی در سطح استان به صورت ناهمگون بوده و مناطق شرق و شمال شرق استان فاقد دسترسی به زیرساخت‌های ریلی هستند. این استان در حال حاضر دارای دو فرودگاه است، فرودگاه بین‌المللی تبریز درجه ۱ و فرودگاه سهند درجه ۴ محسوب می‌شود. فرودگاه بین‌المللی تبریز قابلیت پروازهای بین‌المللی به سایر کشورها را نیز دارد. متأسفانه عملیات اجرایی فرودگاه ارس^۷ در منطقه آزاد ارس هنوز آغاز نشده است.^۸

1 <https://vista.ir/m/a/jhyx0>

۲ سند آمایش استان آذربایجان شرقی، خلاصه مدیریتی سند آمایش استان آذربایجان شرقی، معاونت توسعه و برنامه‌ریزی، ۱۳۹۷، ص: ۱۰۱-۱۰۲

۳ سند آمایش استان آذربایجان شرقی، خلاصه مدیریتی سند آمایش استان آذربایجان شرقی، معاونت توسعه و برنامه‌ریزی، ۱۳۹۷، ص: ۱۰۱-۱۰۲

4 <https://www.tasnimnews.com/fa/news/1399/11/16/2446667/85>

5 <http://old.nasnews.ir/News/tabid/243/ArticleID/74949>

۶ رتبه‌بندی استان‌های کشور بر اساس برخی شاخص‌های آماری سال ۱۳۹۵، ۱۳۹۸؛ سازمان مدیریت و برنامه‌ریزی استان آذربایجان غربی، معاونت توسعه و برنامه‌ریزی، ص: ۱۱۲

7 <https://www.isna.ir/news/99032113609>

۸ رتبه‌بندی استان‌های کشور بر اساس برخی شاخص‌های آماری سال ۱۳۹۵، ۱۳۹۸؛ سازمان مدیریت و برنامه‌ریزی استان آذربایجان غربی، معاونت توسعه و برنامه‌ریزی، ص: ۱۱۲-۱۱۴ (شایان ذکر است که این منبع برای همه استان‌ها مورد استفاده قرار گرفته است).

۳-۱- اجتماعی و فرهنگی

در سال ۱۳۹۰ در برخی از شهرستان‌های استان سال‌خوردگی یا رسیدن به مرز سال‌خوردگی جمعیت مشاهده شده که انتظار می‌رود جمعیت استان طی سه یا چهار دهه بعدی تجربه سالمندی واقعی را داشته باشد. میزان پایین مشارکت سیاسی در انتخابات ریاست جمهوری و مجلس، میزان پایین تولید و پخش برنامه‌های رادیویی و تلویزیونی درون مرزی و پوشش کانال‌های خارجی برون‌مرزی در سطح استان و استفاده فراوان از آن‌ها، میزان بالای تصادفات برون شهری، میزان بالای دستگیر شدگان و تلفات نزع دسته‌جمعی مسلحانه و غیرمسلحانه از مشکلات اجتماعی و فرهنگی استان است.^۱ از جمله موانع و چالش‌های موجود در مسیر توسعه و کارآفرینی می‌توان به خطرپذیری مالی زیاد، وجود موانع اداری، هزینه‌ها و خطرات اجتماعی، فساد اداری، فقدان مهارت‌ها، عدم به روز رسانی قوانین بانکی، مالیاتی، صادرات و واردات، فقدان زیرساخت‌های تجاری و تخصصی و فقدان حمایت مالی برای شرکت‌های جدید و در حال رشد در استان اشاره نمود.^۲

از دیگر مشکلات استان، توزیع نامتوازن جمعیت، فرار از منزل و رشد جریان‌های قومیتی را می‌توان نام برد.^۳ همچنین یکی از مشکلات استان در زمینه ادارات دولتی، بروکراسی اداری و عمده موانع فرهنگی است. حتی در برخی مواقع مصوباتی که استاندار آذربایجان شرقی در استان صادر می‌کند بعضاً در بدنه دولت، مورد توجه قرار نمی‌گیرد.^۴

در شاخص تعداد کل دانش‌آموزان، استان با ۴,۷۶ درصد نسبت به کل کشور رتبه هفتم را به خود اختصاص داده است. استان از لحاظ تعداد کارکنان آموزشی رتبه ششم و از نظر تعداد دانش‌آموزان استثنایی، رتبه هفتم را به خود اختصاص داده است. از لحاظ تعداد قبول شدگان سازمان نهضت سوادآموزی در سال ۱۳۹۴، استان رتبه ششم را دارد. در شاخص تعداد دانش‌آموختگان دانشگاه‌ها استان رتبه ششم را دارد. از نظر تعداد مراکز ثابت سازمان آموزش فنی و حرفه‌ای، استان در رتبه ششم قرار دارد.^۵

در شاخص تعداد کارکنان شاغل در دانشگاه علوم پزشکی، استان در رتبه هفتم و از نظر تعداد مؤسسه درمانی فعال، استان در رتبه ششم و از نظر تعداد مراکز بهداشتی و درمانی، استان در رتبه هفتم قرار دارد. از نظر تعداد خانه‌های بهداشت فعال در روستاها، رتبه چهارم و از لحاظ تعداد کل آزمایشگاه، رتبه ششم را کسب کرده است. از لحاظ تعداد مراکز توانبخشی، استان رتبه پانزدهم را به


۱ مساله‌شناسی راهبردی توسعه در استان آذربایجان شرقی، ۱۳۹۶، ص: ۴

2 <http://otaghiranonline.ir/news/36852>

۳ مساله‌شناسی راهبردی توسعه در استان آذربایجان شرقی، ۱۳۹۶، جدول چکیده مسائل و چالش‌های توسعه استان آذربایجان شرقی به تفکیک حوزه.

4 <https://www.tasnimnews.com/fa/news/1399/11/16/2446667/85>

۵ رتبه‌بندی استان‌های کشور بر اساس برخی شاخص‌های آماری سال ۱۳۹۵، ۱۳۹۸؛ سازمان مدیریت و برنامه‌ریزی استان آذربایجان غربی، معاونت توسعه و برنامه‌ریزی. ص: ۳۰۸-۳۳۰ (شاپان ذکر است که این منبع برای همه استان‌ها مورد استفاده قرار گرفته است).



خود اختصاص داده است. از نظر تعداد داروخانه استان در رتبه ششم قرار گرفته است.^۱ استان آذربایجان شرقی در زمینه میزان تولید برنامه‌های رادیویی و تلویزیونی به ترتیب در سال ۱۳۹۷ دارای رتبه‌های ۶ و ۶ می‌باشد. در زمینه عناوین کتاب‌های منتشر شده، نیز استان دارای رتبه ۴ می‌باشد. در زمینه توزیع کتابخانه‌های عمومی در سطح استان، استان دارای رتبه ۱۶، است. در زمینه توزیع موسسات فرهنگی-هنری چند منظوره فعال در سطح استان نیز این استان دارای رتبه ۱۶ می‌باشد.^۲

۲. اولویت‌بندی مشکلات در استان


۲-۱. رتبه‌بندی مشکلات در استان بر اساس گستردگی (شیوه اول)

در این شیوه اطلاعات ناشی از اسناد موجود، مورد استناد و بهره‌برداری قرار گرفته و مشکلات حوزه‌های انتخابیه و استان پس از شناسایی، در سطوح حوزه‌های انتخابیه و استان مبتنی بر فراوانی شهرهای مواجه با مشکل اولویت‌بندی می‌گردد (توضیحات مشروح این منابع در پیوست پنجم آمده است). به علت حجم بالای جداول از بیان تفصیلی این شیوه و جزئیات آن در این بخش خودداری و نتایج تلخیصی آن در استان به صورت یک جدول ارائه می‌گردد. شایان ذکر است در ارزیابی نهایی، برخی کدهای مشابه در جدول زیر ادغام و تحلیل‌های مورد نیاز انجام می‌گردد.^۳

۱ رتبه‌بندی استان‌های کشور بر اساس برخی شاخص‌های آماری سال ۱۳۹۵، ۱۳۹۸؛ سازمان مدیریت و برنامه‌ریزی استان آذربایجان غربی، معاونت توسعه و برنامه‌ریزی. ص: ۲۰۸-۲۳۰
۲ جایگاه اقتصادی، اجتماعی و فرهنگی استان‌های کشور ۹۸-۱۳۹۴، مرکز آمار ایران
۳ این شیوه نمایش به علت جامعیت حداکثری در نمایش اطلاعات به صورت اولیه نشان داده شده است.

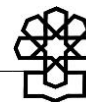
جدول شماره (۱): احصا و رتبه‌بندی مشکلات حوزه‌های انتخابیه استان آذربایجان شرقی با استفاده از شیوه فراوانی مشکلات در شهرهای استان

ردیف	مساله	کد	تبریز، آذرشهر، اسکو	مراغه، عجب‌شیر	مرند، جلفا	اهر، هریس	میانه، سراب	بناب	شهبستر	ملکان	کلیبر، خداآفرین	بستان‌آباد	هشترود، چاراویماق	ورزقان	فراوانی حوزه	فراوانی شهر	ضریب اهمیت در استان	تعداد کل مشکلات
۱	کم‌آبی (افت سطحی آب های زیرزمینی)	۱۳۵۰۳	تبریز، آذرشهر، اسکو	مراغه، عجب‌شیر	مرند	اهر، هریس	میانه، سراب	بناب	شهبستر	ملکان	کلیبر و خداآفرین	بستان‌آباد	چاراویماق هشترود، چاراویماق	ورزقان	۱۲	۲۰	۱۱/۳۸	۱۱/۳۸
۲	کمبود فضا و نیروی آموزشی	۴۳۱۰۵											چاراویماق		۱	۱	۰.۵۶	۰.۵۶
۳	ضعف زیرساخت گردشگری (مخصوصا بحث تبلیغات)	۴۲۳۰۱	تبریز، آذرشهر	مراغه	مرند	اهر	میانه، سراب	بناب	شهبستر		کلیبر، خداآفرین	بستان‌آباد			۹	۱۲	۷/۱۹	۷/۱۹
۴	کمبود فضاهای فرهنگی، تفریحی و ورزشی جهت گذران اوقات فراغت	۴۲۲۰۱												ورزقان	۱	۱	۰.۵۶	۰.۵۶
۵	آمار بالای طلاق و مشکلات خانوادگی به دلیل فرهنگ ازدواج های زود هنگام در این منطقه	۴۲۱۰۴								ملکان					۱	۱	۰.۵۶	۰.۵۶




ردیف	مساله	کد	تبریز، آذرشهر، اسکو	مراغه، عجبشیر	مرند، جلفا	اهر، هریس	میانه، سراب	بناب	شیبستر	ملکان	کلپیر، خداآفرین	بستان آباد	هشترود، چار اویماق	ورزقان	فراوانی حوزه	فراوانی شهر	اهمیت در استان	ضریب	میزان آسیب از لحاظ جمعیت و آلودگی
۶	فساد اداری شدید در شهرداری بناب و تعویض مکرر شهردار و اعضای شورای شهر	۴۱۱۰۸						بناب							۱	۱	۰.۵۶	۰.۵۶	۰.۵۶
۷	حاشیه نشینی و کاهش امنیت اجتماعی	۴۱۱۰۳	تبریز												۱	۱	۰.۵۶	۰.۵۶	۰.۵۶
۸	حذف بدهی حادثه دیدگان از سوانح طبیعی زلزله به دولت و استثنا کردن این بدهی به عنوان بدهی معوق حادثه دیدگان	۲۱۳۰۱											ورزقان		۱	۱	۰.۵۶	۰.۵۶	۰.۵۶
۹	بیکاری - وجود واحدهای نیمه فعال و غیرفعال در بخش های اقتصادی در اثر رکود اقتصادی	۲۱۲۰۱		مراغه			سراب						چار اویماق		۴	۴	۱.۸۰	۱.۸۰	۱.۸۰
۱۰	ضعف در سیستم حمل و نقل بین المللی - خطوط ریلی و راه آهن	۱۴۴۰۲	تبریز، آذرشهر، اسکو	مراغه	جلفا	اهر، هریس	میانه، سراب	بناب	شیبستر		کلپیر	بستان آباد	هشترود	—	۱۰	۱۴	۸/۳۸	۸/۳۸	۸/۹۵

ردیف	مساله	کد	تبریز، آذرشهر، اسکو	مراغه، عجب‌شیر	مرند، جلفا	اهر، هریس	میانه، سراب	بناب	شهبستر	ملکان	کلیبر، خداآفرین	بستان‌آباد	هشترود، چارویماق	ورزقان	فراوانی حوزه	فراوانی شهر	اهمیت در استان	ضریب	تاریخ ثبت پرونده
۱۱	مواصلاتی و جاده‌ای	۱۴۴۰۱	آذرشهر	مراغه، عجب‌شیر	مرند		میانه، سراب		شهبستر		کلیبر، خداآفرین	++	هشترود، چارویماق	ورزقان	۹	۱۳	۷.۷۸	۷.۷۸	
۱۲	عدم تکمیل مسکن مهر	۱۴۳۰۱							شهبستر						۱	۱	۰.۵۶	۰.۵۶	
۱۳	کشت سنتی محصولات کشاورزی	۱۳۱۰۱	تبریز					بناب	شهبستر						۳	۳	۱.۸۰	۴.۷۲	
۱۴	ناکافی بودن سرمایه گذاری در فعالیت‌های شهرستان با توجه به پتانسیل‌های موجود	۱۴۱۰۳		عجب‌شیر					شهبستر				هشترود		۳	۳	۱.۸۰	۴.۷۲	
۱۵	عدم تکمیل نیروگاه سیکل ترکیبی کلاس F با وجود چندین بار کلنگ زنی شده و تجهیزات آن وارد شده است و قدیمی بودن نیروگاه فعلی	۱۴۱۰۳						بناب							۱	۱	۰.۵۶	۴.۷۲	




ردیف	مساله	کد	تبریز، آذرشهر، اسکو	مراغه، عجب‌شیر	مرند، جلفا	اهر، هریس	میانه، سراب	بناب	شبه‌سبز	ملکان	کلپیر، خداآفرین	بستان‌آباد	هشترود، چارویماق	ورزقان	فراوانی حوزه	فراوانی شهر	اهمیت در استان	ضریب	میانگین
۱۶	نبود بودجه عمرانی در شهرداری هشترود	۱۴۱۰۳											هشترود		۱	۱	۰.۵۶	۴.۷۲	
۱۷	عدم تکمیل میدان خشکبار آذرشهر	۱۴۱۰۲	آذرشهر												۱	۱	۰.۵۶	۱.۶۹	
۱۸	نیمه تمام ماندن ساختمان دانشگاه صنعت آب و برق	۱۴۱۰۲						بناب							۱	۱	۰.۵۶	۱.۶۹	
۱۹	ناتمام ماندن احداث هتل چهارستاره	۱۴۱۰۲										بستان‌آباد			۱	۱	۰.۵۶	۱.۶۹	
۲۰	ضعف در سیستم دفع فاضلاب شهری	۱۴۱۰۱	تبریز، آذرشهر، اسکو					بناب					هشترود		۳	۵	۲.۹۹	۴.۱۲	

ردیف	مساله	کد	تبریز، آذرشهر، اسکو	مراغه، عجب‌شیر	مرند، جلفا	اهر، هریس	میانه، سراب	بناب	شیبستر	ملکان	کلپور، خداآفرین	بستان‌آباد	هشترود، چارویماق	ورزقان	فراوانی حوزه	فراوانی شهر	ضرب اهمیت در استان	حذف ضربه اهمیت پس از حذف موارد مشابه
۲۱	عدم شستشوی محل سطل های زباله در تبریز مانند سایر کلانشهر ها	۱۴۱۰۱	تبریز												۱	۱	۰.۵۶	۴.۱۲
۲۲	عدم لایروبی رودخانه قدیمی عبوری از داخل شهر بناب و تبدیل شدن آن به محل عبور فاضلاب	۱۴۱۰۱						بناب							۱	۱	۰.۵۶	۴.۱۲
۲۳	تغییر کاربری اراضی جنگلی به اراضی دیمی و برداشت بی‌رویه از چوب به دلیل رشد جمعیت ساکن در مناطق جنگلی	۱۳۷۰۱									خداآفرین				۱	۱	۰.۵۶	۱.۱۳
۲۴	تغییر کاربری‌های غیرقانونی اراضی زراعی به سایر کاربری‌ها	۱۳۷۰۱									بستان‌آباد				۱	۱	۰.۵۶	۱.۱۳
۲۵	خشک شدن دریاچه ارومیه	۱۳۶۰۲	تبریز												۱	۱	۰.۵۶	۱.۱۳



ردیف	مساله	کد	تبریز، آذرشهر، اسکو	مراغه، عجب‌شیر	مرند، جلفا	اهر، هریس	میانه، سراب	بناب	شهبستر	ملکان	کلیبر، خداآفرین	بستان‌آباد	هشترود، چارویماق	ورزقان	فراوانی حوزه	فراوانی شهر	اهمیت در استان	ضریب	مقیاس
۲۶	عدم رسیدگی به تالاب بین المللی قوری گل	۱۳۶۰۲										بستان‌آباد			۱	۱	۰.۵۶	۱:۱۲	
۲۷	آلودگی هوای ایجاد شده توسط پالایشگاه و پتروشیمی تبریز	۱۳۶۰۱	تبریز												۱	۱	۰.۵۶	۰.۵۶	
۲۸	کمبود امکانات بهداشتی و درمانی	۴۴۲۰۱	آذرشهر		مرند، جلفا	اهر	سراب	بناب	شهبستر	ملکان				ورزقان	۸	۹	۵/۳۹	۵/۳۹	
۲۹	ناتمام ماندن پروژه‌های عمرانی از جمله سد‌ها	۱۳۵۰۲	تبریز								کلیبر، خداآفرین		هشترود		۳	۴	۲.۴۰	۲.۹۶	
۳۰	نیمه تمام بودن شبکه پایاب سد‌های آیدوغموش، شهریار، گرمی چای	۱۳۵۰۲					میانه								۱	۱	۰.۵۶	۲.۹۶	

ردیف	مساله	شماره	تبریز، آذرشهر، اسکو	مراغه، عجب‌شیر	مرند، جلفا	اهر، هریس	میانه، سراب	بناب	ملکان	کلیبر، خداآفرین	بستان‌آباد	هشترود، چارویماق	ورزقان	فراوانی حوزه	فراوانی شهر	اهمیت در استان	ضریب	تاریخ ثبت
۳۱	کمبود شدید علوفه و خوراک مورد نیاز دامها	۱۳۲۰۴	آذرشهر	مراغه، عجب‌شیر		اهر		بناب		کلیبر، خداآفرین				۵	۷	۴۰۱۹	۴۰۱۹	۴۰۱۹
۳۲	دامداری سنتی و عدم توسعه واحدهای دامداری صنعتی	۱۳۲۰۱	تبریز، آذرشهر، اسکو	مراغه، عجب‌شیر	مرند	اهر		بناب		کلیبر		چارویماق		۷	۱۰	۵۰۹۹	۵۰۹۹	۵۰۹۹
۳۳	کمبود سموم کشاورزی و افت محصولات	۱۳۱۰۵		مراغه، عجب‌شیر		هریس		بناب						۲	۴	۲۰۴۰	۲۰۴۰	۲۰۴۰
۳۴	خرد و پراکنده بودن قطعات اراضی کشاورزی	۱۳۱۰۲							شیبستر			هشترود		۲	۲	۱۰۲۰	۱۰۲۰	۱۰۲۰
۳۵	عدم تکمیل طرح‌های انتقال آب	۱۴۱۰۳	تبریز، آذرشهر، اسکو	مراغه، عجب‌شیر	مرند	اهر، هریس	میانه، سراب	بناب	ملکان	کلیبر		هشترود	ورزقان	۱۰	۱۵	۸۰۹۸	۱۵۰۵۴	۱۵۰۵۴



ردیف	مساله	کد	تبریز، آذرشهر، اسکو	مراغه، عجب‌شیر	مرند، جلفا	اهر، هریس	میانه، سراب	بناب	شهبستر	ملکان	کلیبر، خداآفرین	بستان‌آباد	هشترود، چاراویماق	ورزقان	فراوانی حوزه	فراوانی شهر	اهمیت در استان	ضریب	صفحه از کتاب
۳۶	کمبود صنایع تبدیلی و تکمیلی محصولات کشاورزی	۱۳۱۰۱	اسکو	مراغه، عجب‌شیر	جلفا	اهر، هریس	سراب			ملکان		بستان‌آباد	چاراویماق		۸	۱۰	۵۹۹	۱۵۵۴	
۳۷	خشک شدن تدریجی درخت‌های بادام و گردو	۱۳۱۰۱	اسکو												۱	۱	۰۵۶	۱۵۵۴	
۳۸	ضعف شبکه اینترنت و تلفن همراه	۱۳۳۰۳		مراغه							کلیبر				۲	۲	۱۲۰	۱۲۰	
۳۹	تکنولوژی پایین صنایع موجود؛ کمبود واحدهای فرآوری مواد معدنی و سنگ‌های نیمه قیمتی و صنایع پایین دستی آن	۱۲۲۰۲	تبریز، آذرشهر	مراغه	مرند	اهر، هریس	میانه، سراب		شهبستر		کلیبر	بستان‌آباد	هشترود، چاراویماق	ورزقان	۱۰	۱۴	۸۳۸	۸۹۵	
۴۰	عدم تکمیل طرح معدن نفلین سینیت سراب با وجود کلنک زنی در ۲۵ سال پیش	۱۲۲۰۲					سراب								۱	۱	۰۵۶	۸۹۵	

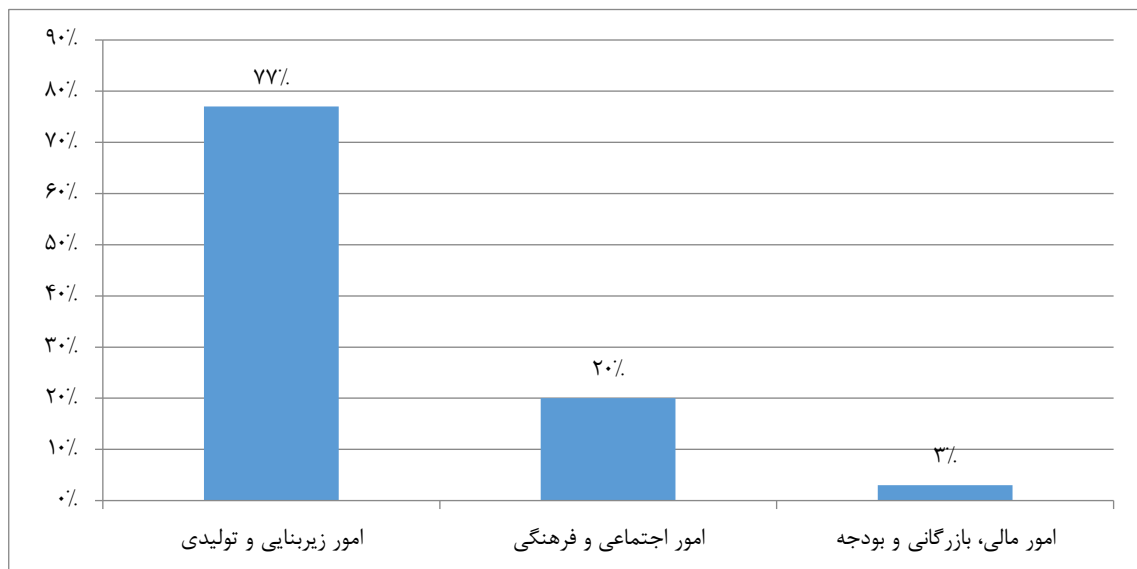
ردیف	مساله	کد	تبریز، آذرشهر، اسکو	مراغه، عجب‌شیر	مرند، جلفا	اهر، هریس	میانه، سراب	بناب	شهبستر	ملکان	کلپور، خداآفرین	بستان‌آباد	هشترود، چارویماق	ورزقان	فراوانی حوزه	فراوانی شهر	ضریب اهمیت در استان	حذف پس از حذف موارد مشبک
۴۱	عدم بهره‌برداری و تکمیل شهرک صنعتی شهید نیرومند	۱۲۱۰۲	اسکو												۱	۱	۰.۵۶	۱.۶۹
۴۲	عدم شکل‌گیری صنایع پایین دستی فولاد	۱۲۱۰۲						بناب							۱	۱	۰.۵۶	۱.۶۹
۴۳	فقدان کشتارگاه‌های صنعتی دام و طیور	۱۳۲۰۴								ملکان					۱	۱	۰.۵۶	۱.۶۹
۴۴	عدم نوسازی کوره‌های آجرپزی سیل‌زدگان سال‌های گذشته	۱۲۱۰۱							شهبستر						۱	۱	۰.۵۶	۱.۶۹
۴۵	عدم تکمیل طرح ذوب آهن	۱۲۱۰۱								ملکان					۱	۱	۰.۵۶	۱.۶۹



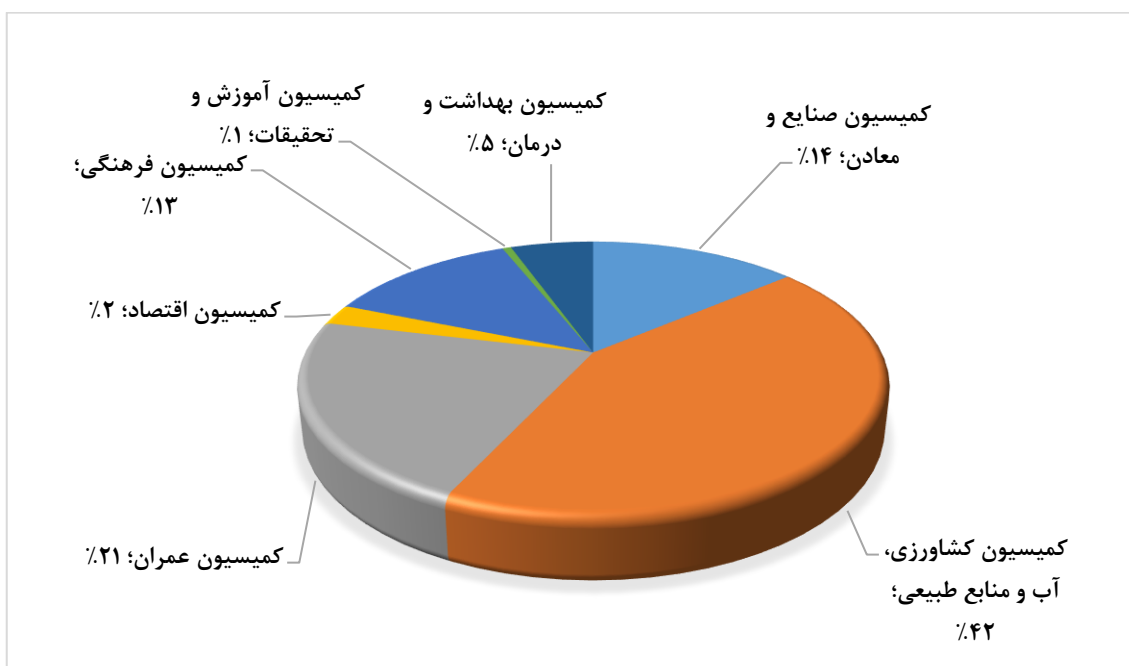
بررسی جدول شماره (۱) بیانگر آن است که عمده مشکلات استان، ناتمام ماندن طرح‌های انتقال آب با وزن ۱۵,۵ در صد، کم‌آبی (حوزه کشاورزی) با اهمیت ۱۱,۳ در صد و عدم تکمیل طرح‌های صنعتی و ضعف زیر ساخت ریلی با وزن مشترک ۸,۹ در صد، سه مشکل اول و عمده استان را به خود اختصاص داده‌اند به گونه‌ای که فراوانی و به عبارت دیگر گستردگی این مشکلات در استان حدود ۳۶ در صد از مشکلات را در بر گرفته است. همچنین در جدول بالا بقیه مشکلات نیز به ترتیب نشان داده شده است و از این نظر استان مورد تحلیل قرار گرفته است.

در نمودار زیر مشکلات احصاء شده استان توسط منابع مختلف با استفاده از شاخه‌های اصلی و کلان دسته‌بندی می‌گردند. همچنین در نمودار بعدی نقش و سهم کمیسیون‌های مختلف مجلس شورای اسلامی در ارتباط با مشکلات مشخص گردیده است.

نمودار شماره (۱): دسته‌بندی مشکلات استان در سه موضوع کلان بر اساس شیوه اول



نمودار شماره (۲): دسته‌بندی مشکلات استان نسبت به کمیسیون مربوطه بر اساس شیوه اول



با توجه به نمودارهای فوق می‌توان گفت عمده مشکلات این استان در دسته مشکلات زیربنایی و تولیدی با حدود ۷۷ درصد می‌باشند. همچنین رتبه بعدی مشکلات این استان مربوط به امور اجتماعی و فرهنگی است که سهم این دسته از مشکلات نیز برابر ۲۰ درصد است. مشکلات مربوط به امور مالی، بازرگانی و بودجه نیز با سهم ۳ درصد، رتبه آخر مشکلات این استان را تشکیل می‌دهد. همچنین با نگاهی به نقش کمیسیون‌ها در نمودار شماره (۲)، می‌توان گفت عمده مشکلات این استان مربوط به کمیسیون کشاورزی با سهم ۴۲ درصد و رتبه بعدی مربوط به کمیسیون عمران با سهم ۲۱ درصد و در نهایت رتبه سوم نیز مربوط به کمیسیون صنایع و معادن با سهم ۱۴ درصد می‌باشد.

۲-۲. رتبه‌بندی مشکلات در استان بر اساس تکرار در اسناد (شیوه دوم)

در این شیوه که تکمیل‌کننده شیوه قبلی است، ابتدا به جستجوی مشکلات هر حوزه انتخابیه و استان در اسناد و منابع مختلفی که می‌توان از آن‌ها بهره‌برداری نمود، پرداخته می‌شود. در مرحله بعد مشکلات، کدگذاری می‌شوند. این دو مرحله در بخش بعدی (۴-۲) نشان داده شده است. در مرحله سوم در هر حوزه انتخابیه میزان فراوانی مشکلات در آن حوزه بر اساس اسناد مختلف گردآوری و رتبه‌بندی شده است. اسناد مورد مطالعه در این شیوه و شیوه بعدی نیز همان اسناد مورد مطالعه شیوه اول است. نکته مهم در این بخش این است که با توجه به اینکه این مشکلات در جداول مختلف به تفکیک شهر آمده است، خود به خود



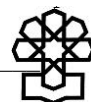
مشکلاتی که در شهرهای مختلف نیز تکرار شده‌اند دارای اهمیت بیشتری خواهند بود. لذا در این مرحله (رتبه‌بندی مشکلات در حوزه انتخابیه)، رتبه‌بندی مشکلات هم بر اساس تکرار مشکلات در شهرهای آن حوزه انتخابیه و هم بر اساس فراوانی مشکلات در اسناد مختلف بیان و در نهایت رتبه‌بندی شده است.^۱ در مرحله چهارم، همه رتبه‌بندی‌ها در استان تجمیع شده و مشکلات استان به همین شیوه رتبه‌بندی می‌گردد. در ابتدا مشکلات بر اساس حوزه‌های انتخابیه احصاء می‌شود و در رتبه‌بندی نهایی استانی؛ دیگر ستون‌های مربوط به شهرستان مربوطه که مسئله در آن وجود دارد، در این بخش وجود ندارد. چرا که ممکن است آن مسئله در چند شهرستان وجود داشته باشد، لذا منطقی وجود این ستون نفعی ندارد. به دلیل حجم بالای جداول مربوط به احصاء و رتبه‌بندی مشکلات، جداول مربوط به احصای مشکلات در حوزه‌های انتخابیه و همچنین رتبه‌بندی آنها به ترتیب در پیوست‌های دوم و سوم آورده شده است و در نهایت جمع‌بندی نهایی و رتبه‌بندی بر اساس استان در این بخش نشان داده شده است.

نکته قابل ذکر این است که جدول نهایی استخراجی این بخش یکی از خروجی‌های اصلی این گزارش بوده و استناد به آن، با توجه به روند و فرآیند کار و همچنین استفاده از منابع مختلف آماری می‌تواند همواره مهم و مورد توجه و همچنین قابل قبول باشد. جدول زیر رتبه‌بندی نهایی مشکلات استان را به ترتیب اهمیت رتبه نشان می‌دهد:

۱ شیوه فنی کار در این روش و روش بعدی به این شکل است که در هر ستونی از اسناد موجود که مشکل مورد نظر وجود دارد عدد (۱) درج می‌گردد و بعد از تجمیع و در زمان رتبه‌بندی مجموع این اعداد در ستون آخری سمت چپ، نیز نشان داده می‌شود. بر این اساس برای مثال عدد (۴) در ستون‌های مربوط به اسناد مختلف، نشان می‌دهد که این مشکل در سند مورد نظر، در (۴) شهر تکرار شده است و برای مثال عدد ۱۴ در ستون مجموع (ستون سمت چپ)، نشان می‌دهد که مجموع تکرار مشکل در شش سند مورد نظر بعد از احتساب تکرار مشکلات در شهرها، برابر ۱۴ شده است.

جدول شماره (۲): رتبه‌بندی نهایی مشکلات استان آذربایجان شرقی بر اساس اسناد مختلف مورد بررسی

ردیف	مساله	کد	سند آمایش	سند توسعه شهرستان	گزارش مرکز بررسی‌های استراتژیک ریاست جمهوری	وبگاه معاونت قوانین و نظارت مجلس شورای اسلامی	تحقیقات میدانی ویژه	تحقیقات میدانی	تکرار در اسناد مختلف
۱	عدم تکمیل طرح‌های انتقال آب	۱۴۱۰۳	۱۵	۱۵	۱۵		۱۳	۲	۶۰
۲	کم‌آبی	۱۳۵۰۳	۱۹	۱۹	۱۹				۵۷
۳	ضعف زیرساخت ریلی	۱۴۴۰۲	۱۴	۱۳	۱۵		۱۰	۲	۵۴
۴	عدم تکمیل صنایع	۱۲۲۰۲	۱۳	۱۴	۱۳		۱۰	۳	۵۳
۵	ضعف زیرساخت گردشگری	۴۲۳۰۱	۱۰	۱۰	۸	۲	۱۰	۱	۴۱
۶	کمبود صنایع تبدیلی و تکمیلی محصولات کشاورزی- نبود بسته بندی مناسب در فروش محصولات باغی و زراعی	۱۳۱۰۶	۱۲	۱۲	۱۲	۲	۱		۳۹
۷	مواصلاتی و جاده‌ای	۱۴۴۰۱	۹	۱۱	۸	۳		۵	۳۶
۸	دامداری سنتی و عدم توسعه واحدهای دامداری صنعتی	۱۳۲۰۱	۱۰	۱۰	۱۰				۳۰
۹	کمبود امکانات بهداشتی و درمانی	۴۴۲۰۱	۷	۷				۷	۱۴
۱۰	اختصاص ناکافی بودجه	۲۳۱۰۱	۳	۳	۳		۳		۱۲



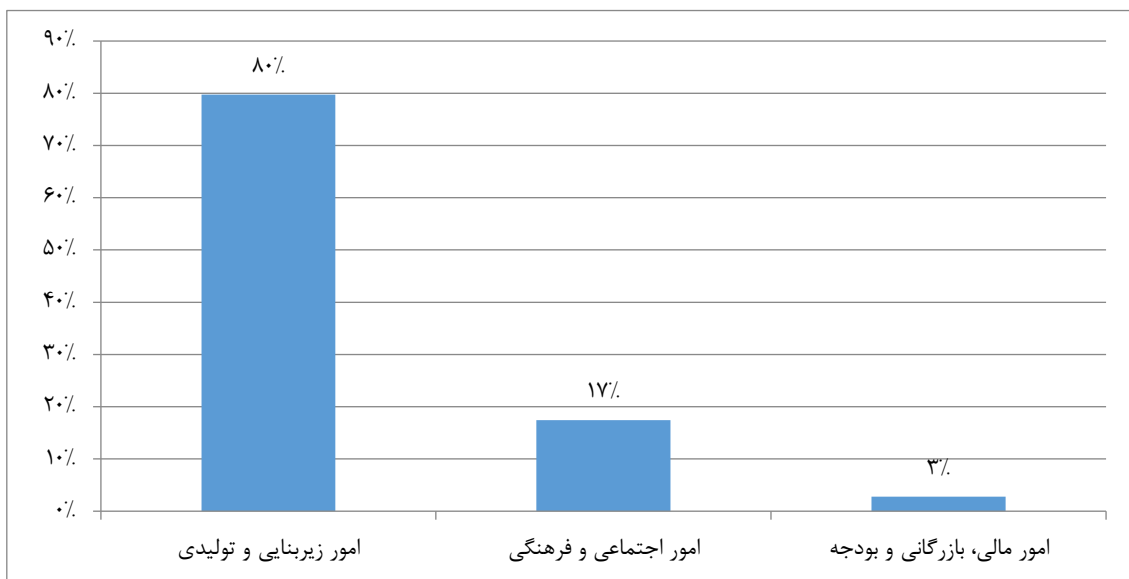
ردیف	مساله	کد	سند آمایش	سند توسعه شهرستان	گزارش مرکز بررسی‌های استراتژیک ریاست جمهوری	وبگاه معاونت قوانین و نظارت مجلس شورای اسلامی	تحقیقات میدانی ویژه	تحقیقات میدانی	تکرار در اسناد مختلف
۱۱	فقدان کشتارگاه‌های صنعتی دام و طیور و کمبود خوراک دام	۱۳۲۰۴	۳	۳	۳	۳		۱	۱۲
۱۲	کم‌آبی (آب شرب خصوصا روستاها)	۱۳۵۰۱	۲	۲		۱	۳	۱	۹
۱۳	تاخیر در پروژه‌های سد سازی و آبی	۱۳۵۰۲	۱	۲	۱	۳		۱	۸
۱۴	تغییر کاربری‌های غیرقانونی اراضی زراعی به سایر کاربری‌ها	۱۴۲۰۱	۲	۲	۲		۱		۷
۱۵	نیمه تعطیلی صنایع قدیمی به دلیل عدم نوسازی	۱۲۱۰۱	۱	۲	۱		۱	۱	۶
۱۶	ضعف در سیستم دفع فاضلاب شهری	۱۴۱۰۱		۱		۱		۳	۵
۱۷	خشک شدن دریاچه ارومیه	۱۳۶۰۲	۱	۱	۱		۱	۱	۵
۱۸	کشت سنتی محصولات کشاورزی (خرد و پراکنده بودن قطعات اراضی کشاورزی)	۱۳۱۰۱	۲	۲	۱				۵
۱۹	پروژه‌های عمران شهری	۱۴۱۰۲		۱				۲	۲
۲۰	چرای بی‌رویه دام و از بین رفتن مراتع	۱۳۷۰۱	۱	۱	۱				۳
۲۱	آلودگی هوای ایجاد شده توسط پالایشگاه	۱۳۶۰۱					۱	۲	۲
۲۲	خشک شدن تدریجی درخت‌های بادام و گردو	۱۳۱۰۵	۱	۱	۱				۲
۲۳	عدم بهره‌برداری از واحدهای صنعتی	۱۲۱۰۲		۱				۲	۲

ردیف	مساله	کد	سند آمایش	سند توسعه شهرستان	گزارش مرکز بررسی‌های استراتژیک ریاست جمهوری	وبگاه معاونت قوانین و نظارت مجلس شورای اسلامی	تحقیقات میدانی ویژه	تحقیقات میدانی	تکرار در اسناد مختلف
۲۴	عدم تکمیل مسکن مهر	۱۴۳۰۱		۱				۱	۲
۲۵	ضعف شبکه اینترنت و تلفن همراه	۱۲۳۰۳		۱				۱	۲
۲۶	عدم حمایت از صنایع	۱۲۱۰۳						۲	۲
۲۷	کمبود فضاها و نیروی آموزشی - وجود ۹۵ مدرسه کانکسی در روستاهای چارواپماق و عدم وجود معلم رسمی و اداره با سرباز معلمان	۴۳۱۰۵		۱					۱
۲۸	آمار بالای طلاق و مشکلات خانوادگی به دلیل فرهنگ ازدواج‌های زود هنگام در این منطقه	۴۲۱۰۴						۱	۱
۲۹	فساد اداری شدید در شهرداری بناب و تعویض مکرر شهردار و اعضای شورای شهر	۴۱۱۰۸						۱	۱
۳۰	حاشیه نشینی و کاهش امنیت اجتماعی	۴۱۱۰۳					۱		۱

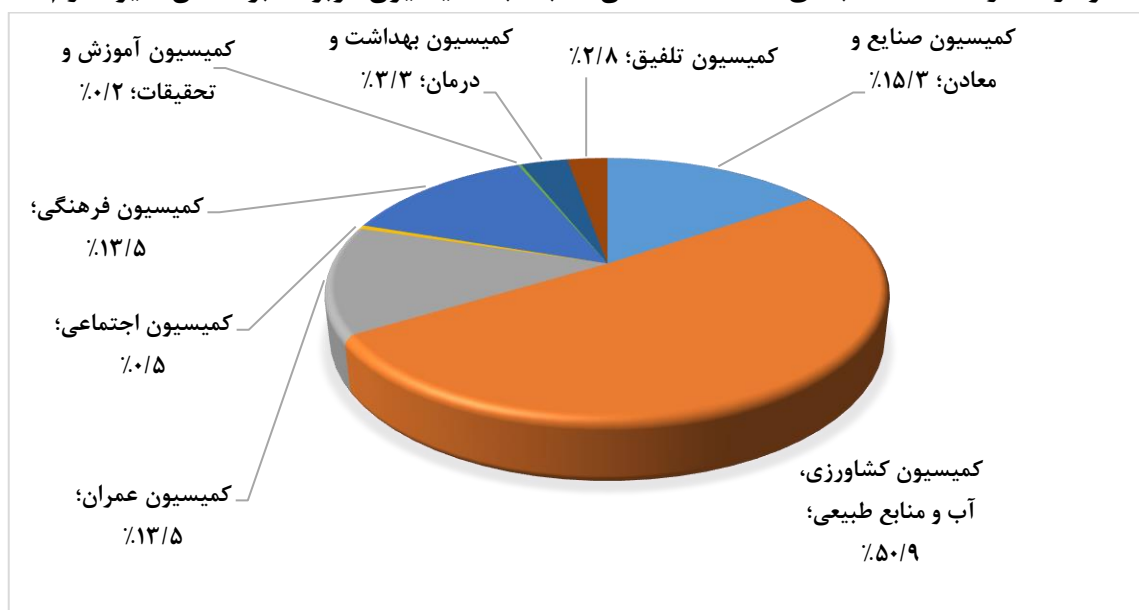


بعد از بررسی مشکلات استان با استفاده از شیوه دوم، می‌توان گفت سه مشکل عمده در استان که دارای بیشترین اهمیت هستند؛ عبارتند از؛ عدم تکمیل طرح‌های انتقال آب، کم‌آبی (حوزه کشاورزی) و ضعف زیرساخت ریلی. همچنین مجموع مشکلات این استان را نیز می‌توان با استفاده از نمودار شماره (۳) همانند بخش قبلی، در سه زیربخش اصلی تقسیم‌بندی کرد. بر این اساس در حدود ۸۰ درصد مشکلات استان مربوط به امور زیربنایی و تولیدی و در رتبه اول، ۱۷ درصد از مشکلات در امور اجتماعی و فرهنگی و در رتبه دوم و ۳ درصد از مشکلات نیز در بخش اداری و مالی است که در رتبه سوم قرار دارد. همچنین با بررسی مشکلات از نگاه کمیسیون‌های مربوطه در مجلس شورای اسلامی، همانگونه که در نمودار شماره (۴) آمده است، عمده مشکلات با در صد حدود ۵۰,۹ درصد به کمیسیون کشاورزی (رتبه اول)، ۱۵,۳ درصد مشکلات مربوط به کمیسیون صنایع و معادن (رتبه دوم) و ۱۳,۵ درصد مشکلات مربوط به کمیسیون فرهنگی و کمیسیون عمران به طور مشترک (رتبه سوم) می‌باشد. نمودارهای زیر موارد بیان شده را به وضوح نشان می‌دهند:

نمودار شماره (۳): رتبه‌بندی مشکلات استان بر اساس سه شاخه کلان با استفاده از شیوه دوم



نمودار شماره (۴): دسته‌بندی مشکلات استان نسبت به کمیسیون مربوطه بر اساس شیوه دوم



۳-۲. رتبه‌بندی مشکلات در استان بر اساس تکرار و اهمیت اسناد (شیوه سوم)

در این شیوه اسناد مختلف پس از جمع‌آوری بر اساس سه شاخص: به روز بودن، علمی بودن و کاربردی بودن از طریق پرسشنامه (پیوست ششم) و بر اساس روش «رتبه‌بندی سلسله مراتبی»^۱ یا AHP، طبقه‌بندی و رتبه‌بندی می‌گردند. این پرسشنامه به کارشناسان مرتبط با پژوهش (۳۴ نفر) ارائه و توسط آن‌ها تکمیل شده است. در نهایت پس از جمع‌آوری اطلاعات پرسشنامه، با استفاده از نرم‌افزار «اکسپرت چویس»^۲ اسناد وزن‌دهی و رتبه‌بندی می‌شوند. برای این منظور یک سلسله موارد شامل: هدف و معیار تشکیل شد که شامل ۳ معیار و ۱۰ گزینه بوده است.^۳ پس از اینکه مقایسه زوجی توسط کارشناسان آشنا به مشکلات انجام شد ضریب اهمیت هریک با میزان ناسازگاری ۰/۰۳ (کمتر از ۰/۱ قابل اعتماد است) به دست آمد. لذا با توجه به این مقدار می‌توان بر نتایج این رتبه‌بندی بر اساس روش AHP اعتماد کرده و آن‌ها را در مرحله بعدی به کار گرفت. لازم به ذکر است مشخصات مخاطبان به صورت اجمالی در پیوست شماره (۷) بیان گردیده است. در مرحله بعدی اوزان هر سند استخراج شده در فراوانی مشکلات ذکر شده در اسناد مورد نظر (به تفکیک هر سند)، ضرب گردیده و

1 Analytical Hierarchy process(AHP)

2 Expert choice

۳ لازم به ذکر است که در ابتدای تحقیق و به علت جامعیت تحقیق، پرسشنامه برای ۱۰ منبع تنظیم گردید، اما در ادامه تحقیق برخی از این منابع به علل مختلفی از جمله عدم تکمیل منبع مورد نظر و یا عدم دسترسی محققین به آنها، حذف گردید. لذا در ادامه تحقیق اوزان منابع حذف شده، حذف و به نسبت بین دیگر منابع باقی‌مانده تقسیم گردید. نکته دیگر نیز در این زمینه این است که وزن اسناد مربوط به تحقیقات میدانی ویژه نیز به علت اینکه از نوع تحقیقات میدانی بوده است از نظر وزنی مساوی با وزن تحقیقات میدانی در نظر گرفته شده است.



منجر به رتبه‌بندی مشکلات می‌گردد. نمودار زیر نمایی از وضعیت مراحل تحلیل سلسله مراتبی و همچنین در جدول شماره (۳) نتایج وزنی آزمون AHP برای اسناد به کار رفته نشان داده شده است. همانگونه که مشخص است جمع این اوزان برابر ۱۰۰ می‌باشد.

نمودار شماره (۵): توضیح فرآیند ساختار تحلیل سلسله مراتبی بکار رفته در پژوهش (شیوه سوم)



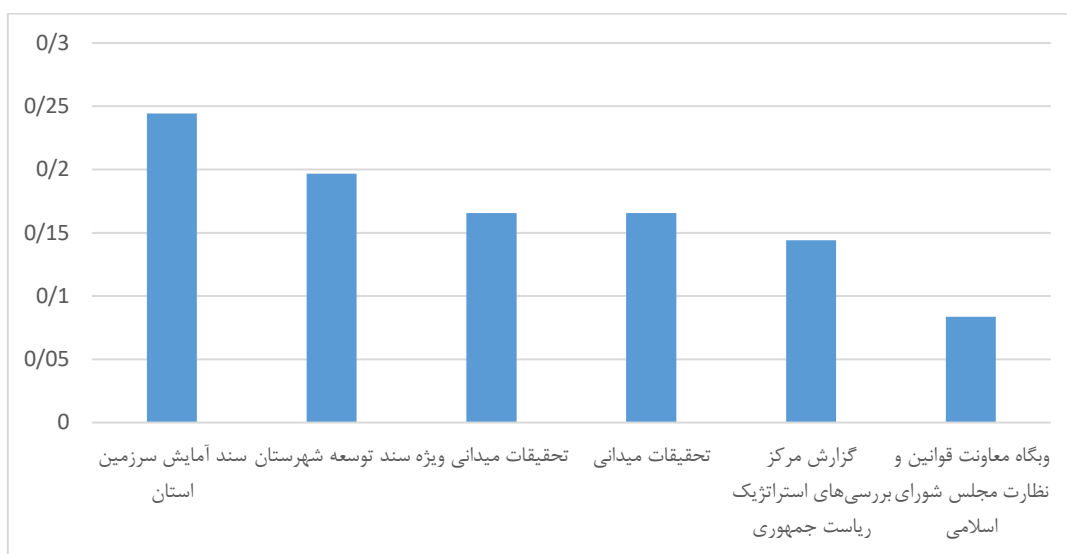
جدول شماره (۳): اسناد بررسی شده در شیوه سوم و محاسبه نتایج ضریب اهمیت

آن‌ها بر اساس آزمون AHP

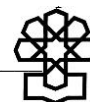
ردیف	منابع	درصد
۱	سند آمایش سرزمین استان	۲۴/۴۳
۲	سند توسعه شهرستان	۱۹/۶۸
۳	گزارش مرکز بررسی‌های استراتژیک ریاست جمهوری	۱۴/۴۲
۴	وبگاه معاونت قوانین و نظارت مجلس شورای اسلامی	۸/۳۵
۵	تحقیقات میدانی ویژه	۱۶/۵۶
۶	تحقیقات میدانی	۱۶/۵۶
--	جمع	۱۰۰

منبع: یافته‌ها و محاسبات پژوهش، ۱۳۹۹

نمودار شماره (۶): نمایش اسناد بررسی شده در شیوه سوم و محاسبه ضریب اهمیت آن‌ها



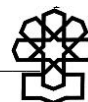
در نهایت و با مقدمات بیان شده، در این بخش بر اساس مطالب بیان شده در بالا به رتبه‌بندی مشکلات در حوزه‌های انتخابیه پرداخته می‌شود. این رتبه‌بندی به علت مفصل بودن به صورت جداول در پیوست شماره چهارم آمده است. ستون نهایی جمع وزنی اسناد مختلف که در آخرین ستون سمت چپ آمده است، از ضرب تعداد فراوانی هر مشکل در هر سند، با وزن مربوط به آن سند به دست آمده است.



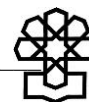
جدول شماره (۴): رتبه‌بندی مشکلات کل استان بر اساس اسناد مختلف وزن‌دهی شده

رتبه فعلی	رتبه قبلی	مسئله	کد	سند آمایش	سند توسعه شهرستان	گزارش مرکز بررسی‌های استراتژیک ریاست جمهوری	وبگاه معاونت قوانین و نظارت مجلس شورای اسلامی	تحقیقات میدانی ویژه	تحقیقات میدانی	تکرار در اسناد مختلف
۱	۱	عدم تکمیل طرح‌های انتقال آب	۱۴۱۰۳	۳/۶۷	۲/۹۵	۲/۱۶	۰/۰۰	۲/۱۵	۰/۳۳	۱۱/۲۶
۲	۲	کم‌آبی	۱۳۵۰۳	۴/۶۴	۳/۷۴	۲/۷۴	۰/۰۰	۰/۰۰	۰/۰۰	۱۱/۱۲
۳	۳	ضعف زیرساخت ریلی	۱۴۴۰۲	۴/۶۴	۳/۷۴	۲/۷۴	۰/۰۰	۱/۶۶	۰/۵۰	۹/۹۶
۳	۳	عدم تکمیل صنایع	۱۲۲۰۲	۳/۱۸	۲/۷۵	۱/۸۸	۰/۰۰	۱/۶۶	۰/۵۰	۹/۹۶
۴	۴	ضعف زیرساخت گردشگری	۱۳۵۰۳	۲/۴۴	۱/۹۷	۱/۱۵	۰/۱۷	۱/۶۶	۰/۱۷	۷/۵۵
۵	۵	کمبود صنایع تبدیلی و تکمیلی محصولات کشاورزی- نبود بسته بندی مناسب در فروش محصولات باغی و زراعی	۱۳۱۰۶	۲/۹۳	۲/۳۶	۱/۷۳	۰/۱۷	۰/۱۷	۰/۰۰	۷/۳۶
۶	۶	مواصلاتی و جاده‌ای	۱۴۴۰۱	۲/۲۰	۲/۱۶	۱/۱۵	۰/۲۵	۰/۰۰	۰/۸۳	۶/۶۰
۷	۷	دامداری سنتی و عدم توسعه واحدهای دامداری صنعتی	۱۳۲۰۱	۲/۴۴	۱/۹۷	۱/۴۴	۰/۰۰	۰/۰۰	۰/۰۰	۵/۸۵
۸	۸	کمبود امکانات بهداشتی و درمانی	۴۴۲۰۱	۰/۰۰	۱/۳۸	۰/۰۰	۰/۰۰	۰/۰۰	۱/۱۶	۲/۵۴
۹	۹	اختصاص ناکافی بودجه	۲۳۱۰۱	۰/۷۳	۰/۵۹	۰/۴۳	۰/۰۰	۰/۵۰	۰/۰۰	۲/۲۵
۱۰	۱۰	فقدان کشتارگاه‌های صنعتی دام و طیور و کمبود خوراک دام	۱۳۲۰۴	۰/۷۳	۰/۵۹	۰/۴۳	۰/۱۷	۰/۰۰	۰/۱۷	۲/۰۹

رتبه فعلی	رتبه قبلی	مسئله	کد	سند آمایش	سند توسعه شهرستان	گزارش مرکز بررسی‌های استراتژیک ریاست جمهوری	وبگاه معاونت قوانین و نظارت مجلس شورای اسلامی	تحقیقات میدانی ویژه	تحقیقات میدانی	تکرار در اسناد مختلف
۱۱	۱۱	کم‌آبی (آب شرب خصوصاً روستاها)	۱۳۵۰۱	۰/۴۹	۰/۳۹	۰/۰۰	۰/۰۸	۰/۵۰	۰/۱۷	۱/۶۳
۱۲	۱۳	تغییر کاربری‌های غیرقانونی اراضی زراعی به سایر کاربری‌ها	۱۴۲۰۱	۰/۲۴	۰/۳۹	۰/۱۴	۰/۲۵	۰/۰۰	۰/۱۷	۱/۲۰
۱۳	۱۲	تاخیر در پروژه‌های سدسازی و آبی	۱۳۵۰۲	۰/۴۹	۰/۳۹	۰/۲۹	۰/۰۰	۰/۱۷	۰/۰۰	۱/۳۴
۱۴	۱۴	نیمه تعطیلی صنایع قدیمی به دلیل عدم نوسازی	۱۲۱۰۱	۰/۲۴	۰/۳۹	۰/۱۴	۰/۰۰	۰/۱۷	۰/۱۷	۱/۱۱
۱۵	۱۸	کشت سنتی محصولات کشاورزی (خرد و پراکنده بودن قطعات اراضی کشاورزی)	۱۳۱۰۲	۰/۲۴	۰/۲۰	۰/۰۰	۰/۰۸	۰/۳۳	۰/۰۰	۰/۸۶
۱۶	۱۷	خشک شدن دریاچه ارومیه	۱۳۶۰۲	۰/۰۰	۰/۲۰	۰/۰۰	۰/۰۸	۰/۰۰	۰/۵۰	۰/۷۸
۱۷	۱۵	ناتمام مانده زیرساخت حمل و نقل و راه‌آهن	۱۴۴۰۲	۰/۲۴	۰/۲۰	۰/۱۴	۰/۰۰	۰/۱۷	۰/۱۷	۰/۹۲
۱۸	۱۶	ضعف در سیستم دفع فاضلاب شهری	۱۴۱۰۱	۰/۴۹	۰/۳۹	۰/۱۴	۰/۰۰	۰/۰۰	۰/۰۰	۱/۰۳
۱۹	۲۰	چرای بی‌رویه دام و از بین رفتن مراتع	۱۳۷۰۱	۰/۰۰	۰/۲۰	۰/۰۰	۰/۰۰	۰/۰۰	۰/۳۳	۰/۵۳
۲۰	۲۲	خشک شدن تدریجی درخت‌های بادام و گردو	۱۳۱۰۵	۰/۲۴	۰/۲۰	۰/۱۴	۰/۰۰	۰/۰۰	۰/۰۰	۰/۵۹
۲۱	۱۹	پروژه‌های عمران شهری	۱۴۱۰۲	۰/۰۰	۰/۰۰	۰/۰۰	۰/۰۰	۰/۱۷	۰/۳۳	۰/۵۰



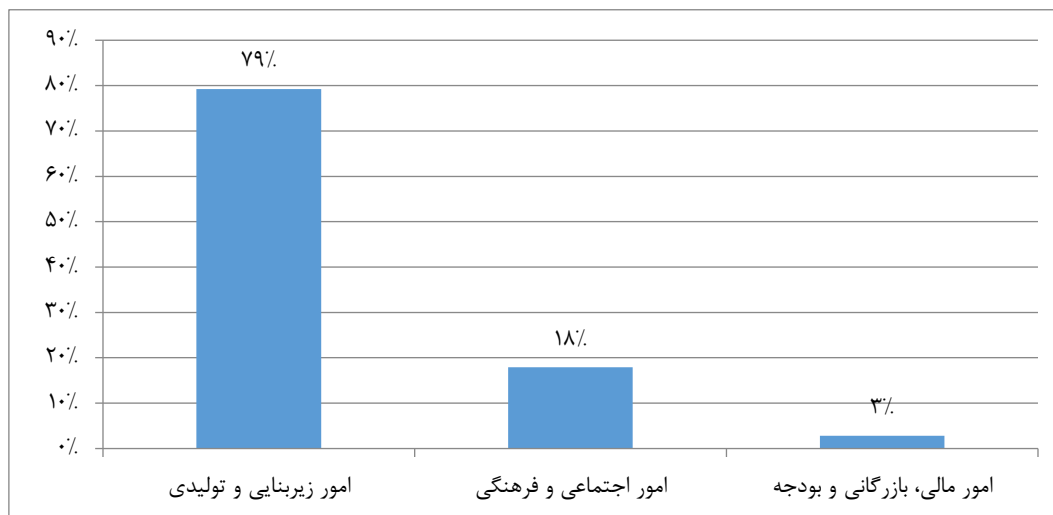
رتبه فعلی	رتبه قبلی	مسئله	کد	سند آمایش	سند توسعه شهرستان	گزارش مرکز بررسی‌های استراتژیک ریاست جمهوری	وبگاه معاونت قوانین و نظارت مجلس شورای اسلامی	تحقیقات میدانی ویژه	تحقیقات میدانی	تکرار در اسناد مختلف
۲۲	۲۳	عدم بهره‌برداری از واحدهای صنعتی	۱۲۱۰۲	۰/۲۴	۰/۲۰	۰/۱۴	۰/۰۰	۰/۰۰	۰/۰۰	۰/۵۹
۲۳	۲۱	آلودگی هوای ایجاد شده توسط پالایشگاه	۱۳۶۰۱	۰/۰۰	۰/۲۰	۰/۰۰	۰/۰۰	۰/۰۰	۰/۳۳	۰/۵۳
۲۴	۲۴	عدم تکمیل مسکن مهر	۱۴۳۰۱	۰/۰۰	۰/۲۰	۰/۰۰	۰/۰۰	۰/۰۰	۰/۱۷	۰/۳۶
۲۵	۲۵	ضعف شبکه اینترنت و تلفن همراه	۱۲۳۰۳	۰/۰۰	۰/۲۰	۰/۰۰	۰/۰۰	۰/۰۰	۰/۱۷	۰/۳۶
۲۶	۲۶	عدم حمایت از صنایع	۱۲۱۰۳	۰/۰۰	۰/۰۰	۰/۰۰	۰/۰۰	۰/۰۰	۰/۳۳	۰/۳۳
۲۷	۲۷	کمبود فضاها و نیروی آموزشی - وجود ۹۵ مدرسه کانکسی در روستاهای چاراویماق و عدم وجود معلم رسمی و اداره با سرباز معلمان	۴۳۱۰۵	۰/۰۰	۰/۲۰	۰/۰۰	۰/۰۰	۰/۰۰	۰/۰۰	۰/۲۰
۲۸	۳۱	توزیع نهاده‌های دامی با قیمت بالاتر از بازار آزاد به دامداران	۱۳۲۰۲	۰/۰۰	۰/۰۰	۰/۰۰	۰/۰۰	۰/۰۰	۰/۱۷	۰/۱۷
۲۹	۲۸	آمار بالای طلاق و مشکلات خانوادگی به دلیل فرهنگ ازدواج‌های زود هنگام در این منطقه	۴۲۱۰۴	۰/۰۰	۰/۰۰	۰/۰۰	۰/۰۰	۰/۰۰	۰/۱۷	۰/۱۷
۳۰	۲۹	فساد اداری شدید در شهرداری بناب و تعویض مکرر شهردار و اعضای شورای شهر	۴۱۱۰۸	۰/۰۰	۰/۰۰	۰/۰۰	۰/۰۰	۰/۱۷	۰/۰۰	۰/۱۷
۳۱	۳۰	حاشیه نشینی و کاهش امنیت اجتماعی	۴۱۱۰۳	۰/۰۰	۰/۲۰	۰/۰۰	۰/۰۰	۰/۰۰	۰/۰۰	۰/۲۰

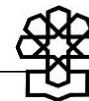


بررسی مشکلات استان آذربایجان شرقی با استفاده از شیوه سوم نشان می‌دهد، سه مشکل عمده که دارای بیشترین ضریب اهمیت هستند؛ عبارتند از: عدم تکمیل طرح‌های انتقال آب، کم‌آبی (حوزه کشاورزی) و ضعف زیرساخت ریلی. همانگونه که مشخص است این سه مشکل در شیوه قبلی نیز به همین ترتیب دارای بیشترین رتبه در استان بودند. لذا می‌توان گفت که شیوه رتبه‌بندی دوم و سوم در عناوین مهم و دارای رتبه‌های برتر تغییر قابل توجهی ایجاد نکرده است. البته همانگونه که از جدول نیز قابل مشاهده است، رتبه‌بندی تا ردیف یازدهم در هر دو شیوه یکی است و بعد از ردیف یازدهم، رتبه‌ها در دو شیوه تغییرات جزئی داشته است. لذا به طور کلی می‌توان بیان کرد که شیوه دوم و شیوه سوم تفاوت چندانی در نتایج با یکدیگر ندارند.

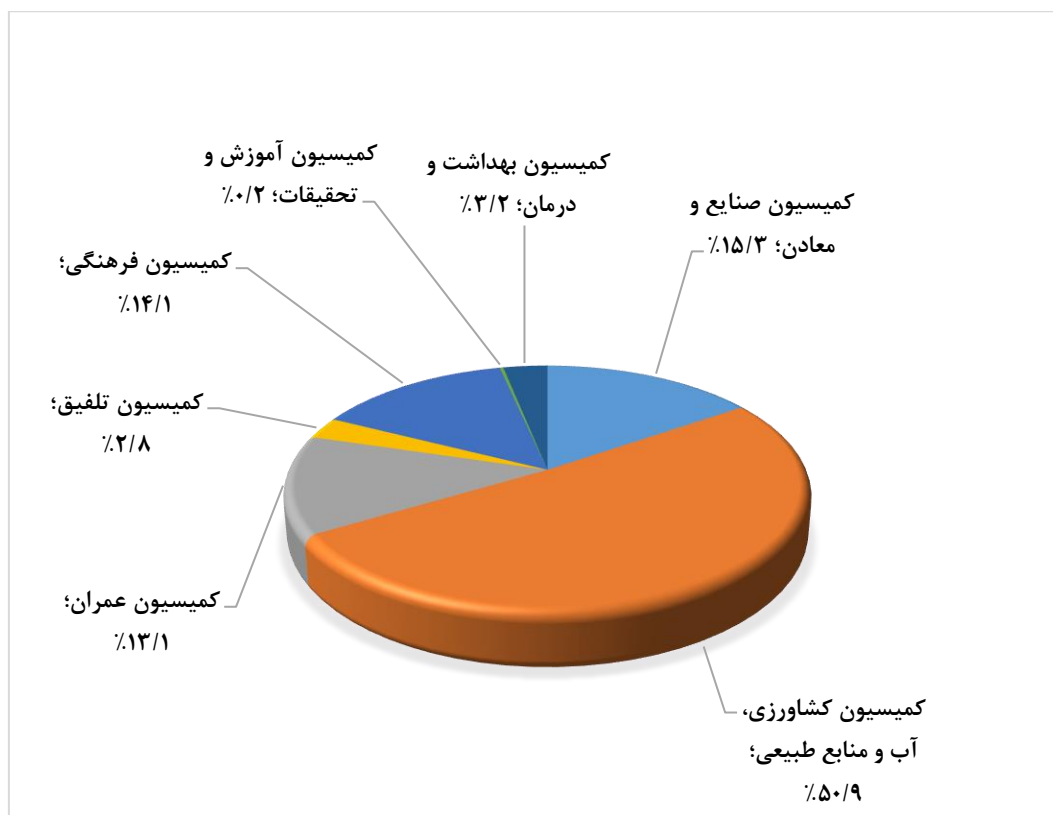
همچنین نمودار شماره (۷) نشان می‌دهد که ۷۹ درصد از مشکلات مربوط به امور زیربنایی و تولیدی، ۱۸ درصد از مشکلات مربوط به امور فرهنگی و اجتماعی و ۳ درصد از مشکلات نیز مربوط به امور مالی، بازرگانی و بودجه می‌باشد. این نتایج نیز تفاوت چندانی با نتایج حاصل از شیوه دوم ندارند. همچنین نمودار شماره (۸) نیز نشان می‌دهد که در مشکلات مربوط به کمیسیون‌ها، کمیسیون کشاورزی با ۵۰٫۹ درصد دارای بالاترین رتبه، بعد از آن کمیسیون صنایع و معادن با ۱۵٫۳ درصد دارای رتبه دوم و کمیسیون فرهنگی با ۱۴٫۱ درصد، رتبه سوم را در میان مشکلات مربوط به کمیسیون‌ها دارا می‌باشد که در این مسئله نیز تفاوت چندانی بین شیوه دوم و سوم وجود ندارد.

نمودار شماره (۷): تقسیم‌بندی مشکلات استان در سه شاخه کلان بر اساس شیوه سوم





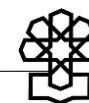
نمودار شماره (۸): دسته‌بندی مشکلات استان نسبت به کمیسیون مربوطه بر اساس شیوه سوم





نتیجه‌گیری

مطالعه اسناد پیش‌گفته در پژوهش حاضر و استفاده از نظر نخبگانی از طریق پرسشنامه و تکنیک رتبه‌بندی سلسله‌مراتبی نشان می‌دهد سه مشکل عمده استان عبارتند از: ناتمام ماندن طرح‌های انتقال آب، کم‌آبی و ضعف زیرساخت ریلی. بر این اساس ۷۹ درصد از مشکلات مربوط به امور زیربنایی و تولیدی، ۱۸ درصد از مشکلات مربوط به امور فرهنگی و اجتماعی و ۳ درصد از مشکلات نیز مربوط به امور مالی، بازرگانی و بودجه می‌باشد. همچنین نتایج نشان می‌دهد که در مشکلات مربوط به کمیسیون‌ها، کمیسیون کشاورزی با ۵۰,۹ درصد دارای بالاترین رتبه، بعد از آن کمیسیون صنایع و معادن با ۱۵,۳ درصد دارای رتبه دوم و کمیسیون فرهنگی با ۱۴,۱ درصد رتبه سوم را در میان مشکلات مربوط به کمیسیون‌ها دارا می‌باشد.



پیوست شماره (۱): راهنمای تفصیلی کدگذاری مشکلات

جدول شماره (۱): تقسیم‌بندی شاخه‌های اصلی و کمیسیون‌های مربوطه^۱

کمیسیون مربوطه	بخش‌های متناظر با کمیسیون	شاخه‌های اصلی و کلان
کمیسیون انرژی	انرژی	امور زیربنایی و تولیدی
کمیسیون صنایع و معادن	صنایع و معادن	
کمیسیون کشاورزی، آب و منابع طبیعی	کشاورزی، آب و منابع طبیعی	
کمیسیون عمران	عمران	امور مالی، بازرگانی و بودجه
کمیسیون اقتصاد	اقتصاد	
کمیسیون اصل ۹۰ ^۲	خصوصی‌سازی	
کمیسیون برنامه و بودجه	برنامه و بودجه	امور اجتماعی و فرهنگی
کمیسیون اجتماعی	اجتماعی	
کمیسیون فرهنگی	فرهنگی	
کمیسیون آموزش و تحقیقات	آموزش و تحقیقات	
کمیسیون بهداشت و درمان	بهداشت و درمان	

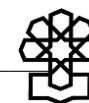
۱. نکته قابل توجه در ارتباط با تقسیم‌بندی‌های ذکر شده این است که شاخه کلان مشکلات دستگاه‌های اداری و حکومتی (مربوط به کمیسیون شوراها و کمیسیون قضائی) عملاً از علل مشکلات است و نمی‌توان این دسته‌بندی را به عنوان یک دسته‌بندی کلان برای بیان نوع خاصی از مشکل در نظر گرفت. بر این اساس، مصادیق این شاخه کلان در دیگر موارد گنجانده شده و نوع مشکلاتی که ناشی از مشکلات دستگاه‌های اداری و حکومتی است، در شاخه کلان مربوط به خود دسته‌بندی می‌گردد. لذا با این اقدام کمیسیون‌های مربوط به این شاخه کلان نیز حذف شده است.

۲. از آنجا که عمده مسائل مربوط به خصوصی‌سازی در این کمیسیون انجام می‌گیرد، لذا این کمیسیون مربوط به بخش خصوصی‌سازی در نظر گرفته شده است.

جدول شماره (۲): نحوه کدگذاری در بخش کلان امور زیربنایی و تولیدی^۱

مشکل در سطح خرد (به طور مثال)	بخش‌های متناظر با وظایف کمیسیون	زیربخش کلان (کمیسیون مربوطه)	بخش کلان
نبود یا کمبود نفت خانگی (۰۱)	نفت و فرآورده‌های نفتی (۱)	انرژی (۱)	امور زیربنایی و تولیدی (۱)
برق خانگی (۰۲)	نیرو (برق) (۲)		
افت فشار گاز (۰۳)	گاز و پتروشیمی (۳)		
تعطیلی و نیمه‌تعطیلی واحدهای صنعتی	صنعت (۱)	صنایع و معادن (۲)	
مشکلات حقوقی و قانونی معادن (پروانه بهره‌برداری، مجوزها و ...)	معادن و صنایع معدنی (۲)		
تلفن ثابت	ارتباطات (۳)		
ضایعات محصولات کشاورزی	کشاورزی (۱)	کشاورزی، آب و منابع طبیعی (۳)	
نگهداری غیرمجاز دام در منزل	دام و طیور (۲)		
شناسنامه	عشایر (۳)		
مشکلات صیادی (بیمه، سوخت، سنتی، عرضه محصول، امنیت، مجوز)	شیلات (۴)		
مشکل آب شرب	آب (۵)		
آلودگی محیط‌زیست (آب، هوا، خاک، زباله،)	محیط‌زیست (۶)		
نابودی مراتع و چراگاه‌ها	منابع طبیعی و امور اراضی (۷)		
معابر (آسفالت، کانال، زباله و پسماند، سد معبر، ایمنی، روشنایی، فاضلاب)	عمران شهری (۱)	عمران (۴)	
مشکلات (طرح هادی، تغییر کاربری، مالکیت)	عمران روستایی (۲)		
گرانی مسکن (خرید و اجاره)	مسکن (۳)		
مشکلات جاده‌ای (نبود، ناتمام، غیراستاندارد، صعب‌العبور)	حمل و نقل (۴)		

۱ در جداول مربوطه در کنار هر مسئله کد تک رقمی آن مسئله آمده است و در نهایت از ترکیب این کدها کد نهایی تشکیل می‌شود. به این صورت که اولین رقم سمت راست، کد بخش کلان، دومین رقم کد زیربخش کلان، سومین رقم، کد بخش‌های متناظر با وظایف و کد نهایی که دارای دو رقم می‌باشد، کد متناظر با مشکل در سطح خرد است. برای مثال در جدول شماره (۲) کد مشکل «برق خانگی» برابر عدد ۱۱۲۰۲ می‌باشد. همچنین در جدول (۱) کمیسیون‌های مربوط به تقسیم‌بندی‌های انجام شده، فهرست گردیده است.

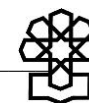


جدول شماره (۳): نحوه کدگذاری در بخش کلان امور مالی، بازرگانی و بودجه

بخش کلان	زیربخش کلان (کمبسیون مربوطه)	بخش‌های متناظر با وظایف کمبسیون	مشکل در سطح خرد (به طور مثال)
بخش امور مالی، بازرگانی و بودجه (۳)	اقتصاد (۱)	معیشت (۱)	ناتوانی در تأمین هزینه‌های اولیه (خوراک، پوشاک و مسکن و سلامت)
		اشتغال (۲)	بیکاری (مشکل اشتغال در بخش صنعت)
		بازارهای مالی و مالیات (۳)	بورس
		مناطق آزاد و گمرک (۴)	مشکلات گمرک‌ها
	خصوصی‌سازی (۲)	خصوصی‌سازی (۱)	مشکل در واگذاری صنایع به بخش خصوصی
	برنامه و بودجه (۳)	برنامه و بودجه (۱)	عدم کفایت بودجه

جدول شماره (۴): نحوه کدگذاری در بخش کلان اجتماعی و فرهنگی

بخش کلان	زیربخش کلان (کمسیون مربوطه)	بخش‌های متناظر با وظایف کمسیون	مشکل در سطح خرد (به طور مثال)
بخش فرهنگی و اجتماعی (۴)	اجتماعی (۱)	مسایل اجتماعی (۱)	موادمخدر (تولید، توزیع و مصرف)
		تشکل‌های مردم‌نهاد (خیریه‌ها و انجمن‌ها) (۲)	انجمن‌ها
		تامین و رفاه رفاه اجتماعی (۳)	مشکلات معلولان و جانبازان
	فرهنگی (۲)	زنان و خانواده (۱)	زنان بدسرپرست و بی سرپرست
		تربیت بدنی (۲)	زیرساخت‌های ورزشی (کالبد و امکانات)
		میراث فرهنگی، صنایع دستی و گردشگری (۳)	مشکلات گردشگری (زیرساخت: هتل، اقامتگاه، بوم‌گردی)
		فرهنگ، هنر و رسانه و فضای مجازی (۴)	سینما و تئاتر
	آموزش و تحقیقات (۳)	آموزش و پرورش (۱)	ضعیف بودن محتوای آموزشی
		آموزش عالی و پزشکی (۲)	کسری بودجه و کمبود اعتبار
		فنی و حرفه‌ای و آموزشگاه‌ها (۳)	مشکلات فنی و حرفه‌ای‌ها (کالبد و امکانات)
	بهداشت و درمان (۴)	بهبیستی (۱)	مراکز نگهداری از معتادان و ترک اعتیاد
		پزشکی (۲)	مشکلات در حوزه: بیمارستان (نبود و کمبود امکانات، پزشک متخصص)، اورژانس



پیوست شماره (۲): احصای مشکلات حوزه انتخابیه در اسناد مختلف

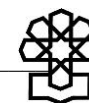
۱-۲- تبریز، آذرشهر و اسکوا

جدول شماره (۵): مشکلات حوزه انتخابیه تبریز، آذرشهر و اسکوا بر اساس اسناد مختلف مورد بررسی

ردیف	مساله	کد	شهرستان	سند آمایش	سند توسعه شهرستان	گزارش مرکز بررسی‌های استراتژیک ریاست جمهوری	وبگاه معاونت قوانین و نظارت مجلس شورای اسلامی	تحقیقات میدانی ویژه	تحقیقات میدانی	تکرار در اسناد مختلف
۱	ضعف زیرساخت گردشگری (مخصوصا بحث تبلیغات)	۴۲۳۰۱	تبریز	۱	۱	۱				۳
۲	کشت سنتی محصولات کشاورزی	۱۳۱۰۱	تبریز	۱	۱	۱		۱		۴
۳	کمبود واحدهای فرآوری مواد معدنی سنگ‌های نیمه قیمتی و صنایع پایین دستی آن، تکنولوژی پایین صنایع موجود	۱۲۲۰۲	تبریز	۱	۱	۱		۱		۴
۴	دامداری سنتی و عدم توسعه واحدهای دامداری صنعتی	۱۳۲۰۱	تبریز	۱	۱	۱				۳
۵	کم‌آبی - افت سطح سفره‌های آب‌های زیرزمینی	۱۳۵۰۳	تبریز	۱	۱	۱		۱	۱	۵
۶	خشک شدن دریاچه ارومیه	۱۳۶۰۲	تبریز	۱	۱	۱		۱		۴
۷	عدم آب‌گیری سد شهید مدنی	۱۳۵۰۲	تبریز						۱	۱
۸	آلودگی هوای ایجاد شده توسط پالایشگاه و پتروشیمی تبریز	۱۳۶۰۱	تبریز					۱	۱	۲

۱ لازم به ذکر است در نظرسنجی انجام شده از نمایندگان محترم استان آذربایجان شرقی، نمایندگان محترم حوزه انتخابیه تبریز، آذرشهر و اسکوا اظهار نظر نمودند و عمده مشکلات حوزه انتخابیه تبریز، آذرشهر و اسکوا را عدم تکمیل طرح انتقال آب رودخانه ارس به تبریز، کمبود امکانات بهداشتی و درمانی، حاشیه‌نشینی و کاهش امنیت اجتماعی، ضعف در سیستم دفع فاضلاب شهری، عدم تکمیل مسیر قطار بستان‌آباد- تبریز- ایستگاه خاوران و خشک شدن دریاچه ارومیه، عنوان نمودند.

ردیف	مساله	کد	شهرستان	سند آمایش	سند توسعه شهرستان	گزارش مرکز بررسی‌های استراتژیک ریاست جمهوری	وبگاه معاونت قوانین و نظارت مجلس شورای اسلامی	تحقیقات میدانی ویژه	تحقیقات میدانی	تکرار در اسناد مختلف
۹	عدم شستشوی محل سطل های زباله در تبریز مانند سایر کلانشهر ها	۱۴۱۰۱	تبریز						۱	۱
۱۰	کم‌آبی - قطعی مکرر آب شرب محلات تبریز	۱۳۵۰۱	تبریز				۱	۱	۱	۳
۱۱	عدم تکمیل مسیر قطار بستان آباد- تبریز- ایستگاه خاوران	۱۴۴۰۲	تبریز	۱	۱	۱		۱		۴
۱۲	حاشیه نشینی و کاهش امنیت اجتماعی	۴۱۱۰۳	تبریز					۱		۱
۱۳	عدم تکمیل طرح انتقال آب رودخانه ارس به تبریز به طول تقریبی ۱۱۵ کیلومتر	۲۳۱۰۱	تبریز	۱	۱	۱		۱		۴
۱۴	ضعف زیرساخت گردشگری (مخصوصا بحث تبلیغات)	۴۲۳۰۱	آذرشهر	۱	۱	۱				۳
۱۵	کشت سنتی محصولات کشاورزی	۱۳۱۰۱	آذرشهر	۱	۱	۱		۱	۱	۵
۱۶	تکنولوژی پایین صنایع موجود؛ کمبود واحدهای فرآوری مواد معدنی سنگ‌های نیمه قیمتی و صنایع پایین دستی آن	۱۲۲۰۲	آذرشهر	۱	۱	۱		۱		۴
۱۷	دامداری سنتی و عدم توسعه واحدهای دامداری صنعتی	۱۳۲۰۱	آذرشهر	۱	۱	۱				۳
۱۸	کم‌آبی- آب شرب و صنعتی و افت سطح سفره‌های آب‌های زیرزمینی	۱۳۵۰۱	آذرشهر	۱	۱	۱		۱		۴
۱۹	کمبود شدید علوفه مورد نیاز دام‌ها	۱۳۲۰۴	آذرشهر	۱	۱	۱				۳
۲۰	مواصلاتی و جاده‌ای- عدم تکمیل کمربندی آذرشهر	۱۴۴۰۱	آذرشهر						۱	۱

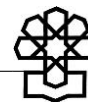


ردیف	مساله	کد	شهرستان	سند آمایش	سند توسعه شهرستان	گزارش مرکز بررسی های استراتژیک ریاست جمهوری	وبگاه معاونت قوانین و نظارت مجلس شورای اسلامی	تحقیقات میدانی ویژه	تحقیقات میدانی	تکرار در اسناد مختلف
۲۱	عدم تکمیل میدان خشکبار آذرشهر	۱۴۱۰۲	آذرشهر						۱	۱
۲۲	ضعف در سیستم دفع فاضلاب شهری- ریخته شدن فاضلاب شهر آذرشهر به رودخانه	۱۴۱۰۱	آذرشهر						۱	۱
۲۳	ضعف زیرساخت گردشگری (مخصوصا بحث تبلیغات)	۴۲۳۰۱	اسکو	۱	۱	۱				۳
۲۴	کشت سنتی محصولات کشاورزی	۱۳۱۰۱	اسکو	۱	۱	۱		۱		۴
۲۵	کمبود صنایع تبدیلی و تکمیلی محصولات کشاورزی- نبود بسته بندی مناسب در فروش محصولات باغی و زراعی شهرستان	۱۳۱۰۶	اسکو	۱	۱	۱		۱		۴
۲۶	دامداری سنتی و عدم توسعه واحدهای دامداری صنعتی	۱۳۲۰۱	اسکو	۱	۱	۱				۳
۲۷	کم آبی- بیلان منفی آبهای زیرزمینی منطقه به دلیل برداشت های غیرمجاز و بی رویه از منابع آب زیرزمینی	۱۳۵۰۳	اسکو	۱	۱	۱		۱		۴
۲۸	خشک شدن تدریجی درخت های بادام و گردو	۱۳۱۰۵	اسکو	۱	۱	۱				۳
۲۹	عدم بهره برداری و تکمیل شهرک صنعتی شهید نیرومند	۱۲۱۰۲	اسکو						۱	۱
۳۰	ضعف در سیستم دفع فاضلاب شهری	۱۴۱۰۱	اسکو				۱			۱

۲-۲-مراغه و عجب‌شیر

جدول شماره (۶): مشکلات حوزه انتخابیه مراغه و عجب‌شیر بر اساس اسناد مختلف مورد بررسی

ردیف	مساله	کد	شهرستان	سند آمایش	سند توسعه شهرستان	گزارش مرکز بررسی‌های استراتژیک ریاست جمهوری	وبگاه معاونت قوانین و نظارت مجلس شورای اسلامی	تحقیقات میدانی ویژه	تحقیقات میدانی	تکرار در اسناد مختلف
1	ضعف زیرساخت گردشگری (مخصوصا بحث تبلیغات)	۴۲۳۰۱	مراغه	۱	۱	۱				۳
2	وجود واحدهای نیمه فعال و غیرفعال در بخش های اقتصادی در اثر رکود اقتصادی	۱۲۱۰۱	مراغه	۱	۱	۱		۱		۴
3	دامداری سنتی و عدم توسعه واحدهای دامداری صنعتی	۱۳۲۰۱	مراغه	۱	۱	۱				۳
4	کم‌آبی- فقدان منابع مطمئن تأمین آب کشاورزی و صنعتی و افت سطح سفره‌های آب‌های زیرزمینی	۱۳۵۰۳	مراغه	۱	۱	۱		۱		۴
5	کمبود صنایع تبدیلی و تکمیلی محصولات کشاورزی- نبود بسته بندی مناسب در فروش محصولات باغی و زراعی شهرستان	۱۳۱۰۶	مراغه	۱	۱	۱				۳
6	تکنولوژی پایین صنایع موجود؛ کمبود واحدهای فرآوری مواد معدنی سنگ‌های نیمه قیمتی و صنایع پایین دستی آن	۱۲۲۰۲	مراغه	۱	۱	۱		۱		۴
7	کشت سنتی محصولات کشاورزی	۱۳۱۰۱	مراغه	۱	۱	۱		۱		۴
8	کمبود خوراک دام و طیور	۱۳۲۰۴	مراغه				۱			۱
9	کمبود سموم کشاورزی و افت محصولات	۱۳۱۰۵	مراغه				۱			۱
10	ضعف شبکه اینترنت و تلفن همراه	۱۲۳۰۳	مراغه						۱	۱

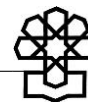


ردیف	مساله	کد	شهرستان	سند آمایش	سند توسعه شهرستان	گزارش مرکز بررسی های استراتژیک ریاست جمهوری	وبگاه معاونت و قوانین و نظارت مجلس شورای اسلامی	تحقیقات میدانی ویژه	تحقیقات میدانی	تکرار در اسناد مختلف
11	مواصلاتی و جاده‌ای - عدم تکمیل و احداث پروژه ملی اتوبان مراغه - هشتگرد	۱۴۴۰۱	مراغه				۱		۱	۲
12	ضعف زیرساخت گردشگری	۴۲۳۰۱	عجب شیر	۱	۱	۱				۳
13	کشت سنتی محصولات کشاورزی	۱۳۱۰۱	عجب شیر	۱	۱	۱		۱		۴
14	کمبود صنایع تبدیلی و تکمیلی محصولات کشاورزی - نبود بسته بندی مناسب در فروش محصولات باغی و زراعی شهرستان	۱۳۱۰۶	عجب شیر	۱	۱	۱				۳
15	دامداری سنتی و عدم توسعه واحدهای دامداری صنعتی	۱۳۲۰۱	عجب شیر	۱	۱	۱				۳
16	مواصلاتی و جاده‌ای - نامناسب بودن راه‌های ارتباطی حوزه انتخابیه	۱۴۴۰۱	عجب شیر	۱	۱	۱				۳
17	ناکافی بودن سرمایه گذاری در فعالیت‌های شهرستان با توجه به پتانسیل‌های موجود	۲۳۱۰۱	عجب شیر	۱	۱	۱		۱		۴
18	کمبود خوراک دام و طیور	۱۳۲۰۴	عجب شیر				۱			۱
19	کمبود سموم کشاورزی و افت محصولات	۱۳۱۰۵	عجب شیر				۱			۱

۲-۲-۲- مرنند و جلفا

جدول شماره (۷): مشکلات حوزه انتخابیه مرنند و جلفا براساس اسناد مختلف مورد بررسی

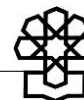
ردیف	مساله	کد	شهرستان	سند آمایش	سند توسعه شهرستان	گزارش مرکز بررسی‌های استراتژیک ریاست جمهوری	وبگاه معاونت قوانین و نظارت مجلس شورای اسلامی	تحقیقات میدانی ویژه	تحقیقات میدانی	تکرار در اسناد مختلف
۱	کشت سنتی محصولات کشاورزی	۱۳۱۰۱	مرند	۱	۱	۱		۱		۴
۲	تکنولوژی پایین صنایع موجود؛ کمبود واحدهای فرآوری مواد معدنی سنگ‌های نیمه قیمتی و صنایع پایین دستی آن	۱۲۲۰۲	مرند	۱	۱	۱		۱		۴
۳	دامداری سنتی و عدم توسعه واحدهای دامداری صنعتی	۱۳۲۰۱	مرند	۱	۱	۱				۳
۴	کم‌آبی- بیلان منفی آبهای زیرزمینی منطقه به دلیل برداشت‌های غیرمجاز و بی‌رویه از منابع آب زیرزمینی	۱۳۵۰۳	مرند	۱	۱	۱		۱	۱	۵
۵	مواصلاتی و جاده‌ای	۱۴۴۰۱	مرند						۱	۱
۶	کمبود امکانات بهداشتی و درمانی	۴۴۲۰۱	مرند						۱	۱
۷	کمبود صنایع تبدیلی و تکمیلی- نبود بسته بندی مناسب در فروش محصولات باغی و زراعی شهرستان	۱۳۱۰۶	جلفا	۱	۱	۱				۳
۸	کمبود امکانات بهداشتی و درمانی- نبود دستگاه سی تی اسکن در بیمارستان دکتر ساجدی هادیشهر	۴۴۲۰۱	جلفا		۱				۱	۲
۹	ضعف زیرساخت گردشگری	۴۲۳۰۱	جلفا	۱	۱	۱				۳



جدول شماره (۸): مشکلات حوزه انتخابیه اهر و هریس بر اساس اسناد مختلف مورد بررسی

ردیف	مساله	کد	شهرستان	سند آمایش	سند توسعه شهرستان	گزارش مرکز بررسی‌های استراتژیک ریاست جمهوری	وبگاه معاونت قوانین و نظارت مجلس شورای اسلامی	تحقیقات میدانی ویژه	تحقیقات میدانی	تکرار در اسناد مختلف
۱	ضعف زیرساخت گردشگری (مخصوصا بحث تبلیغات)	۴۲۳۰۱	اهر	۱	۱	۱				۳
۲	کشت سنتی محصولات کشاورزی	۱۳۱۰۱	اهر	۱	۱	۱		۱		۴
۳	تکنولوژی پایین صنایع موجود؛ کمبود واحدهای فرآوری مواد معدنی سنگ‌های نیمه قیمتی و صنایع پایین دستی آن	۱۲۲۰۲	اهر	۱	۱	۱		۱		۴
۴	کمبود صنایع تبدیلی و تکمیلی- نبود بسته بندی مناسب در فروش محصولات باغی و زراعی شهرستان	۱۳۱۰۶	اهر	۱	۱	۱				۳
۵	دامداری سنتی و عدم توسعه واحدهای دامداری صنعتی	۱۳۲۰۱	اهر	۱	۱	۱				۳
۶	مواصلاتی و جاده‌ای	۱۴۴۰۱	اهر	۱	۱	۱	۱	۱	۱	۵
۷	کم‌آبی (کشاورزی)- بیلان منفی آبهای زیرزمینی منطقه به دلیل برداشت های غیرمجاز و بی‌رویه از منابع آب زیرزمینی	۱۳۵۰۳	اهر	۱	۱	۱		۱		۴

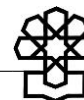
ردیف	مساله	کد	شهرستان	سند آمایش	سند توسعه شهرستان	گزارش مرکز بررسی‌های استراتژیک ریاست جمهوری	وبگاه معاونت قوانین و نظارت مجلس شورای اسلامی	تحقیقات میدانی ویژه	تحقیقات میدانی	تکرار در اسناد مختلف
۸	کمبود امکانات بهداشتی و درمانی - نبود دستگاه سی تی اسکن و ام آر آی در بیمارستان اهر	۴۴۲۰۱	اهر		۱				۱	۲
۹	کمبود سموم کشاورزی و افت محصولات	۱۳۱۰۵	هریس	۱	۱	۱				۳
۱۰	ضعف زیرساخت گردشگری	۴۲۳۰۱	هریس	۱	۱	۱				۳
۱۱	کشت سنتی محصولات کشاورزی	۱۳۱۰۱	هریس	۱	۱	۱		۱		۴
۱۲	تکنولوژی پایین صنایع موجود؛ کمبود واحدهای فرآوری مواد معدنی سنگ‌های نیمه قیمتی و صنایع پایین دستی آن	۱۲۲۰۲	هریس	۱	۱	۱		۱		۴
۱۳	کمبود صنایع تبدیلی و تکمیلی - نبود بسته بندی مناسب در فروش محصولات باغی و زراعی شهرستان	۱۳۱۰۶	هریس	۱	۱	۱				۳



جدول شماره (۹): مشکلات حوزه انتخابیه میانہ سراب بر اساس اسناد مختلف مورد بررسی

ردیف	مسالہ	کد	شهرستان	سند آمایش	سند توسعه شهرستان	گزارش مرکز بررسی‌های استراتژیک ریاست جمهوری	وبگاه معاونت قوانین و نظارت مجلس شورای اسلامی	تحقیقات میدانی ویژه	تحقیقات میدانی	تکرار در اسناد مختلف
۱	ضعف زیرساخت گردشگری	۴۲۳۰۱	میانہ	۱	۱	۱				۳
۲	کشت سنتی محصولات کشاورزی	۱۳۱۰۱	میانہ	۱	۱	۱		۱		۴
۳	تکنولوژی پایین صنایع موجود؛ کمبود واحدهای فرآوری مواد معدنی سنگ‌های نیمه قیمتی و صنایع پایین دستی آن	۱۲۲۰۲	میانہ	۱	۱	۱		۱		۴
۴	مواصلاتی و جاده‌ای - عدم تکمیل بزرگراه سرچم - میانہ - تیکمه داش، کمربندی میانہ، پل قوری چای	۱۴۴۰۱	میانہ	۱	۱	۱	۱			۴
۵	نیمه تمام بودن شبکه پایاب سدهای آیدوغموش، شهریار، گرمی چای	۱۳۵۰۲	میانہ	۱	۱	۱	۱			۴
۶	ناتمام مانده راه آهن میانہ-اردبیل	۱۴۴۰۲	میانہ	۱	۱	۱	۱	۱		۴
۷	مواصلاتی و جاده‌ای - نامناسب بودن راه‌های ارتباطی - از جمله محور بستان آباد - سراب - نیر	۱۴۴۰۱	سراب	۱	۱	۱				۳
۸	ضعف زیرساخت گردشگری (مخصوصاً جاده‌های مواصلاتی)	۴۲۳۰۱	سراب	۱	۱	۱				۳
۹	کشت سنتی محصولات کشاورزی	۱۳۱۰۱	سراب	۱	۱	۱		۱		۴

ردیف	مساله	کد	شهرستان	سند آمایش	سند توسعه شهرستان	گزارش مرکز بررسی‌های استراتژیک ریاست جمهوری	وبگاه معاونت قوانین و نظارت مجلس شورای اسلامی	تحقیقات میدانی ویژه	تحقیقات میدانی	تکرار در اسناد مختلف
۱۰	تکنولوژی پایین صنایع موجود؛ کمبود واحدهای فرآوری مواد معدنی سنگ‌های نیمه قیمتی و صنایع پایین دستی آن	۱۲۲۰۲	سراب	۱	۱	۱		۱		۴
۱۱	کمبود صنایع تبدیلی و تکمیلی - نبود بسته بندی مناسب در فروش محصولات باغی و زراعی شهرستان	۱۳۱۰۶	سراب	۱	۱	۱				۳
۱۲	کمبود امکانات بهداشتی و درمانی	۴۴۲۰۱	سراب						۱	۱
۱۳	بیکاری به دلیل عدم اختصاص نقدینگی به صنایع در شهرک صنعتی سراب	۱۲۱۰۳	سراب						۱	۱
۱۴	عدم تکمیل طرح معدن نفلین سینیت سراب با وجود کلنک زنی در ۲۵ سال پیش	۱۲۲۰۲	سراب						۱	۱



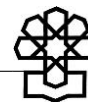
جدول شماره (۱۱): مشکلات حوزه انتخابیه شپستر بر اساس اسناد مختلف مورد بررسی

ردیف	مساله	کد	شهرستان	سند آمایش	سند توسعه شهرستان	گزارش مرکز بررسی‌های استراتژیک ریاست جمهوری	وبگاه معاونت قوانین و نظارت مجلس شورای اسلامی	تحقیقات میدانی ویژه	تحقیقات میدانی	تکرار در اسناد مختلف
۱	ضعف زیرساخت گردشگری	۴۲۳۰۱	شپستر	۱	۱	۱				۳
۲	تکنولوژی پایین صنایع موجود؛ کمبود واحدهای فرآوری مواد معدنی سنگ‌های نیمه قیمتی و صنایع پایین دستی آن	۱۲۲۰۲	شپستر	۱	۱	۱		۱		۴
۳	خرد و پراکنده بودن قطعات اراضی کشاورزی	۱۳۱۰۲	شپستر	۱	۱	۱				۳
۴	کمبود حمایت‌های تسهیلاتی از واحدهای صنعتی	۲۳۱۰۱	شپستر	۱	۱	۱		۱		۴
۵	کم‌آبی (کشاورزی) - عدم تکمیل طرح انتقال آب ارس	۱۳۵۰۳	شپستر	۱	۱		۱	۱		۴
۶	کمبود امکانات بهداشتی و درمانی - کمبود تجهیزات بیمارستان ۹۶ تختخوابی فاطمیه	۴۴۲۰۱	شپستر		۱				۱	۲
۷	مواصلاتی و جاده‌ای - عدم تکمیل بزرگراه شپستر - صوفیان	۱۴۴۰۱	شپستر		۱				۱	۲
۸	عدم نوسازی کوره‌های آجرپزی سیل‌زدگان سال‌های گذشته	۱۲۱۰۱	شپستر		۱				۱	۲
۹	عدم تکمیل مسکن مهر	۱۴۳۰۱	شپستر		۱				۱	۲

۸-۲-ملکان

جدول شماره (۱۲): مشکلات حوزه انتخابیه ملکان بر اساس اسناد مختلف مورد بررسی

ردیف	مساله	کد	شهرستان	سند آمایش	سند توسعه شهرستان	گزارش مرکز بررسی‌های استراتژیک ریاست جمهوری	وبگاه معاونت قوانین و نظارت مجلس شورای اسلامی	تحقیقات میدانی ویژه	تحقیقات میدانی	تکرار در اسناد مختلف
۱	ضعف زیرساخت گردشگری	۴۲۳۰۱	ملکان	۱	۱	۱				۳
۲	کمبود صنایع تبدیلی و بسته بندی مناسب در فروش محصولات باغی و زراعی شهرستان	۱۳۱۰۶	ملکان	۱	۱	۱				۳
۳	فقدان کشتارگاه‌های صنعتی دام و طیور	۱۳۲۰۴	ملکان	۱	۱	۱			۱	۴
۴	کشت سنتی محصولات کشاورزی	۱۳۱۰۱	ملکان	۱	۱	۱		۱		۴
۵	آمار بالای طلاق و مشکلات خانوادگی به دلیل فرهنگ ازدواج‌های زود هنگام در این منطقه	۴۲۱۰۴	ملکان						۱	۱
۶	کمبود امکانات بهداشتی و درمانی - نبود تجهیزات آزمایشگاهی حتی در حد عکسبرداری با وجود داشتن بیمارستان	۴۴۲۰۱	ملکان		۱				۱	۲
۷	عدم تکمیل طرح ذوب آهن ملکان با وجود وعده مسئولان	۱۲۱۰۲	ملکان						۱	۱

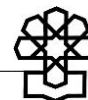


جدول شماره (۱۳): مشکلات حوزه انتخابیه کلیبر و خداآفرین بر اساس اسناد مختلف مورد بررسی

ردیف	مساله	کد	شهرستان	سند آمایش	سند توسعه شهرستان	گزارش مرکز بررسی‌های استراتژیک ریاست جمهوری	وبگاه معاونت قوانین و نظارت مجلس شورای اسلامی	تحقیقات میدانی ویژه	تحقیقات میدانی	تکرار در اسناد مختلف
۱	ضعف زیرساخت گردشگری	۴۲۳۰۱	کلیبر	۱	۱	۱				۳
۲	تکنولوژی پایین صنایع موجود؛ کمبود واحدهای فرآوری مواد معدنی سنگ‌های نیمه قیمتی و صنایع پایین دستی آن	۱۲۲۰۲	کلیبر	۱	۱	۱			۱	۴
۳	دامداری سنتی و عدم توسعه واحدهای دامداری صنعتی	۱۳۲۰۱	کلیبر	۱	۱	۱				۳
۴	مواصلاتی و جاده‌ای - محور اهر - کلیبر	۱۴۴۰۱	کلیبر	۱	۱	۱				۳
۵	کشت سنتی محصولات کشاورزی	۱۳۱۰۱	کلیبر	۱	۱	۱		۱		۴
۶	عدم تکمیل سدهای شهرستان کلیبر	۱۳۵۰۲	کلیبر		۱		۱			۲
۷	توزیع نهاده‌های دامی با قیمت بالاتر از بازار آزاد به دامداران	۱۳۲۰۲	کلیبر		۱					۱

۱ لازم به ذکر است در نظرسنجی انجام شده از نمایندگان محترم استان آذربایجان شرقی، نماینده محترم حوزه انتخابیه کلیبر و خداآفرین اظهار نظر نمودند و عمده مشکلات حوزه انتخابیه کلیبر و خداآفرین را مواصلاتی و جاده‌ای، بیکاری و کم‌آبی، عنوان نمودند.

ردیف	مساله	کد	شهرستان	سند آمایش	سند توسعه شهرستان	گزارش مرکز بررسی‌های استراتژیک ریاست جمهوری	وبگاه معاونت قوانین و نظارت مجلس شورای اسلامی	تحقیقات میدانی ویژه	تحقیقات میدانی	تکرار در اسناد مختلف
۸	عدم استفاده از ظرفیت معادن	۱۲۲۰۲	کلیبر		۱					۱
۹	کم‌آبی - بیلان منفی آبهای زیرزمینی منطقه به دلیل برداشت‌های غیرمجاز و بی‌رویه از منابع آب زیرزمینی خصوصا در روستاها	۱۳۵۰۳	کلیبر	۱	۱			۱		۳
۱۰	ضعف شبکه اینترنت و تلفن همراه	۱۲۳۰۳	کلیبر		۱					۱
۱۱	ضعف زیرساخت گردشگری	۴۲۳۰۱	خداآفرین	۱	۱	۱				۳
۱۲	مواصلاتی و جاده‌ای - اکثر روستاهای حوزه انتخابیه از جمله بیله‌سوار، آج ماشه و..	۱۴۴۰۱	خداآفرین	۱	۱	۱				۳
۱۳	تغییر کاربری اراضی جنگلی به اراضی دیمی و برداشت بی‌رویه از چوب به دلیل رشد جمعیت ساکن در مناطق جنگلی	۱۴۲۰۱	خداآفرین	۱	۱	۱		۱		۴
۱۴	چرای بی‌رویه دام و از بین رفتن مراتع	۱۳۷۰۱	خداآفرین	۱	۱	۱				۳
۱۵	عدم تکمیل سدهای شهرستان خداآفرین	۱۳۵۰۲	خداآفرین				۱			۱



جدول شماره (۱۴): مشکلات حوزه انتخابیه بستان آباد بر اساس اسناد مختلف مورد بررسی

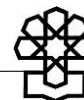
ردیف	مساله	کد	شهرستان	سند آمایش	سند توسعه شهرستان	گزارش مرکز بررسی‌های استراتژیک ریاست جمهوری	وبگاه معاونت قوانین و نظارت مجلس شورای اسلامی	تحقیقات میدانی ویژه	تحقیقات میدانی	تکرار در اسناد مختلف
۱	ضعف زیرساخت گردشگری	۴۲۳۰۱	بستان آباد	۱	۱	۱				۳
۲	کمبود صنایع تبدیلی و بسته بندی مناسب در فروش محصولات باغی و زراعی از جمله هویج، سیب زمینی، قارچ	۱۳۱۰۶	بستان آباد	۱	۱	۱				۳
۳	تغییر کاربری‌های غیرقانونی اراضی زراعی به سایر کاربری‌ها	۱۴۲۰۱	بستان آباد	۱	۱	۱				۳
۴	بهره‌برداری بی‌رویه و سنتی از منابع معدنی	۱۲۲۰۲	بستان آباد	۱	۱	۱				۳
۵	کمبود امکانات بهداشتی و درمانی - عدم راه اندازی مناسب تنها بیمارستان ۹۶ تختخوابی بستان آباد	۴۴۲۰۱	بستان آباد		۱					۱
۶	کم آبی - عدم انتقال آب شرب مناسب از سد کلکان و قطعی مکرر آب در بستان آباد	۱۳۵۰۱	بستان آباد	۱	۱			۱		۳
۷	مواصلاتی و جاده‌ای - محور تیکمه‌دانش به بخشایش - نبود کمربندی	۱۴۴۰۱	بستان آباد	۱	۱					۲

۱۱-۲- هشتروند و چاراویماق^۱

جدول شماره (۱۵): مشکلات حوزه انتخابیه هشتروند و چاراویماق بر اساس اسناد مختلف مورد بررسی

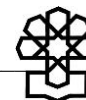
ردیف	مساله	کد	شهرستان	سند آمایش	سند توسعه شهرستان	گزارش مرکز بررسی‌های استراتژیک ریاست جمهوری	وبگاه معاونت قوانین و نظارت مجلس شورای اسلامی	تحقیقات میدانی ویژه	تحقیقات میدانی	تکرار در اسناد مختلف
۱	ضعف زیرساخت گردشگری	۴۲۳۰۱	هشتروند	۱	۱	۱				۴
۲	کشت سنتی محصولات کشاورزی	۱۳۱۰۱	هشتروند	۱	۱	۱			۱	۴
۳	بیکاری به دلیل ناکافی بودن سرمایه گذاری در فعالیت‌های شهرستان با توجه به پتانسیل‌های موجود	۲۳۱۰۱	هشتروند	۱	۱	۱				۴
۴	خرد و پراکنده بودن قطعات اراضی کشاورزی	۱۳۱۰۲	هشتروند	۱	۱	۱				۴
۵	مواصلاتی و جاده‌ای - عدم تکمیل اتوبان هشتروند - مراغه - ملکان با گذشت ۶ سال از آغاز طرح و پیشرفت ۳۰ درصدی	۱۴۴۰۱	هشتروند		۱					۱

۱ لازم به ذکر است در نظرسنجی انجام شده از نمایندگان محترم استان آذربایجان شرقی، نماینده محترم حوزه انتخابیه هشتروند و چاراویماق اظهار نظر نمودند و عمده مشکلات حوزه انتخابیه هشتروند و چاراویماق را ناتمام ماندن پایاب سد سهند، ضعف در سیستم دفع فاضلاب شهری و کم‌آبی، عنوان نمودند.



ردیف	مساله	کد	شهرستان	سند آمایش	سند توسعه شهرستان	گزارش مرکز بررسی های استراتژیک ریاست جمهوری	وبگاه معاونت قوانین و نظارت مجلس شورای اسلامی	تحقیقات میدانی ویژه	تحقیقات میدانی	تکرار در اسناد مختلف
۶	ضعف در سیستم دفع فاضلاب شهری	۱۴۱۰۱	هشترود		۱					۱
۷	کم آبی (آب شرب خصوصا روستاها)	۱۳۵۰۱	هشترود	۱	۱			۱		۴
۸	ضعف زیرساخت گردشگری	۴۲۳۰۱	چاراویماق	۱	۱	۱				۴
۹	تکنولوژی پایین صنایع موجود؛ کمبود واحدهای فرآوری مواد معدنی سنگ های نیمه قیمتی و صنایع پایین دستی آن	۱۲۲۰۲	چاراویماق	۱	۱	۱				۴
۱۰	کمبود صنایع تبدیلی، تکمیلی و بسته بندی مناسب در فروش محصولات باغی و زراعی	۱۳۱۰۶	چاراویماق	۱	۱	۱				۴
۱۱	دامداری سنتی و عدم توسعه واحدهای دامداری صنعتی	۱۳۲۰۱	چاراویماق	۱	۱	۱				۴
۱۲	کم آبی - بیلان منفی آبهای زیرزمینی منطقه به دلیل برداشت های غیرمجاز و بی رویه از منابع آب زیرزمینی	۱۳۵۰۳	چاراویماق	۱	۱	۱		۱		۴
۱۳	کمبود فضاها و نیروی آموزشی - وجود ۹۵ مدرسه کانکسی در روستاهای چاراویماق و	۴۳۱۰۵	چاراویماق		۱					۱

ردیف	مسئله	کد	شهرستان	سند آمایش	سند توسعه شهرستان	گزارش مرکز بررسی‌های استراتژیک ریاست جمهوری	وبگاه معاونت قوانین و نظارت مجلس شورای اسلامی	تحقیقات میدانی ویژه	تحقیقات میدانی	تکرار در اسناد مختلف
	عدم وجود معلم رسمی و اداره با سرباز معلمان									
۱۴	مواصلاتی و جاده‌ای - عدم تکمیل احداث جاده میاندوآب به چاراویماق و سرچم با وجود گذشت ۲۶ سال از آغاز طرح	۱۴۴۰۱	چاراویماق	۱	۱	۱				۴



جدول شماره (۱۶): مشکلات حوزه انتخابیه ورزقان بر اساس اسناد مختلف مورد بررسی

ردیف	مساله	کد	شهرستان	سند آمایش	سند توسعه شهرستان	گزارش مرکز بررسی‌های استراتژیک ریاست جمهوری	وبگاه معاونت قوانین و نظارت مجلس شورای اسلامی	تحقیقات میدانی ویژه	تحقیقات میدانی	تکرار در اسناد مختلف
۱	ضعف زیرساخت گردشگری	۴۲۳۰۱	ورزقان	۱	۱	۱				۳
۲	کشت سنتی محصولات کشاورزی	۱۳۱۰۱	ورزقان	۱	۱	۱				۳
۳	مواصلاتی و جاده‌ای	۱۴۴۰۱	ورزقان	۱	۱	۱				۳
۴	بیکاری	۱۲۱۰۲	ورزقان		۱					۱
۵	کمبود فضاهای فرهنگی، تفریحی و ورزشی جهت گذران اوقات فراغت	۴۲۲۰۱	ورزقان		۲					۲

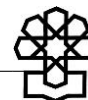
۱ لازم به ذکر است در نظرسنجی انجام شده از نمایندگان محترم استان آذربایجان شرقی، نماینده محترم حوزه انتخابیه ورزقان اظهار نظر نمودند و عمده مشکلات حوزه انتخابیه ورزقان را بیکاری، جاده‌های ارتباطی و مواصلاتی نامناسب و حذف بدهی حادثه دیدگان از سوانح طبیعی زلزله به دولت و استثنای کردن این بدهی به عنوان بدهی معوق حادثه دیدگان، عنوان نمودند.

پیوست شماره (۳): رتبه‌بندی مشکلات در حوزه‌های انتخابیه (شیوه دوم)

۳-۱- تبریز، آذرشهر و اسکو

جدول شماره (۱۷): رتبه‌بندی مشکلات حوزه انتخابیه تبریز، آذرشهر و اسکو بر اساس اسناد مختلف مورد بررسی

ردیف	مساله	کد	سند آمایش	سند توسعه شهرستان	گزارش مرکز بررسی‌های استراتژیک ریاست جمهوری	وبگاه معاونت قوانین و نظارت مجلس شورای اسلامی	تحقیقات میدانی ویژه	تحقیقات میدانی	تکرار در اسناد مختلف
۱	ضعف زیرساخت ریلی	۱۴۴۰۲	۳	۳	۳		۳		۱۳
۲	کشت سنتی محصولات کشاورزی	۱۳۱۰۱	۳	۳	۳		۳	۱	۱۳
۳	کم‌آبی- بیلان منفی آبهای زیرزمینی به دلیل برداشت‌های غیرمجاز و بی‌رویه از منابع آب زیرزمینی	۱۳۵۰۳	۳	۳	۳		۳		۱۲
۴	ضعف زیرساخت گردشگری	۴۲۳۰۱	۳	۳	۳				۹
۵	دامداری سنتی و عدم توسعه واحدهای دامداری صنعتی	۱۳۲۰۱	۳	۳	۳				۹
۶	تکنولوژی پایین صنایع موجود؛ کمبود واحدهای فرآوری مواد معدنی سنگ‌های نیمه قیمتی و صنایع پایین دستی آن	۱۲۲۰۲	۲	۲	۲		۲	۱	۹
۷	خشک شدن دریاچه ارومیه	۱۳۶۰۲	۱	۱	۱		۱		۴

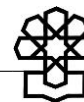


ردیف	مساله	کد	سند آمایش	سند توسعه شهرستان	گزارش مرکز بررسی‌های استراتژیک ریاست جمهوری	وبگاه معاونت قوانین و نظارت مجلس شورای اسلامی	تحقیقات میدانی ویژه	تحقیقات میدانی	تکرار در اسناد مختلف
۸	کمبود صنایع تبدیلی و تکمیلی محصولات کشاورزی- نبود بسته بندی مناسب در فروش محصولات باغی و زراعی شهرستان	۱۳۱۰۶	۱	۱	۱		۱		۴
۹	ضعف در سیستم دفع فاضلاب شهری	۱۴۱۰۱				۱		۲	۳
۱۰	کم‌آبی	۱۳۵۰۱				۱	۱	۱	۳
۱۱	کمبود شدید علوفه مورد نیاز دام‌ها	۱۳۲۰۴	۱	۱	۱				۳
۱۲	خشک شدن تدریجی درخت‌های بادام و گردو	۱۳۱۰۵	۱	۱	۱				۳
۱۳	آلودگی هوای ایجاد شده توسط پالایشگاه و پتروشیمی	۱۳۶۰۱					۱	۱	۲
۱۴	حاشیه نشینی و کاهش امنیت اجتماعی	۴۱۱۰۳					۱		۱
۱۵	عدم تکمیل طرح انتقال آب رودخانه ارس	۲۳۱۰۱					۱		۱
۱۶	مواصلاتی و جاده‌ای	۱۴۴۰۱						۱	۱
۱۷	عدم تکمیل میدان خشکبار آذرشهر	۱۴۱۰۲						۱	۱
۱۸	عدم آب‌گیری سد شهید مدنی	۱۳۵۰۲						۱	۱

۲-۳-مراغه و عجب‌شیر

جدول شماره (۱۸): رتبه‌بندی مشکلات حوزه انتخابیه مراغه و عجب‌شیر بر اساس اسناد مختلف مورد بررسی

ردیف	مساله	کد	سند آمایش	سند توسعه شهرستان	گزارش مرکز بررسی‌های استراتژیک ریاست جمهوری	وبگاه معاونت قوانین و نظارت مجلس شورای اسلامی	تحقیقات میدانی ویژه	تحقیقات میدانی	تکرار در اسناد مختلف
۱	ضعف زیرساخت گردشگری (مخصوصا بحث تبلیغات)	۲۳۱۰۱	۳	۳	۳		۱		۱۰
۲	کمبود صنایع تبدیلی و تکمیلی محصولات کشاورزی- نبود بسته بندی مناسب در فروش محصولات باغی و زراعی	۱۳۱۰۶	۲	۲	۲	۲			۸
۳	کشت سنتی محصولات کشاورزی	۱۳۱۰۱	۲	۲	۲		۲		۸
۴	دامداری سنتی و عدم توسعه واحدهای دامداری صنعتی	۱۳۲۰۱	۲	۲	۲				۶
۵	مواصلاتی و جاده‌ای	۱۴۴۰۱	۱	۱	۱	۱		۱	۵
۶	کم‌آبی (کشاورزی)-فقدان منابع مطمئن تأمین آب کشاورزی و صنعتی و افت سطح سفره‌های آب‌های زیرزمینی	۱۳۵۰۳	۱	۱	۱		۱		۴
۷	تکنولوژی پایین صنایع موجود؛ کمبود واحدهای فرآوری مواد معدنی سنگ‌های نیمه قیمتی و صنایع پایین دستی آن	۱۲۲۰۲	۱	۱	۱		۱		۴

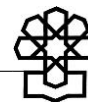


ردیف	مساله	کد	سند آمایش	سند توسعه شهرستان	گزارش مرکز بررسی های استراتژیک ریاست جمهوری	وبگاه معاونت قوانین و نظارت مجلس شورای اسلامی	تحقیقات میدانی ویژه	تحقیقات میدانی	تکرار در اسناد مختلف
۸	وجود واحدهای نیمه فعال و غیرفعال در بخش های اقتصادی در اثر رکود اقتصادی	۱۲۱۰۱	۱	۱	۱		۱		۴
۹	کمبود خوراک دام و طیور	۱۳۲۰۴				۲			۲
۱۰	ضعف شبکه اینترنت و تلفن همراه	۱۲۳۰۳						۱	۱

۳-۳- مرنند و جلفا

جدول شماره (۲۰): رتبه‌بندی مشکلات حوزه انتخابیه مرنند و جلفا بر اساس اسناد مختلف مورد بررسی

ردیف	مساله	کد	سند آمایش	سند توسعه شهرستان	گزارش مرکز بررسی‌های استراتژیک ریاست جمهوری	وبگاه معاونت قوانین و نظارت مجلس شورای اسلامی	تحقیقات میدانی ویژه	تحقیقات میدانی	تکرار در اسناد مختلف
۱	کشت سنتی محصولات کشاورزی	۱۳۱۰۱	۱	۱	۱		۱	۱	۵
۲	ضعف زیرساخت گردشگری	۴۲۳۰۱	۱	۱	۱			۱	۴
۳	کمبود صنایع تبدیلی و تکمیلی - نبود بسته بندی مناسب در فروش محصولات باغی و زراعی شهرستان	۱۳۱۰۶	۱	۱	۱		۱		۴
۴	تکنولوژی پایین صنایع موجود؛ کمبود واحدهای فرآوری مواد معدنی سنگ‌های نیمه قیمتی و صنایع پایین دستی آن	۱۲۲۰۲	۱	۱	۱			۱	۴
۵	کم‌آبی (کشاورزی) - بیلان منفی آبهای زیرزمینی منطقه به دلیل برداشت‌های غیرمجاز و بی‌رویه از منابع آب زیرزمینی	۱۳۵۰۳	۱	۱	۱				۳
۶	دامداری سنتی و عدم توسعه واحدهای دامداری صنعتی	۱۳۲۰۱	۱	۱	۱				۳
۷	کمبود امکانات بهداشتی و درمانی	۴۴۲۰۱		۱			۱		۲
۸	مواصلاتی و جاده‌ای	۱۴۴۰۱						۱	۱



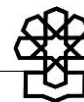
جدول شماره (۲۱): رتبه‌بندی مشکلات حوزه انتخابیه اهر و هربس بر اساس اسناد مختلف مورد بررسی

ردیف	مساله	کد	سند آمایش	سند توسعه شهرستان	گزارش مرکز بررسی‌های استراتژیک ریاست جمهوری	وبگاه معاونت قوانین و نظارت مجلس شورای اسلامی	تحقیقات میدانی ویژه	تحقیقات میدانی	تکرار در اسناد مختلف
۱	کمبود صنایع تبدیلی و تکمیلی - نبود بسته بندی مناسب در فروش محصولات باغی و زراعی شهرستان	۱۳۱۰۶	۳	۳	۳				۹
۲	کشت سنتی محصولات کشاورزی	۱۳۱۰۱	۲	۲	۲		۲		۸
۳	تکنولوژی پایین صنایع موجود؛ کمبود واحدهای فرآوری مواد معدنی سنگ‌های نیمه قیمتی و صنایع پایین دستی آن	۱۲۲۰۲	۲	۲	۲		۲		۸
۴	ضعف زیرساخت گردشگری (مخصوصا بحث تبلیغات)	۴۲۳۰۱	۲	۲	۲				۶
۵	مواصلاتی و جاده‌ای	۱۴۴۰۱	۱	۱	۱	۱		۱	۵
۶	کم‌آبی - بیلان منفی آبهای زیرزمینی منطقه به دلیل برداشت‌های غیرمجاز و بی‌رویه از منابع آب زیرزمینی	۱۳۵۰۳	۱	۱	۱		۱		۴
۷	دامداری سنتی و عدم توسعه واحدهای دامداری صنعتی	۱۳۲۰۱	۱	۱	۱				۳
۸	کمبود امکانات بهداشتی و درمانی	۴۴۲۰۱		۱				۱	۲

۵-۳-سراب، میانه

جدول شماره (۲۲): رتبه‌بندی مشکلات حوزه انتخابیه سراب، میانه بر اساس اسناد مختلف مورد بررسی

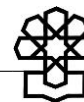
ردیف	مساله	کد	سند آمایش	سند توسعه شهرستان	گزارش مرکز بررسی‌های استراتژیک ریاست جمهوری	وبگاه معاونت قوانین و نظارت مجلس شورای اسلامی	تحقیقات میدانی ویژه	تحقیقات میدانی	تکرار در اسناد مختلف
۱	تکنولوژی پایین صنایع موجود؛ کمبود واحدهای فرآوری مواد معدنی سنگ‌های نیمه قیمتی و صنایع پایین دستی آن	۱۲۲۰۲	۲	۲	۲		۲	۱	۹
۲	کشت سنتی محصولات کشاورزی	۱۳۱۰۱	۲	۲	۲		۲		۸
۳	مواصلاتی و جاده‌ای	۱۴۴۰۱	۲	۲	۲	۱			۷
۴	ضعف زیرساخت گردشگری (مخصوصاً جاده‌های مواصلاتی)	۴۲۳۰۱	۲	۲	۲				۶
۵	ناتمام مانده احداث راه آهن	۱۴۴۰۲	۱	۱	۱	۱	۱		۴
۶	نیمه تمام بودن شبکه پایاب سدهای آیدوغموش، شهریار، گرمی چای	۱۳۵۰۲	۱	۱	۱	۱			۴
۷	کمبود صنایع تبدیلی و تکمیلی - نبود بسته بندی مناسب در فروش محصولات باغی و زراعی	۱۳۱۰۶	۱	۱	۱				۳
۸	کمبود امکانات بهداشتی و درمانی	۴۴۲۰۱						۱	۱
۹	بیکاری به دلیل عدم اختصاص نقدپنگی به صنایع در شهرک صنعتی سراب	۱۲۱۰۳						۱	۱



جدول شماره (۲۳): رتبه‌بندی مشکلات حوزه انتخابیه بناب بر اساس اسناد مختلف مورد بررسی

ردیف	مساله	کد	سند آمایش	سند توسعه شهرستان	گزارش مرکز بررسی‌های استراتژیک ریاست جمهوری	وبگاه معاونت و قوانین و نظارت مجلس شورای اسلامی	تحقیقات میدانی ویژه	تحقیقات میدانی	تکرار در اسناد مختلف
۱	کم‌آبی (کشاورزی) - بیلان منفی آبهای زیرزمینی منطقه به دلیل برداشت های غیرمجاز و بی‌رویه از منابع آب زیرزمینی	۱۳۵۰۳	۱	۱	۱	۱	۱		۵
۲	عدم شکل‌گیری صنایع پایین دستی فولاد	۱۲۲۰۲	۱	۱	۱		۱	۱	۵
۳	کشت سنتی محصولات کشاورزی	۱۳۱۰۱	۱	۱	۱		۱		۴
۴	ضعف زیرساخت گردشگری	۴۲۳۰۱	۱	۱	۱				۳
۵	کمبود شدید علوفه مورد نیاز دام‌های شهرستان	۱۳۲۰۴	۱	۱	۱				۳
۶	دامداری سنتی و عدم توسعه واحدهای دامداری صنعتی	۱۳۲۰۱	۱	۱	۱				۳
۷	کمبود سموم کشاورزی و افت محصولات	۱۳۱۰۵	۱	۱	۱				۳
۸	کمبود امکانات بهداشتی و درمانی - نبود دستگاه بث پدر بیمارستان بناب و کافی نبودن تعداد کادر درمانی	۴۴۲۰۱		۱				۱	۲

ردیف	مساله	کد	سند آمایش	سند توسعه شهرستان	گزارش مرکز بررسی‌های استراتژیک ریاست جمهوری	وبگاه معاونت قوانین و نظارت مجلس شورای اسلامی	تحقیقات میدانی ویژه	تحقیقات میدانی	تکرار در اسناد مختلف
۹	فساد اداری شدید در شهرداری بناب و تعویض مکرر شهردار و اعضای شورای شهر	۴۱۱۰۸						۱	۱
۱۰	نیمه تمام ماندن ساختمان دانشگاه صنعت آب و برق	۱۴۱۰۲						۱	۱
۱۱	ناتمام ماندن طرح فاضلاب مسکن مهر، فضای سبز و امکانات رفاهی ساکنین	۱۴۱۰۱						۱	۱
۱۲	عدم تکمیل طرح انتقال آب رود ارس به دریاچه ارومیه توس قرارگاه خاتم	۱۳۶۰۲						۱	۱
۱۳	عدم لایروبی رودخانه قدیمی عبوری از داخل شهر بناب و تبدیل شدن آن به محل عبور فاضلاب	۱۳۶۰۱						۱	۱
۱۴	عدم تکمیل نیروگاه سیکل ترکیبی	۱۲۱۰۳						۱	۱



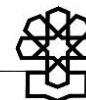
جدول شماره (۲۴): رتبه‌بندی مشکلات حوزه انتخابیه شبیستر بر اساس اسناد مختلف مورد بررسی

ردیف	مساله	کد	سند آمایش	سند توسعه شهرستان	گزارش مرکز بررسی‌های استراتژیک ریاست جمهوری	وبگاه معاونت قوانین و نظارت مجلس شورای اسلامی	تحقیقات میدانی ویژه	تحقیقات میدانی	تکرار در اسناد مختلف
۱	کمبود حمایت‌های تسهیلاتی از واحدهای صنعتی	۲۳۱۰۱	۱	۱	۱		۱		۴
۲	کم‌آبی (کشاورزی) - عدم تکمیل طرح انتقال آب ارس	۱۳۵۰۳	۱	۱		۱	۱		۴
۳	تکنولوژی پایین صنایع موجود؛ کمبود واحدهای فرآوری مواد معدنی سنگ‌های نیمه قیمتی و صنایع پایین دستی آن	۱۲۲۰۲	۱	۱	۱		۱		۴
۴	ضعف زیرساخت گردشگری	۴۲۳۰۱	۱	۱	۱				۳
۵	خرد و پراکنده بودن قطعات اراضی کشاورزی	۱۳۱۰۲	۱	۱	۱				۳
۶	کمبود امکانات بهداشتی و درمانی	۴۴۲۰۱		۱				۱	۲
۷	مواصلاتی و جاده‌ای	۱۴۴۰۱		۱				۱	۲
۸	عدم تکمیل مسکن مهر	۱۴۳۰۱		۱				۱	۲
۹	عدم نوسازی صنایع، بهره‌وری پایین و تعطیلی صنایع	۱۲۱۰۱		۱				۱	۲

۸-۳-ملکان

جدول شماره (۲۵): رتبه‌بندی مشکلات حوزه انتخابیه ملکان بر اساس اسناد مختلف مورد بررسی

ردیف	مساله	کد	سند آمایش	سند توسعه شهرستان	گزارش مرکز بررسی‌های استراتژیک ریاست جمهوری	وبگاه معاونت قوانین و نظارت مجلس شورای اسلامی	تحقیقات میدانی ویژه	تحقیقات میدانی	تکرار در اسناد مختلف
۱	فقدان گشتارگاه‌های صنعتی دام و طیور	۱۳۲۰۴	۱	۱	۱			۱	۴
۲	کشت سنتی محصولات کشاورزی	۱۳۱۰۱	۱	۱	۱		۱		۴
۳	ضعف زیرساخت گردشگری	۴۲۳۰۱	۱	۱	۱				۳
۴	کمبود صنایع تبدیلی و بسته بندی مناسب در فروش محصولات باغی و زراعی	۱۳۱۰۶	۱	۱	۱				۳
۵	کمبود امکانات بهداشتی و درمانی - نبود تجهیزات آزمایشگاهی حتی در حد عکسبرداری با وجود داشتن بیمارستان	۴۴۲۰۱		۱				۱	۲
۶	آمار بالای طلاق و مشکلات خانوادگی به دلیل فرهنگ ازدواج‌های زود هنگام در این منطقه	۴۲۱۰۴						۱	۱
۷	عدم تکمیل طرح ذوب آهن ملکان با وجود وعده مسئولان	۱۳۱۰۲						۱	۱



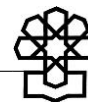
جدول شماره (۲۶): رتبه‌بندی مشکلات حوزه انتخابیه کلیبر و خداآفرین، بر اساس اسناد مختلف مورد بررسی

ردیف	مساله	کد	سند آمایش	سند توسعه شهرستان	گزارش مرکز بررسی‌های استراتژیک ریاست جمهوری	وبگاه معاونت قوانین و نظارت مجلس شورای اسلامی	تحقیقات میدانی ویژه	تحقیقات میدانی	تکرار در اسناد مختلف
۱	ضعف زیرساخت گردشگری	۴۲۳۰۱	۲	۲	۲				۶
۲	مواصلاتی و جاده‌ای	۱۴۴۰۱	۲	۲	۲				۶
۳	تکنولوژی پایین صنایع موجود؛ کمبود واحدهای فرآوری مواد معدنی سنگ‌های نیمه قیمتی و صنایع پایین دستی آن	۱۲۲۰۲	۱	۲	۱			۱	۵
۴	تغییر کاربری اراضی جنگلی به اراضی دیمی و برداشت بی‌رویه از چوب به دلیل رشد جمعیت ساکن در مناطق جنگلی	۱۴۲۰۱	۱	۱	۱		۱		۴
۵	کشت سنتی محصولات کشاورزی	۱۳۱۰۱	۱	۱	۱		۱		۴
۶	چرای بی‌رویه دام و از بین رفتن مراتع	۱۳۷۰۱	۱	۱	۱				۳
۷	کم‌آبی (کشورزی)-بیابان منفی آب‌های زیرزمینی منطقه به دلیل برداشت‌های غیرمجاز و بی‌رویه از منابع آب زیرزمینی خصوصاً در روستاها	۱۳۵۰۳	۱	۱			۱		۳
۸	عدم تکمیل سد‌ها	۱۳۵۰۲		۱		۲			۳
۹	دامداری سنتی و عدم توسعه واحدهای دامداری صنعتی	۱۳۲۰۱	۱	۱	۱				۳
۱۰	توزیع نهاده‌های دامی با قیمت بالاتر از بازار آزاد به دامداران	۱۳۲۰۲		۱					۱
۱۱	ضعف شبکه اینترنت و تلفن همراه	۱۲۳۰۳		۱					۱

۳-۱۰-بستان آباد

جدول شماره (۲۷): رتبه‌بندی مشکلات حوزه انتخابیه بستان آباد بر اساس اسناد مختلف مورد بررسی

ردیف	مساله	کد	سند آمایش	سند توسعه شهرستان	گزارش مرکز بررسی‌های استراتژیک ریاست جمهوری	وبگاه معاونت قوانین و نظارت مجلس شورای اسلامی	تحقیقات میدانی ویژه	تحقیقات میدانی	تکرار در اسناد مختلف
۱	ضعف زیرساخت گردشگری	۴۲۳۰۱	۱	۱	۱				۳
۲	کمبود صنایع تبدیلی و بسته بندی مناسب در فروش محصولات باغی و زراعی از جمله هویج، سیب‌زمینی، قارچ	۱۳۱۰۶	۱	۱	۱				۳
۳	تغییر کاربری‌های غیرقانونی اراضی زراعی به سایر کاربری‌ها	۱۴۲۰۱	۱	۱	۱				۳
۴	بهره‌برداری بی‌رویه و سنتی از منابع معدنی	۱۲۲۰۲	۱	۱	۱				۳
۵	کم آبی	۱۳۵۰۱	۱	۱			۱		۳
۶	مواصلاتی و جاده‌ای	۱۴۴۰۱	۱	۱					۲
۷	کمبود امکانات بهداشتی و درمانی - عدم راه اندازی مناسب تنها بیمارستان ۹۶ تختخوابی بستان آباد	۴۴۲۰۱		۱					۱



۱۱-۳- هشترود و چاراویماق


جدول شماره (۲۸): رتبه‌بندی مشکلات حوزه انتخابیه هشترود و چاراویماق بر اساس اسناد مختلف مورد بررسی

ردیف	مساله	کد	سند آمایش	سند توسعه شهرستان	گزارش مرکز بررسی‌های استراتژیک ریاست جمهوری	وبگاه معاونت قوانین و نظارت مجلس شورای اسلامی	تحقیقات میدانی ویژه	تحقیقات میدانی	تکرار در اسناد مختلف
۱	ضعف زیرساخت گردشگری	۴۲۳۰۱	۲	۲	۲				۶
۲	کشت سنتی محصولات کشاورزی	۱۳۱۰۱	۱	۱	۱			۱	۴
۳	کم‌آبی (کشاورزی) - بیلان منفی آبهای زیرزمینی به دلیل برداشت‌های غیرمجاز و بی‌رویه از منابع آب زیرزمینی	۱۳۵۰۳	۱	۱	۱		۱		۴
۴	مواصلاتی و جاده‌ای	۱۴۴۰۱	۱	۲	۱				۴
۵	تکنولوژی پایین صنایع موجود؛ کمبود واحدهای فرآوری مواد معدنی سنگ‌های نیمه قیمتی و صنایع پایین دستی آن	۱۲۲۰۲	۱	۱	۱				۳
۶	خرد و پراکنده بودن قطعات اراضی کشاورزی	۱۳۱۰۲	۱	۱	۱				۳
۷	کمبود صنایع تبدیلی، تکمیلی و بسته بندی مناسب در فروش محصولات باغی و زراعی	۱۳۱۰۶	۱	۱	۱				۳
۸	دامداری سنتی و عدم توسعه واحدهای دامداری صنعتی	۱۳۲۰۱	۱	۱	۱				۳
۹	کم‌آبی (آب شرب خصوصا روستاها)	۱۳۵۰۱	۱	۱			۱		۳
۱۰	ناکافی بودن سرمایه گذاری در فعالیتهای شهرستان با توجه به پتانسیل‌های موجود	۲۳۱۰۱	۱	۱	۱				۳
۱۱	ضعف در سیستم دفع فاضلاب شهری	۱۴۱۰۱		۱					۱
۱۲	کمبود فضاها و نیروی آموزشی - وجود ۹۵ مدرسه کانکسی در روستاهای چاراویماق و عدم وجود معلم رسمی و اداره با سرباز معلمان	۴۳۱۰۵		۱					۱

۱۲-۳-ورزقان

جدول شماره (۲۹): رتبه‌بندی مشکلات حوزه انتخابیه ورزقان بر اساس اسناد مختلف مورد بررسی

ردیف	مساله	کد	سند آمایش	سند توسعه شهرستان	گزارش مرکز بررسی‌های استراتژیک ریاست جمهوری	وبگاه معاونت قوانین و نظارت مجلس شورای اسلامی	تحقیقات میدانی ویژه	تحقیقات میدانی	تکرار در اسناد مختلف
۱	ضعف زیرساخت گردشگری	۴۲۳۰۱	۱	۱	۱				۴
۲	کشت سنتی محصولات کشاورزی	۱۳۱۰۱	۱	۱	۱				۴
۳	مواصلاتی و جاده‌ای	۱۴۴۰۱	۱	۱	۱				۴
۴	کمبود فضاهای فرهنگی، تفریحی و ورزشی جهت گذران اوقات فراغت	۴۲۲۰۱		۲					۲
۵	بیکاری	۱۲۱۰۲		۱					۱



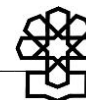
پیوست شماره (۴): رتبه‌بندی مشکلات در حوزه انتخابیه (شیوه سوم)

۴-۱- تبریز، آذرشهر و اسکو

جدول شماره (۳۰): رتبه‌بندی مشکلات حوزه انتخابیه تبریز، آذرشهر و اسکو بر اساس اسناد مختلف وزن‌دهی شده

رتبه جدید	رتبه قبلی	مساله	کد	سند آمایش	سند توسعه شهرستان	گزارش مرکز بررسی‌های استراتژیک ریاست جمهوری	وبگاه معاونت قوانین و نظارت مجلس شورای اسلامی	تحقیقات میدانی ویژه	تحقیقات میدانی	جمع وزنی در اسناد مختلف
۱	۱	ضعف زیرساخت ریلی	۱۴۴۰۲	۰/۷۳	۰/۵۹	۰/۴۳	۰/۰۰	۰/۵۰	۰/۱۷	۲/۴۲
۲	۲	کشت سنتی محصولات کشاورزی	۱۳۱۰۱	۰/۷۳	۰/۵۹	۰/۴۳	۰/۰۰	۰/۵۰	۰/۱۷	۲/۴۲
۳	۳	کم‌آبی - بیلان منفی آبهای زیرزمینی به دلیل برداشت‌های غیرمجاز و بی‌رویه از منابع آب زیرزمینی	۱۳۵۰۳	۰/۷۳	۰/۵۹	۰/۴۳	۰/۰۰	۰/۵۰	۰/۰۰	۲/۲۵
۴	۴	ضعف زیرساخت گردشگری	۴۲۳۰۱	۰/۷۳	۰/۵۹	۰/۴۳	۰/۰۰	۰/۰۰	۰/۰۰	۱/۷۶
۵	۵	دامداری سنتی و عدم توسعه واحدهای دامداری صنعتی	۱۳۲۰۱	۰/۷۳	۰/۵۹	۰/۴۳	۰/۰۰	۰/۰۰	۰/۰۰	۱/۷۶
۶	۶	تکنولوژی پایین صنایع موجود؛ کمبود واحدهای فرآوری مواد معدنی سنگ‌های نیمه قیمتی و صنایع پایین دستی آن	۱۲۲۰۲	۰/۴۹	۰/۳۹	۰/۲۹	۰/۰۰	۰/۳۳	۰/۱۷	۱/۶۷
۷	۷	خشک شدن دریاچه ارومیه	۱۳۶۰۲	۰/۲۴	۰/۲۰	۰/۱۴	۰/۰۰	۰/۱۷	۰/۰۰	۰/۷۵

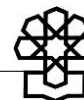
رتبه جدید	رتبه قبلی	مساله	کد	سند آمایش	سند توسعه شهرستان	گزارش مرکز بررسی‌های استراتژیک ریاست جمهوری	وبگاه معاونت قوانین و نظارت مجلس شورای اسلامی	تحقیقات میدانی ویژه	تحقیقات میدانی	جمع وزنی در اسناد مختلف
۸	۸	کمبود صنایع تبدیلی و تکمیلی محصولات کشاورزی - نبود بسته بندی مناسب در فروش محصولات باغی و زراعی	۱۳۱۰۶	۰/۲۴	۰/۲۰	۰/۱۴	۰/۰۰	۰/۱۷	۰/۰۰	۰/۷۵
۹	۹	کمبود شدید علوفه مورد نیاز دام‌ها	۱۳۲۰۴	۰/۲۴	۰/۲۰	۰/۱۴	۰/۰۰	۰/۰۰	۰/۰۰	۰/۵۹
۱۰	۱۰	خشک شدن تدریجی درخت‌های بادام و گردو	۱۳۱۰۵	۰/۲۴	۰/۲۰	۰/۱۴	۰/۰۰	۰/۰۰	۰/۰۰	۰/۵۹
۱۱	۱۱	ضعف در سیستم دفع فاضلاب شهری	۱۴۱۰۱	۰/۰۰	۰/۰۰	۰/۰۰	۰/۰۸	۰/۰۰	۰/۳۳	۰/۴۱
۱۲	۱۲	کم‌آبی	۱۳۵۰۱	۰/۰۰	۰/۰۰	۰/۰۰	۰/۰۸	۰/۱۷	۰/۱۷	۰/۴۱
۱۳	۱۳	آلودگی هوای	۱۳۶۰۱	۰/۰۰	۰/۰۰	۰/۰۰	۰/۰۰	۰/۱۷	۰/۱۷	۰/۳۳
۱۴	۱۴	حاشیه نشینی و کاهش امنیت اجتماعی	۴۱۱۰۳	۰/۰۰	۰/۰۰	۰/۰۰	۰/۰۰	۰/۱۷	۰/۰۰	۰/۱۷
۱۵	۱۵	عدم تکمیل طرح انتقال آب رودخانه ارس به تبریز	۲۳۱۰۱	۰/۰۰	۰/۰۰	۰/۰۰	۰/۰۰	۰/۱۷	۰/۰۰	۰/۱۷
۱۶	۱۶	مواصلاتی و جاده‌ای	۱۴۴۰۱	۰/۰۰	۰/۰۰	۰/۰۰	۰/۰۰	۰/۰۰	۰/۱۷	۰/۱۷
۱۷	۱۷	عدم تکمیل میدان خشکبار آذرشهر	۱۴۱۰۲	۰/۰۰	۰/۰۰	۰/۰۰	۰/۰۰	۰/۰۰	۰/۱۷	۰/۱۷
۱۸	۱۸	عدم آب‌گیری سد شهید مدنی	۱۳۵۰۲	۰/۰۰	۰/۰۰	۰/۰۰	۰/۰۰	۰/۰۰	۰/۱۷	۰/۱۷



جدول شماره (۳۱): رتبه‌بندی مشکلات حوزه انتخابیه مراغه و عجب شیر بر اساس اسناد مختلف وزن دهی شده

رتبه جدید	رتبه قبلی	مساله	کد	سند آمایش	سند توسعه شهرستان	گزارش مرکز بررسی‌های استراتژیک ریاست جمهوری	وبگاه معاونت قوانین و نظارت مجلس شورای اسلامی	تحقیقات میدانی ویژه	تحقیقات میدانی	جمع وزنی در اسناد مختلف
۱	۱	ضعف زیرساخت گردشگری (مخصوصاً بحث تبلیغات)	۲۳۱۰۱	۰/۷۳	۰/۵۹	۰/۴۳	۰/۰۰	۰/۱۷	۰/۰۰	۱/۹۲
۲	۳	کشت سنتی محصولات کشاورزی	۱۳۱۰۱	۰/۴۹	۰/۳۹	۰/۲۹	۰/۰۰	۰/۳۳	۰/۰۰	۱/۵۰
۳	۲	کمبود صنایع تبدیلی و تکمیلی محصولات کشاورزی - نبود بسته بندی مناسب در فروش محصولات باگی و زراعی شهرستان	۱۳۱۰۶	۰/۴۹	۰/۳۹	۰/۲۹	۰/۱۷	۰/۰۰	۰/۰۰	۱/۳۴
۴	۴	دامداری سنتی و عدم توسعه واحدهای دامداری صنعتی	۱۳۲۰۱	۰/۴۹	۰/۳۹	۰/۲۹	۰/۰۰	۰/۰۰	۰/۰۰	۱/۱۷
۵	۵	مواصلاتی و جاده‌ای	۱۴۴۰۱	۰/۲۴	۰/۲۰	۰/۱۴	۰/۰۸	۰/۰۰	۰/۱۷	۰/۸۳
۶	۶	کم‌آبی (کشاورزی) - فقدان منابع مطمئن تأمین آب کشاورزی و صنعتی و افت سطح سفره‌های آب‌های زیرزمینی	۱۳۵۰۳	۰/۲۴	۰/۲۰	۰/۱۴	۰/۰۰	۰/۱۷	۰/۰۰	۰/۷۵
۷	۷	تکنولوژی پایین صنایع موجود؛ کمبود واحدهای فرآوری مواد معدنی	۱۳۲۰۲	۰/۲۴	۰/۲۰	۰/۱۴	۰/۰۰	۰/۱۷	۰/۰۰	۰/۷۵

رتبه جدید	رتبه قبلی	مساله	کد	سند آمایش	سند توسعه شهرستان	گزارش مرکز بررسی‌های استراتژیک ریاست جمهوری	وبگاه معاونت قوانین و نظارت مجلس شورای اسلامی	تحقیقات میدانی ویژه	تحقیقات میدانی	جمع وزنی در اسناد مختلف
		سنگ‌های نیمه قیمتی و صنایع پایین دستی آن								
۸	۸	وجود واحدهای نیمه فعال و غیرفعال در بخش‌های اقتصادی در اثر رکود اقتصادی	۱۲۱۰۱	۰/۲۴	۰/۲۰	۰/۱۴	۰/۰۰	۰/۱۷	۰/۰۰	۰/۷۵
۹	۹	کمبود خوراک دام و طیور	۱۳۲۰۴	۰/۰۰	۰/۰۰	۰/۰۰	۰/۱۷	۰/۰۰	۰/۰۰	۰/۱۷
۱۰	۱۰	ضعف شبکه اینترنت و تلفن همراه	۱۲۳۰۳	۰/۰۰	۰/۰۰	۰/۰۰	۰/۰۰	۰/۰۰	۰/۱۷	۰/۱۷



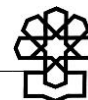
جدول شماره (۳۲): رتبه‌بندی مشکلات حوزه انتخابیه مرند و جلفا بر اساس اسناد مختلف وزن‌دهی شده

رتبه جدید	رتبه قبلی	مساله	کد	سند آمایش	سند توسعه شهرستان	گزارش مرکز بررسی‌های استراتژیک ریاست جمهوری	وبگاه معاونت قوانین و نظارت مجلس شورای اسلامی	تحقیقات میدانی ویژه	تحقیقات میدانی	جمع وزنی در اسناد مختلف
۱	۱	کشت سنتی محصولات کشاورزی	۱۳۱۰۱	۰/۲۴	۰/۲۰	۰/۱۴	۰/۰۰	۰/۱۷	۰/۱۷	۰/۹۲
۲	۲	ضعف زیرساخت گردشگری (مخصوصا بحث تبلیغات)	۴۲۳۰۱	۰/۲۴	۰/۲۰	۰/۱۴	۰/۰۰	۰/۱۷	۰/۱۷	۰/۷۵
۳	۳	کمبود صنایع تبدیلی و تکمیلی - نبود بسته بندی مناسب در فروش محصولات باغی و زراعی	۱۳۱۰۶	۰/۲۴	۰/۲۰	۰/۱۴	۰/۰۰	۰/۱۷	۰/۱۷	۰/۷۵
۴	۴	تکنولوژی پایین صنایع موجود؛ کمبود واحدهای فرآوری مواد معدنی سنگ‌های نیمه قیمتی و صنایع پایین دستی آن	۱۲۲۰۲	۰/۲۴	۰/۲۰	۰/۱۴	۰/۰۰	۰/۱۷	۰/۱۷	۰/۷۵
۵	۵	کم‌آبی (کشاورزی) - بیلان منفی آبهای زیرزمینی منطقه به دلیل برداشت‌های غیرمجاز و بی‌رویه از منابع آب زیرزمینی	۱۳۵۰۳	۰/۲۴	۰/۲۰	۰/۱۴	۰/۰۰	۰/۱۷	۰/۱۷	۰/۵۹
۶	۶	دامداری سنتی و عدم توسعه واحدهای دامداری صنعتی	۱۳۲۰۱	۰/۲۴	۰/۲۰	۰/۱۴	۰/۰۰	۰/۱۷	۰/۱۷	۰/۵۹
۷	۷	کمبود امکانات بهداشتی و درمانی	۴۴۲۰۱	۰/۰۰	۰/۲۰	۰/۰۰	۰/۰۰	۰/۱۷	۰/۱۷	۰/۳۶
۸	۸	مواصلاتی و جاده‌ای	۱۴۴۰۱	۰/۰۰	۰/۰۰	۰/۰۰	۰/۰۰	۰/۱۷	۰/۱۷	۰/۱۷

۴-۴-اهر و هریس

جدول شماره (۳۳): رتبه‌بندی مشکلات حوزه انتخابیه اهر و هریس بر اساس اسناد مختلف وزن‌دهی شده

رتبه جدید	رتبه قبلی	مساله	کد	سند آمایش	سند توسعه شهرستان	گزارش مرکز بررسی‌های استراتژیک ریاست جمهوری	وبگاه معاونت قوانین و نظارت مجلس شورای اسلامی	تحقیقات میدانی ویژه	تحقیقات میدانی	جمع وزنی در اسناد مختلف
۱	۱	کمبود صنایع تبدیلی و تکمیلی - نبود بسته بندی مناسب در فروش محصولات باغی و زراعی شهرستان	۱۳۱۰۶	۰/۷۳	۰/۵۹	۰/۴۳	۰/۰۰	۰/۰۰	۰/۰۰	۱/۷۶
۲	۲	کشت سنتی محصولات کشاورزی	۱۳۱۰۱	۰/۴۹	۰/۳۹	۰/۲۹	۰/۰۰	۰/۳۳	۰/۰۰	۱/۵۰
۳	۳	تکنولوژی پایین صنایع موجود؛ کمبود واحدهای فرآوری مواد معدنی سنگ‌های نیمه قیمتی و صنایع پایین دستی آن	۱۲۲۰۲	۰/۴۹	۰/۳۹	۰/۲۹	۰/۰۰	۰/۳۳	۰/۰۰	۱/۵۰
۴	۴	ضعف زیرساخت گردشگری (مخصوصاً بحث تبلیغات)	۴۲۳۰۱	۰/۴۹	۰/۳۹	۰/۲۹	۰/۰۰	۰/۰۰	۰/۰۰	۱/۱۷
۵	۵	مواصلاتی و جاده‌ای	۱۴۴۰۱	۰/۲۴	۰/۲۰	۰/۱۴	۰/۰۸	۰/۰۰	۰/۱۷	۰/۸۳
۶	۶	کم‌آبی (کشاورزی) - بیلان منفی آبهای زیرزمینی به دلیل برداشت‌های غیرمجاز و بی‌رویه از منابع آب زیرزمینی	۱۳۵۰۳	۰/۲۴	۰/۲۰	۰/۱۴	۰/۰۰	۰/۱۷	۰/۰۰	۰/۷۵
۷	۷	دامداری سنتی و عدم توسعه واحدهای دامداری صنعتی	۱۳۲۰۱	۰/۲۴	۰/۲۰	۰/۱۴	۰/۰۰	۰/۰۰	۰/۰۰	۰/۵۹
۸	۸	کمبود امکانات بهداشتی و درمانی	۴۴۲۰۱	۰/۰۰	۰/۲۰	۰/۰۰	۰/۰۰	۰/۰۰	۰/۱۷	۰/۳۶



جدول شماره (۳۴): رتبه‌بندی مشکلات حوزه انتخابیه سرآب بر اساس اسناد مختلف وزن‌دهی شده

رتبه جدید	رتبه قبلی	مساله	کد	سند آمایش	سند توسعه شهرستان	گزارش مرکز بررسی‌های استراتژیک ریاست جمهوری	وبگاه معاونت قوانین و نظارت مجلس شورای اسلامی	تحقیقات میدانی ویژه	تحقیقات میدانی	جمع وزنی در اسناد مختلف
۱	۱	تکنولوژی پایین صنایع موجود؛ کمبود واحدهای فرآوری مواد معدنی سنگ‌های نیمه قیمتی و صنایع پایین دستی آن	۱۲۲۰۲	۰/۴۹	۰/۳۹	۰/۲۹	۰/۰۰	۰/۳۳	۰/۱۷	۱/۶۷
۲	۲	کشت سنتی محصولات کشاورزی	۱۳۱۰۱	۰/۴۹	۰/۳۹	۰/۲۹	۰/۰۰	۰/۳۳	۰/۰۰	۱/۵۰
۳	۳	مواصلاتی و جاده‌ای	۱۴۴۰۱	۰/۴۹	۰/۳۹	۰/۲۹	۰/۰۸	۰/۰۰	۰/۰۰	۱/۲۵
۴	۴	ضعف زیرساخت گردشگری (مخصوصاً جاده‌های مواصلاتی)	۴۲۳۰۱	۰/۴۹	۰/۳۹	۰/۲۹	۰/۰۰	۰/۰۰	۰/۰۰	۱/۱۷
۵	۵	ناتمام مانده احداث راه‌آهن	۱۴۴۰۲	۰/۲۴	۰/۲۰	۰/۰۰	۰/۰۸	۰/۱۷	۰/۰۰	۰/۶۹
۶	۶	نیمه تمام بودن شبکه پایاب سدها	۱۳۵۰۲	۰/۲۴	۰/۲۰	۰/۱۴	۰/۰۸	۰/۰۰	۰/۰۰	۰/۶۷
۷	۷	کمبود صنایع تبدیلی و تکمیلی - نبود بسته بندی مناسب در فروش محصولات باغی و زراعی شهرستان	۱۳۱۰۶	۰/۲۴	۰/۲۰	۰/۱۴	۰/۰۰	۰/۰۰	۰/۰۰	۰/۵۹
۸	۸	کمبود امکانات بهداشتی و درمانی	۴۴۲۰۱	۰/۰۰	۰/۰۰	۰/۰۰	۰/۰۰	۰/۰۰	۰/۱۷	۰/۱۷
۹	۹	بیکاری به دلیل عدم اختصاص نقدینگی به صنایع در شهرک صنعتی سرآب	۱۲۱۰۳	۰/۰۰	۰/۰۰	۰/۰۰	۰/۰۰	۰/۰۰	۰/۱۷	۰/۱۷

۶-۴-بناب

جدول شماره (۳۵): رتبه‌بندی مشکلات حوزه انتخابیه بناب بر اساس اسناد مختلف وزن‌دهی شده

رتبه جدید	رتبه قبلی	مساله	کد	سند آمایش	سند توسعه شهرستان	گزارش مرکز بررسی‌های استراتژیک ریاست جمهوری	وبگاه معاونت قوانین و نظارت مجلس شورای اسلامی	تحقیقات میدانی ویژه	تحقیقات میدانی	جمع وزنی در اسناد مختلف
۱	۲	عدم شکل‌گیری صنایع پایین دستی فولاد	۱۲۲۰۲	۰/۲۴	۰/۲۰	۰/۱۴	۰/۰۰	۰/۱۷	۰/۱۷	۰/۹۲
۲	۱	کم‌آبی - بیلان منفی آب‌های زیرزمینی به دلیل برداشت‌های غیرمجاز و بی‌رویه از منابع آب زیرزمینی	۱۳۵۰۳	۰/۲۴	۰/۲۰	۰/۱۴	۰/۰۸	۰/۱۷	۰/۰۰	۰/۸۳
۳	۳	کشت سنتی محصولات کشاورزی	۱۳۱۰۱	۰/۲۴	۰/۲۰	۰/۱۴	۰/۰۰	۰/۱۷	۰/۰۰	۰/۷۵
۴	۴	ضعف زیرساخت گردشگری	۴۲۳۰۱	۰/۲۴	۰/۲۰	۰/۱۴	۰/۰۰	۰/۰۰	۰/۰۰	۰/۵۹
۵	۵	کمبود شدید علوفه مورد نیاز دام‌های شهرستان	۱۳۲۰۴	۰/۲۴	۰/۲۰	۰/۱۴	۰/۰۰	۰/۰۰	۰/۰۰	۰/۵۹
۶	۶	دامداری سنتی و عدم توسعه واحدهای دامداری صنعتی	۱۳۲۰۱	۰/۲۴	۰/۲۰	۰/۱۴	۰/۰۰	۰/۰۰	۰/۰۰	۰/۵۹
۷	۷	کمبود سموم کشاورزی و افت محصولات	۱۳۱۰۵	۰/۲۴	۰/۲۰	۰/۱۴	۰/۰۰	۰/۰۰	۰/۰۰	۰/۵۹

۷-۴-شبیستر

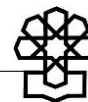
جدول شماره (۳۶): رتبه‌بندی مشکلات حوزه انتخابیه شبیستر بر اساس اسناد مختلف وزن دهی شده

رتبه اول	رتبه دوم	مساله	کد	سند آمایش	سند توسعه شهرست ان	گزارش مرکز بررسی‌های استراتژیک ریاست جمهوری	وبگاه معاونت قوانین و نظارت مجلس شورای اسلامی	تحقیقات میدانی ویژه	تحقیقات میدانی	جمع وزنی در اسناد مختلف
۱	۱	کمبود حمایت‌های تسهیلاتی از واحدهای صنعتی	۲۳۱۰۱	۰/۲۴	۰/۲۰	۰/۱۴	۰/۰۰	۰/۱۷	۰/۰۰	۰/۷۵
۲	۳	تکنولوژی پایین صنایع موجود؛ کمبود واحدهای فرآوری مواد معدنی سنگ‌های نیمه قیمتی و صنایع پایین دستی آن	۱۲۲۰۲	۰/۲۴	۰/۲۰	۰/۱۴	۰/۰۰	۰/۱۷	۰/۰۰	۰/۷۵
۳	۲	کم‌آبی (کشاورزی) - عدم تکمیل طرح انتقال آب ارس	۱۳۵۰۳	۰/۲۴	۰/۲۰	۰/۰۰	۰/۰۸	۰/۱۷	۰/۰۰	۰/۶۹
۴	۴	ضعف زیرساخت گردشگری	۴۲۳۰۱	۰/۲۴	۰/۲۰	۰/۱۴	۰/۰۰	۰/۰۰	۰/۰۰	۰/۵۹
۵	۵	خرد و پراکنده بودن قطعات اراضی کشاورزی	۱۳۱۰۲	۰/۲۴	۰/۲۰	۰/۱۴	۰/۰۰	۰/۰۰	۰/۰۰	۰/۵۹
۶	۶	کمبود امکانات بهداشتی و درمانی	۴۴۲۰۱	۰/۰۰	۰/۲۰	۰/۰۰	۰/۰۰	۰/۱۷	۰/۱۷	۰/۳۶
۷	۷	مواصلاتی و جاده‌ای	۱۴۴۰۱	۰/۰۰	۰/۲۰	۰/۰۰	۰/۰۰	۰/۱۷	۰/۱۷	۰/۳۶
۸	۸	عدم تکمیل مسکن مهر	۱۴۳۰۱	۰/۰۰	۰/۲۰	۰/۰۰	۰/۰۰	۰/۱۷	۰/۱۷	۰/۳۶
۹	۹	عدم نوسازی صنایع، بهره‌وری پایین و تعطیلی صنایع	۱۲۱۰۱	۰/۰۰	۰/۲۰	۰/۰۰	۰/۰۰	۰/۱۷	۰/۱۷	۰/۳۶

۹-۴- کلیبر و خداآفرین

جدول شماره (۳۸): رتبه‌بندی مشکلات حوزه انتخابیه کلیبر و خداآفرین بر اساس اسناد مختلف وزن‌دهی شده

رتبه جدید	رتبه قبلی	مساله	کد	سند آمایش	سند توسعه شهرستان	گزارش مرکز بررسی‌های استراتژیک ریاست جمهوری	وبگاه معاونت قوانین و نظارت مجلس شورای اسلامی	تحقیقات میدانی ویژه	تحقیقات میدانی	جمع وزنی در اسناد مختلف
۱	۱	ضعف زیرساخت گردشگری	۴۲۳۰۱	۰/۴۹	۰/۳۹	۰/۲۹	۰/۰۰	۰/۰۰	۰/۰۰	۱/۱۷
۲	۲	مواصلاتی و جاده‌ای	۱۴۴۰۱	۰/۴۹	۰/۳۹	۰/۲۹	۰/۰۰	۰/۰۰	۰/۰۰	۱/۱۷
۳	۳	تکنولوژی پایین صنایع موجود؛ کمبود واحدهای فرآوری مواد معدنی سنگ‌های نیمه قیمتی و صنایع پایین دستی آن	۱۲۲۰۲	۰/۲۴	۰/۳۹	۰/۱۴	۰/۰۰	۰/۰۰	۰/۱۷	۰/۹۵
۴	۴	تغییر کاربری اراضی جنگلی به اراضی دیمی و برداشت بی‌رویه از چوب به دلیل رشد جمعیت ساکن در مناطق جنگلی	۱۴۲۰۱	۰/۲۴	۰/۲۰	۰/۱۴	۰/۰۰	۰/۱۷	۰/۰۰	۰/۷۵
۵	۵	کشت سنتی محصولات کشاورزی	۱۳۱۰۱	۰/۲۴	۰/۲۰	۰/۱۴	۰/۰۰	۰/۱۷	۰/۰۰	۰/۷۵
۶	۷	کم‌آبی (کشاورزی)- بیلان منفی آبهای زیرزمینی به دلیل برداشت‌های غیرمجاز و بی‌رویه از منابع آب زیرزمینی خصوصا در روستاها	۱۳۵۰۳	۰/۲۴	۰/۲۰	۰/۰۰	۰/۰۰	۰/۱۷	۰/۰۰	۰/۶۱
۷	۶	چرای بی‌رویه دام و از بین رفتن مراتع	۱۳۷۰۱	۰/۲۴	۰/۲۰	۰/۱۴	۰/۰۰	۰/۰۰	۰/۰۰	۰/۵۹
۸	۹	دامداری سنتی و عدم توسعه واحدهای دامداری صنعتی	۱۳۲۰۱	۰/۲۴	۰/۲۰	۰/۱۴	۰/۰۰	۰/۰۰	۰/۰۰	۰/۵۹
۹	۸	عدم تکمیل سدها	۱۳۵۰۲	۰/۰۰	۰/۲۰	۰/۰۰	۰/۱۷	۰/۰۰	۰/۰۰	۰/۳۶
۱۰	۱۰	توزیع نهاده‌های دامی با قیمت بالاتر از بازار آزاد به دامداران	۱۳۲۰۲	۰/۰۰	۰/۲۰	۰/۰۰	۰/۰۰	۰/۰۰	۰/۰۰	۰/۲۰
۱۱	۱۱	ضعف شبکه اینترنت و تلفن همراه	۱۲۳۰۳	۰/۰۰	۰/۲۰	۰/۰۰	۰/۰۰	۰/۰۰	۰/۰۰	۰/۲۰



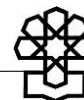
جدول شماره (۳۹): رتبه‌بندی مشکلات حوزه انتخابیه بستان آباد بر اساس اسناد مختلف وزن‌دهی شده

رتبه جدید	رتبه قبلی	مساله	کد	سند آمایش	سند توسعه شهرستان	گزارش مرکز بررسی‌های استراتژیک ریاست جمهوری	وبگاه معاونت قوانین و نظارت مجلس شورای اسلامی	تحقیقات میدانی ویژه	تحقیقات میدانی	جمع وزنی در اسناد مختلف
۱	۵	کم آبی	۱۳۵۰۱	۰/۲۴	۰/۲۰	۰/۰۰	۰/۰۰	۰/۱۷	۰/۰۰	۰/۶۱
۲	۱	ضعف زیرساخت گردشگری	۴۲۳۰۱	۰/۲۴	۰/۲۰	۰/۱۴	۰/۰۰	۰/۰۰	۰/۰۰	۰/۵۹
۳	۲	کمبود صنایع تبدیلی و بسته بندی مناسب در فروش محصولات باغی و زراعی	۱۳۱۰۶	۰/۲۴	۰/۲۰	۰/۱۴	۰/۰۰	۰/۰۰	۰/۰۰	۰/۵۹
۴	۳	تغییر کاربری‌های غیرقانونی اراضی زراعی به سایر کاربری‌ها	۱۴۲۰۱	۰/۲۴	۰/۲۰	۰/۱۴	۰/۰۰	۰/۰۰	۰/۰۰	۰/۵۹
۵	۴	بهره‌برداری بی‌رویه و سنتی از منابع معدنی	۱۲۲۰۲	۰/۲۴	۰/۲۰	۰/۱۴	۰/۰۰	۰/۰۰	۰/۰۰	۰/۵۹
۶	۶	مواصلاتی و جاده‌ای	۱۴۴۰۱	۰/۲۴	۰/۲۰	۰/۰۰	۰/۰۰	۰/۰۰	۰/۰۰	۰/۴۴
۷	۷	کمبود امکانات بهداشتی و درمانی	۴۴۲۰۱	۰/۰۰	۰/۲۰	۰/۰۰	۰/۰۰	۰/۰۰	۰/۰۰	۰/۲۰

۱۱-۴- هشترود و چاراویماق

جدول شماره (۴۰): رتبه‌بندی مشکلات حوزه انتخابیه هشترود و چاراویماق بر اساس اسناد مختلف وزن‌دهی شده

رتبه جدید	رتبه قبلی	مساله	کد	سند آمایش	سند توسعه شهرستان	گزارش مرکز بررسی‌های استراتژیک ریاست جمهوری	وبگاه معاونت و قوانین و نظارت مجلس شورای اسلامی	تحقیقات میدانی ویژه	تحقیقات میدانی	جمع وزنی در اسناد مختلف
۱	۱	ضعف زیرساخت گردشگری	۴۲۳۰۱	۰/۴۹	۰/۳۹	۰/۲۹	۰/۰۰	۰/۰۰	۰/۰۰	۱/۱۷
۲	۴	مواصلاتی و جاده‌ای	۱۴۴۰۱	۰/۲۴	۰/۳۹	۰/۱۴	۰/۰۰	۰/۰۰	۰/۰۰	۰/۷۸
۳	۲	کشت سنتی محصولات کشاورزی	۱۳۱۰۱	۰/۲۴	۰/۲۰	۰/۱۴	۰/۰۰	۰/۰۰	۰/۱۷	۰/۷۵
۴	۳	کم‌آبی (کشاورزی) - بیلان منفی آبهای زیرزمینی منطقه به دلیل برداشت‌های غیرمجاز و بی‌رویه از منابع آب زیرزمینی	۱۳۵۰۳	۰/۲۴	۰/۲۰	۰/۱۴	۰/۰۰	۰/۱۷	۰/۰۰	۰/۷۵
۵	۹	کم‌آبی (آب شرب خصوصا روستاها)	۱۳۵۰۱	۰/۲۴	۰/۲۰	۰/۰۰	۰/۰۰	۰/۱۷	۰/۰۰	۰/۶۱
۶	۵	تکنولوژی پایین صنایع موجود؛ کمبود واحدهای فرآوری مواد معدنی سنگ‌های نیمه قیمتی و صنایع پایین دستی آن	۱۲۲۰۲	۰/۲۴	۰/۲۰	۰/۱۴	۰/۰۰	۰/۰۰	۰/۰۰	۰/۵۹
۷	۶	خرد و پراکنده بودن قطعات اراضی کشاورزی	۱۳۱۰۲	۰/۲۴	۰/۲۰	۰/۱۴	۰/۰۰	۰/۰۰	۰/۰۰	۰/۵۹

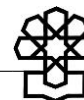


رتبه جدید	رتبه قبلی	مساله	کد	سند آمایش	سند توسعه شهرستان	گزارش مرکز بررسی‌های استراتژیک ریاست جمهوری	وبگاه معاونت قوانین و نظارت مجلس شورای اسلامی	تحقیقات میدانی ویژه	تحقیقات میدانی	جمع وزنی در اسناد مختلف
۸	۷	کمبود صنایع تبدیلی، تکمیلی و بسته بندی مناسب در فروش محصولات باغی و زراعی	۱۳۱۰۶	۰/۲۴	۰/۲۰	۰/۱۴	۰/۰۰	۰/۰۰	۰/۰۰	۰/۵۹
۹	۸	دامداری سنتی و عدم توسعه واحدهای دامداری صنعتی	۱۳۲۰۱	۰/۲۴	۰/۲۰	۰/۱۴	۰/۰۰	۰/۰۰	۰/۰۰	۰/۵۹
۱۰	۱۰	ناکافی بودن سرمایه گذاری در فعالیتهای شهرستان با توجه به پتانسیل‌های موجود	۲۳۱۰۱	۰/۲۴	۰/۲۰	۰/۱۴	۰/۰۰	۰/۰۰	۰/۰۰	۰/۵۹
۱۱	۱۱	ضعف در سیستم دفع فاضلاب شهری	۱۴۱۰۱	۰/۰۰	۰/۲۰	۰/۰۰	۰/۰۰	۰/۰۰	۰/۰۰	۰/۲۰
۱۲	۱۲	کمبود فضاها و نیروی آموزشی - وجود ۹۵ مدرسه کانکسی در روستاهای چاراویماق و عدم وجود معلم رسمی و اداره با سرباز معلمان	۴۳۱۰۵	۰/۰۰	۰/۲۰	۰/۰۰	۰/۰۰	۰/۰۰	۰/۰۰	۰/۲۰

۱۰-۴-ورزقان

جدول شماره (۴۱): رتبه‌بندی مشکلات حوزه انتخابیه ورزقان بر اساس اسناد مختلف وزن دهی شده

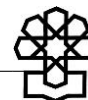
رتبه جدید	رتبه قبلی	مساله	کد	سند آمایش	سند توسعه شهرستان	گزارش مرکز بررسی‌های استراتژیک ریاست جمهوری	وبگاه معاونت قوانین و نظارت مجلس شورای اسلامی	تحقیقات میدانی ویژه	تحقیقات میدانی	جمع وزنی در اسناد مختلف
۱	۱	ضعف زیرساخت گردشگری	۴۲۳۰۱	۰/۲۴	۰/۲۰	۰/۱۴	۰/۰۰	۰/۰۰	۰/۰۰	۰/۵۹
۲	۲	کشت سنتی محصولات کشاورزی	۱۳۱۰۱	۰/۲۴	۰/۲۰	۰/۱۴	۰/۰۰	۰/۰۰	۰/۰۰	۰/۵۹
۳	۳	مواصلاتی و جاده‌ای	۱۴۴۰۱	۰/۲۴	۰/۲۰	۰/۱۴	۰/۰۰	۰/۰۰	۰/۰۰	۰/۵۹
۴	۴	کمبود فضاهای فرهنگی، تفریحی و ورزشی جهت گذران اوقات فراغت	۴۲۲۰۱	۰/۰۰	۰/۳۹	۰/۰۰	۰/۰۰	۰/۰۰	۰/۰۰	۰/۳۹
۵	۵	بیکاری	۱۲۱۰۲	۰/۰۰	۰/۲۰	۰/۰۰	۰/۰۰	۰/۰۰	۰/۰۰	۰/۲۰

**پیوست شماره (۵): توضیحات اسناد مورد استفاده در شیوه دوم و سوم****جدول شماره (۴۲): عناوین و روش مطالعه اسناد استفاده شده در شیوه‌های دوم و سوم (نهایی)**

ردیف	عنوان سند	متولی	روش مطالعه	تاریخ انتشار
۱	آمایش سرزمین	سازمان برنامه و بودجه کشور	اسنادی و کتابخانه‌ای و میدانی	۱۳۹۵-۱۳۹۷
۲	سند توسعه شهرستان‌های استان	سازمان برنامه و بودجه استان‌ها	اسنادی و کتابخانه‌ای و میدانی	۱۳۹۶-۱۳۹۸
۳	مسئله شناسی توسعه راهبردی استان‌ها	مرکز بررسی استراتژیک ریاست جمهوری	آرای نخبگان و تحلیل داده‌های اسنادی مانند: سند آمایش سرزمین استان، گزارش رصد شاخص‌های استان، گزارش‌های سازمانی و تحلیل رسانه‌های محلی	۱۳۹۵
۴	وبگاه معاونت قوانین و نظارت مجلس شورای اسلامی	مجلس شورای اسلامی	اسنادی و کتابخانه‌ای	۱۳۹۹-۱۳۹۴
۵	تحقیقات میدانی	مرکز پژوهش‌های مجلس شورای اسلامی - حوزه ریاست	میدانی	۱۳۹۹
۶	تحقیقات میدانی ویژه	کارشناسان و نخبگان با اولویت جغرافیای سیاسی کشور	میدانی	۱۳۹۹

جدول شماره (۴۳): توضیحات مربوط به اسناد HP - شیوه‌سوم (نسخه ابتدایی)

ردیف	سند مورد نظر	توضیح
۱	سند آمایش سرزمین استان	سند آمایش سرزمین استانی، سندی است که توسط سازمان برنامه و بودجه کشور، تدوین گردیده و پایه‌ای برای برنامه‌ها و طرح‌های مطالعاتی استان‌ها و در سطح کلان ملی قرار می‌گیرد.
۲	سند توسعه شهرستان‌های استان	قابلیت‌ها و تنگناهای شهرستان (با توجه به شرح وظایف هر دستگاه و تعیین شاخص‌های اعلام شده از سازمان برنامه و بودجه کشور) و محرک‌های اجرائی اولویت‌دار شهرستان در قالب پروژه‌های پیشنهادی به تفکیک دستگاه‌های اجرائی توسط فرمانداری شهرستان تحت عنوان سند توسعه شهرستان تدوین گردیده است.
۳	گزارش مرکز بررسی‌های استراتژیک ریاست جمهوری	گزارش مرکز بررسی‌های استراتژیک ریاست جمهوری بازتاب چالش‌های توسعه در استان‌هاست که توسط کارشناسان این مرکز تهیه و تدوین شده است. حاصل نتایج چهار نشست تخصصی با موضوع آب و محیط زیست، کشاورزی و دامداری، اقتصاد، صنعت، سرمایه‌گذاری و کسب و کار و اجتماعی فرهنگی با حضور تعدادی از نخبگان دانشگاهی، مدیران ذیربط در دستگاه‌های اجرایی استان، نمایندگان اتاق بازرگانی و بخش خصوصی، فعالان مدنی و نمایندگان سازمان‌های مردم‌نهاد و ... است. در تهیه این گزارش علاوه بر آرای نخبگان از تحلیل داده‌های اسنادی، مانند سند آمایش سرزمین استان و گزارش‌های سازمانی و تحلیل رسانه‌های محلی استفاده شده است. مزیت و ویژگی بارز این گزارش‌ها آن است که شناسایی و اولویت‌بندی مسائل استان و راهکارهای رفع آن حاصل شده است. این منظر تحلیلی به ویژه در شناسایی مداخلات سیاستی، غیربودجه‌ای و غیرپروژه‌ای در توسعه‌ی استان‌ها مفید و سودمند است. محورها و حوزه‌های سیاستی که در این گزارش پوشش داده خواهد شد عبارتند از: ۱. حوزه اجتماعی- فرهنگی، ۲. حوزه کشاورزی، ۳. حوزه محیط زیست، ۴. حوزه اقتصاد.
۴	تحقیقات میدانی ویژه	گزارش دریافتی مرکز پژوهش‌های مجلس که توسط کارشناسان و نخبگان به صورت ویژه و با نگاه به جغرافیای سیاسی هر استان در ارتباط با مشکلات اصلی حوزه‌های انتخابیه از طریق روش میدانی گردآوری شده است.
۵	وبگاه معاونت قوانین و نظارت مجلس شورای اسلامی	نظارت مجلس شورای اسلامی توسط ارکان مختلفی در این نهاد صورت می‌گیرد. این نظارت‌ها توسط کل مجلس (مانند استیضاح و سؤال)، هریک از نمایندگان (تذکر)، رئیس مجلس (نظارت بر مقررات دولتی)، کمیسیون‌های داخلی مجلس (کمیسیون اصل نودم قانون اساسی) یا نهاد‌های زیرمجموعه مجلس (دیوان محاسبات کشور) صورت می‌گیرد. ابزارهای نظارتی مجلس را می‌توان به این شرح دانست: تذکر شفاهی، تذکر کتبی، سؤال از وزرا و رئیس جمهور، استیضاح، تحقیق و تفحص، رأی اعتماد، نظارت موضوع ماده (۲۳۴) قانون آیین‌نامه داخلی مجلس (نقض، عدم توجه به شأن یا استنکاف از اجرای قوانین)، نظارت کمیسیون اصل نودم قانون اساسی، نظارت دیوان محاسبات کشور، نظارت رئیس مجلس بر مقررات دولت، نمایندگان ناظر در شوراهای اجرایی، نظارت بر عملکرد دستگاه‌های دولتی، نظارت خاص کمیسیون‌های تخصصی، ایجاد کمیسیون ویژه به منظور نظارت و تصویب برخی موارد اجرایی خاص و مهم.
۶	تحقیقات میدانی	توسط ۲۷۰ نفر در سطح کشور راجع به مشکلات اصلی حوزه‌های انتخابیه مصاحبه میدانی بعمل آمده است.



پیوست شماره (۶): نمونه پرسشنامه روش سلسله مراتبی، در شیوه دوم و سوم

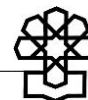
جدول شماره (۴۴): نمونه پرسشنامه روش سلسله مراتبی (AHP) به منظور رتبه‌بندی اسناد مورد استفاده در اولویت‌بندی مسائل و مشکلات بکار رفته در شیوه اول و دوم

معیار اول	اولویت‌ها																	جهت مقایسه	معیار دوم
	۱	۲	۳	۴	۵	۶	۷	۸	۹	۱	۲	۳	۴	۵	۶	۷	۸		
آمایش سرزمین استان	به روز بودن																	گزارش مرکز آمار ایران	
	علمی (صحیح) بودن																		
	کاربردی (قابل اجرا) بودن																		
آمایش سرزمین استان	به روز بودن																	سند توسعه شهرستان	
	علمی (صحیح) بودن																		
	کاربردی (قابل اجرا) بودن																		
آمایش سرزمین استان	به روز بودن																	گزارش مرکز بررسی‌های استراتژیک ریاست جمهوری	
	علمی (صحیح) بودن																		
	کاربردی (قابل اجرا) بودن																		
آمایش سرزمین استان	به روز بودن																	اولویت‌های پیشنهادی مرکز پژوهش‌های مجلس	
	علمی (صحیح) بودن																		
	کاربردی (قابل اجرا) بودن																		
آمایش سرزمین استان	به روز بودن																	بهارستان مجلس، چالش‌ها و مسائل اولویت‌دار کشور	
	علمی (صحیح) بودن																		
	کاربردی (قابل اجرا) بودن																		
آمایش سرزمین استان	به روز بودن																	پرسشنامه نماینده	
	علمی (صحیح) بودن																		
	کاربردی (قابل اجرا) بودن																		
آمایش سرزمین استان	به روز بودن																	وبگاه معاونت قوانین و نظارت مجلس شورای اسلامی	
	علمی (صحیح) بودن																		
	کاربردی (قابل اجرا) بودن																		

معیار اول	جهت مقایسه																	معیار دوم
	۱	۲	۳	۴	۵	۶	۷	۸	۹	۱	۲	۳	۴	۵	۶	۷	۸	
آمایش سرزمین استان	به روز بودن																	تحقیقات میدانی
	علمی (صحیح) بودن																	
	کاربردی (قابل اجرا) بودن																	
آمایش سرزمین استان	به روز بودن																	افکارسنجی
	علمی (صحیح) بودن																	
	کاربردی (قابل اجرا) بودن																	
آمایش سرزمین استان	به روز بودن																	فضای مجازی
	علمی (صحیح) بودن																	
	کاربردی (قابل اجرا) بودن																	

جدول دوم

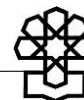
معیار اول	جهت مقایسه																	معیار دوم
	۱	۲	۳	۴	۵	۶	۷	۸	۹	۱	۲	۳	۴	۵	۶	۷	۸	
گزارش مرکز آمار ایران	به روز بودن																	سند توسعه شهرستان
	علمی (صحیح) بودن																	
	کاربردی (قابل اجرا) بودن																	
گزارش مرکز آمار ایران	به روز بودن																	گزارش مرکز بررسی‌های استراتژیک ریاست جمهوری
	علمی (صحیح) بودن																	
	کاربردی (قابل اجرا) بودن																	
گزارش مرکز آمار ایران	به روز بودن																	اولویت‌های پیشنهادی مرکز پژوهش‌های مجلس
	علمی (صحیح) بودن																	
	کاربردی (قابل اجرا) بودن																	



معیار اول	جهت مقایسه																	معیار دوم
گزارش مرکز آمار ایران	اولویت‌ها																	به روز بودن علمی (صحیح) بودن کاربردی (قابل اجرا) بودن
	۹	۸	۷	۶	۵	۴	۳	۲	۱	۲	۳	۴	۵	۶	۷	۸	۹	
	۹	۸	۷	۶	۵	۴	۳	۲	۱	۲	۳	۴	۵	۶	۷	۸	۹	
گزارش مرکز آمار ایران	بهارستان مجلس، چالش‌ها و مسائل اولویت‌دار کشور																	به روز بودن علمی (صحیح) بودن کاربردی (قابل اجرا) بودن
	۹	۸	۷	۶	۵	۴	۳	۲	۱	۲	۳	۴	۵	۶	۷	۸	۹	
	۹	۸	۷	۶	۵	۴	۳	۲	۱	۲	۳	۴	۵	۶	۷	۸	۹	
گزارش مرکز آمار ایران	پرسشنامه نماینده																	به روز بودن علمی (صحیح) بودن کاربردی (قابل اجرا) بودن
	۹	۸	۷	۶	۵	۴	۳	۲	۱	۲	۳	۴	۵	۶	۷	۸	۹	
	۹	۸	۷	۶	۵	۴	۳	۲	۱	۲	۳	۴	۵	۶	۷	۸	۹	
گزارش مرکز آمار ایران	وبگاه معاونت قوانین و نظارت مجلس شورای اسلامی																	به روز بودن علمی (صحیح) بودن کاربردی (قابل اجرا) بودن
	۹	۸	۷	۶	۵	۴	۳	۲	۱	۲	۳	۴	۵	۶	۷	۸	۹	
	۹	۸	۷	۶	۵	۴	۳	۲	۱	۲	۳	۴	۵	۶	۷	۸	۹	
گزارش مرکز آمار ایران	تحقیقات میدانی																	به روز بودن علمی (صحیح) بودن کاربردی (قابل اجرا) بودن
	۹	۸	۷	۶	۵	۴	۳	۲	۱	۲	۳	۴	۵	۶	۷	۸	۹	
	۹	۸	۷	۶	۵	۴	۳	۲	۱	۲	۳	۴	۵	۶	۷	۸	۹	
گزارش مرکز آمار ایران	افکارسنجی																	به روز بودن علمی (صحیح) بودن کاربردی (قابل اجرا) بودن
	۹	۸	۷	۶	۵	۴	۳	۲	۱	۲	۳	۴	۵	۶	۷	۸	۹	
	۹	۸	۷	۶	۵	۴	۳	۲	۱	۲	۳	۴	۵	۶	۷	۸	۹	
گزارش مرکز آمار ایران	فضای مجازی																	به روز بودن علمی (صحیح) بودن کاربردی (قابل اجرا) بودن
	۹	۸	۷	۶	۵	۴	۳	۲	۱	۲	۳	۴	۵	۶	۷	۸	۹	
	۹	۸	۷	۶	۵	۴	۳	۲	۱	۲	۳	۴	۵	۶	۷	۸	۹	

جدول سوم

معیار اول (بذ)	جهت مقایسه		اولویت‌ها																	معیار دوم (ر)
			۱	۲	۳	۴	۵	۶	۷	۸	۹	۱۰	۱۱	۱۲	۱۳	۱۴	۱۵	۱۶	۱۷	
سند توسعه شهرستان	به روز بودن	۹	۸	۷	۶	۵	۴	۳	۲	۱	۲	۳	۴	۵	۶	۷	۸	۹	گزارش مرکز بررسی‌های استراتژیک ریاست جمهوری	
	علمی (صحیح) بودن	۹	۸	۷	۶	۵	۴	۳	۲	۱	۲	۳	۴	۵	۶	۷	۸	۹		
	کاربردی (قابل اجرا) بودن	۹	۸	۷	۶	۵	۴	۳	۲	۱	۲	۳	۴	۵	۶	۷	۸	۹		
سند توسعه شهرستان	به روز بودن	۹	۸	۷	۶	۵	۴	۳	۲	۱	۲	۳	۴	۵	۶	۷	۸	۹	اولویت‌های پیشنهادی مرکز پژوهش‌های مجلس	
	علمی (صحیح) بودن	۹	۸	۷	۶	۵	۴	۳	۲	۱	۲	۳	۴	۵	۶	۷	۸	۹		
	کاربردی (قابل اجرا) بودن	۹	۸	۷	۶	۵	۴	۳	۲	۱	۲	۳	۴	۵	۶	۷	۸	۹		
سند توسعه شهرستان	به روز بودن	۹	۸	۷	۶	۵	۴	۳	۲	۱	۲	۳	۴	۵	۶	۷	۸	۹	بهارستان مجلس، چالش‌ها و مسائل اولویت‌دار کشور	
	علمی (صحیح) بودن	۹	۸	۷	۶	۵	۴	۳	۲	۱	۲	۳	۴	۵	۶	۷	۸	۹		
	کاربردی (قابل اجرا) بودن	۹	۸	۷	۶	۵	۴	۳	۲	۱	۲	۳	۴	۵	۶	۷	۸	۹		
سند توسعه شهرستان	به روز بودن	۹	۸	۷	۶	۵	۴	۳	۲	۱	۲	۳	۴	۵	۶	۷	۸	۹	پرسشنامه نماینده	
	علمی (صحیح) بودن	۹	۸	۷	۶	۵	۴	۳	۲	۱	۲	۳	۴	۵	۶	۷	۸	۹		
	کاربردی (قابل اجرا) بودن	۹	۸	۷	۶	۵	۴	۳	۲	۱	۲	۳	۴	۵	۶	۷	۸	۹		
سند توسعه شهرستان	به روز بودن	۹	۸	۷	۶	۵	۴	۳	۲	۱	۲	۳	۴	۵	۶	۷	۸	۹	وبگاه معاونت قوانین و نظارت مجلس شورای اسلامی	
	علمی (صحیح) بودن	۹	۸	۷	۶	۵	۴	۳	۲	۱	۲	۳	۴	۵	۶	۷	۸	۹		
	کاربردی (قابل اجرا) بودن	۹	۸	۷	۶	۵	۴	۳	۲	۱	۲	۳	۴	۵	۶	۷	۸	۹		
سند توسعه شهرستان	به روز بودن	۹	۸	۷	۶	۵	۴	۳	۲	۱	۲	۳	۴	۵	۶	۷	۸	۹	تحقیقات میدانی	
	علمی (صحیح) بودن	۹	۸	۷	۶	۵	۴	۳	۲	۱	۲	۳	۴	۵	۶	۷	۸	۹		



معیار اول (ذ)	جهت مقایسه	اولویت‌ها																معیار دوم (ر)	
		۹	۸	۷	۶	۵	۴	۳	۲	۱	۲	۳	۴	۵	۶	۷	۸		۹
	کاربردی (قابل اجرا) بودن	۹	۸	۷	۶	۵	۴	۳	۲	۱	۲	۳	۴	۵	۶	۷	۸	۹	
سند توسعه شهرستان	به روز بودن	۹	۸	۷	۶	۵	۴	۳	۲	۱	۲	۳	۴	۵	۶	۷	۸	۹	افکارسنجی
	علمی (صحیح) بودن	۹	۸	۷	۶	۵	۴	۳	۲	۱	۲	۳	۴	۵	۶	۷	۸	۹	
	کاربردی (قابل اجرا) بودن	۹	۸	۷	۶	۵	۴	۳	۲	۱	۲	۳	۴	۵	۶	۷	۸	۹	
سند توسعه شهرستان	به روز بودن	۹	۸	۷	۶	۵	۴	۳	۲	۱	۲	۳	۴	۵	۶	۷	۸	۹	فضای مجازی
	علمی (صحیح) بودن	۹	۸	۷	۶	۵	۴	۳	۲	۱	۲	۳	۴	۵	۶	۷	۸	۹	
	کاربردی (قابل اجرا) بودن	۹	۸	۷	۶	۵	۴	۳	۲	۱	۲	۳	۴	۵	۶	۷	۸	۹	

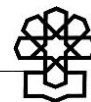
جدول چهارم

معیار اول	جهت مقایسه	اولویت‌ها																معیار دوم	
		۹	۸	۷	۶	۵	۴	۳	۲	۱	۲	۳	۴	۵	۶	۷	۸		۹
گزارش مرکز بررسی‌های استراتژیک ریاست جمهوری	به روز بودن	۹	۸	۷	۶	۵	۴	۳	۲	۱	۲	۳	۴	۵	۶	۷	۸	۹	اولویت‌های پیشنهادی مرکز پژوهش‌های مجلس
	علمی (صحیح) بودن	۹	۸	۷	۶	۵	۴	۳	۲	۱	۲	۳	۴	۵	۶	۷	۸	۹	
	کاربردی (قابل اجرا) بودن	۹	۸	۷	۶	۵	۴	۳	۲	۱	۲	۳	۴	۵	۶	۷	۸	۹	
گزارش مرکز بررسی‌های استراتژیک ریاست جمهوری	به روز بودن	۹	۸	۷	۶	۵	۴	۳	۲	۱	۲	۳	۴	۵	۶	۷	۸	۹	بهارستان مجلس، چالش‌ها و مسائل اولویت‌دار کشور
	علمی (صحیح) بودن	۹	۸	۷	۶	۵	۴	۳	۲	۱	۲	۳	۴	۵	۶	۷	۸	۹	
	کاربردی (قابل اجرا) بودن	۹	۸	۷	۶	۵	۴	۳	۲	۱	۲	۳	۴	۵	۶	۷	۸	۹	
گزارش مرکز بررسی‌های استراتژیک ریاست جمهوری	به روز بودن	۹	۸	۷	۶	۵	۴	۳	۲	۱	۲	۳	۴	۵	۶	۷	۸	۹	پرسشنامه نماینده
	علمی (صحیح) بودن	۹	۸	۷	۶	۵	۴	۳	۲	۱	۲	۳	۴	۵	۶	۷	۸	۹	
	کاربردی (قابل اجرا) بودن	۹	۸	۷	۶	۵	۴	۳	۲	۱	۲	۳	۴	۵	۶	۷	۸	۹	

معیار دوم	اولویت‌ها																	جهت مقایسه	معیار اول
	۹	۸	۷	۶	۵	۴	۳	۲	۱	۲	۳	۴	۵	۶	۷	۸	۹		
وبگاه معاونت قوانین و نظارت مجلس شورای اسلامی	۹	۸	۷	۶	۵	۴	۳	۲	۱	۲	۳	۴	۵	۶	۷	۸	۹	به روز بودن	گزارش مرکز بررسی‌های استراتژیک ریاست جمهوری
	۹	۸	۷	۶	۵	۴	۳	۲	۱	۲	۳	۴	۵	۶	۷	۸	۹	علمی (صحیح) بودن	
	۹	۸	۷	۶	۵	۴	۳	۲	۱	۲	۳	۴	۵	۶	۷	۸	۹	کاربردی (قابل اجرا) بودن	
تحقیقات میدانی	۹	۸	۷	۶	۵	۴	۳	۲	۱	۲	۳	۴	۵	۶	۷	۸	۹	به روز بودن	گزارش مرکز بررسی‌های استراتژیک ریاست جمهوری
	۹	۸	۷	۶	۵	۴	۳	۲	۱	۲	۳	۴	۵	۶	۷	۸	۹	علمی (صحیح) بودن	
	۹	۸	۷	۶	۵	۴	۳	۲	۱	۲	۳	۴	۵	۶	۷	۸	۹	کاربردی (قابل اجرا) بودن	
افکارسنجی	۹	۸	۷	۶	۵	۴	۳	۲	۱	۲	۳	۴	۵	۶	۷	۸	۹	به روز بودن	گزارش مرکز بررسی‌های استراتژیک ریاست جمهوری
	۹	۸	۷	۶	۵	۴	۳	۲	۱	۲	۳	۴	۵	۶	۷	۸	۹	علمی (صحیح) بودن	
	۹	۸	۷	۶	۵	۴	۳	۲	۱	۲	۳	۴	۵	۶	۷	۸	۹	کاربردی (قابل اجرا) بودن	
فضای مجازی	۹	۸	۷	۶	۵	۴	۳	۲	۱	۲	۳	۴	۵	۶	۷	۸	۹	به روز بودن	گزارش مرکز بررسی‌های استراتژیک ریاست جمهوری
	۹	۸	۷	۶	۵	۴	۳	۲	۱	۲	۳	۴	۵	۶	۷	۸	۹	علمی (صحیح) بودن	
	۹	۸	۷	۶	۵	۴	۳	۲	۱	۲	۳	۴	۵	۶	۷	۸	۹	کاربردی (قابل اجرا) بودن	

جدول پنجم

معیار دوم	اولویت‌ها																	جهت مقایسه	معیار اول
	۹	۸	۷	۶	۵	۴	۳	۲	۱	۲	۳	۴	۵	۶	۷	۸	۹		
بهارستان مجلس، چالش‌ها و مسائل اولویت‌دار کشور	۹	۸	۷	۶	۵	۴	۳	۲	۱	۲	۳	۴	۵	۶	۷	۸	۹	به روز بودن	اولویت‌های پیشنهادی مرکز پژوهش‌های مجلس
	۹	۸	۷	۶	۵	۴	۳	۲	۱	۲	۳	۴	۵	۶	۷	۸	۹	علمی (صحیح) بودن	
	۹	۸	۷	۶	۵	۴	۳	۲	۱	۲	۳	۴	۵	۶	۷	۸	۹	کاربردی (قابل اجرا) بودن	
پرسشنامه نماینده	۹	۸	۷	۶	۵	۴	۳	۲	۱	۲	۳	۴	۵	۶	۷	۸	۹	به روز بودن	اولویت‌های پیشنهادی مرکز پژوهش‌های مجلس
	۹	۸	۷	۶	۵	۴	۳	۲	۱	۲	۳	۴	۵	۶	۷	۸	۹	علمی (صحیح) بودن	
	۹	۸	۷	۶	۵	۴	۳	۲	۱	۲	۳	۴	۵	۶	۷	۸	۹	کاربردی (قابل اجرا) بودن	
وبگاه معاونت قوانین و نظارت مجلس شورای اسلامی	۹	۸	۷	۶	۵	۴	۳	۲	۱	۲	۳	۴	۵	۶	۷	۸	۹	به روز بودن	اولویت‌های پیشنهادی مرکز پژوهش‌های مجلس
	۹	۸	۷	۶	۵	۴	۳	۲	۱	۲	۳	۴	۵	۶	۷	۸	۹	علمی (صحیح) بودن	



معیار دوم	اولویت‌ها																جهت مقایسه	معیار اول	
	۹	۸	۷	۶	۵	۴	۳	۲	۱	۲	۳	۴	۵	۶	۷	۸			۹
تحقیقات میدانی	۹	۸	۷	۶	۵	۴	۳	۲	۱	۲	۳	۴	۵	۶	۷	۸	۹	کاربردی (قابل اجرا) بودن	اولویت‌های پیشنهادی مرکز پژوهش‌های مجلس
	۹	۸	۷	۶	۵	۴	۳	۲	۱	۲	۳	۴	۵	۶	۷	۸	۹	به روز بودن	
	۹	۸	۷	۶	۵	۴	۳	۲	۱	۲	۳	۴	۵	۶	۷	۸	۹	علمی (صحیح) بودن	
افکارسنجی	۹	۸	۷	۶	۵	۴	۳	۲	۱	۲	۳	۴	۵	۶	۷	۸	۹	کاربردی (قابل اجرا) بودن	اولویت‌های پیشنهادی مرکز پژوهش‌های مجلس
	۹	۸	۷	۶	۵	۴	۳	۲	۱	۲	۳	۴	۵	۶	۷	۸	۹	به روز بودن	
	۹	۸	۷	۶	۵	۴	۳	۲	۱	۲	۳	۴	۵	۶	۷	۸	۹	علمی (صحیح) بودن	
فضای مجازی	۹	۸	۷	۶	۵	۴	۳	۲	۱	۲	۳	۴	۵	۶	۷	۸	۹	کاربردی (قابل اجرا) بودن	اولویت‌های پیشنهادی مرکز پژوهش‌های مجلس
	۹	۸	۷	۶	۵	۴	۳	۲	۱	۲	۳	۴	۵	۶	۷	۸	۹	به روز بودن	
	۹	۸	۷	۶	۵	۴	۳	۲	۱	۲	۳	۴	۵	۶	۷	۸	۹	علمی (صحیح) بودن	

جدول ششم

معیار دوم	اولویت‌ها																جهت مقایسه	معیار اول	
	۹	۸	۷	۶	۵	۴	۳	۲	۱	۲	۳	۴	۵	۶	۷	۸			۹
پرسشنامه نماینده	۹	۸	۷	۶	۵	۴	۳	۲	۱	۲	۳	۴	۵	۶	۷	۸	۹	به روز بودن	بهارستان مجلس، چالش‌ها و مسائل اولویت‌دار کشور
	۹	۸	۷	۶	۵	۴	۳	۲	۱	۲	۳	۴	۵	۶	۷	۸	۹	علمی (صحیح) بودن	
	۹	۸	۷	۶	۵	۴	۳	۲	۱	۲	۳	۴	۵	۶	۷	۸	۹	کاربردی (قابل اجرا) بودن	
وبگاه معاونت قوانین و نظارت مجلس شورای اسلامی	۹	۸	۷	۶	۵	۴	۳	۲	۱	۲	۳	۴	۵	۶	۷	۸	۹	به روز بودن	بهارستان مجلس، چالش‌ها و مسائل اولویت‌دار کشور
	۹	۸	۷	۶	۵	۴	۳	۲	۱	۲	۳	۴	۵	۶	۷	۸	۹	علمی (صحیح) بودن	
	۹	۸	۷	۶	۵	۴	۳	۲	۱	۲	۳	۴	۵	۶	۷	۸	۹	کاربردی (قابل اجرا) بودن	
تحقیقات میدانی	۹	۸	۷	۶	۵	۴	۳	۲	۱	۲	۳	۴	۵	۶	۷	۸	۹	به روز بودن	بهارستان مجلس، چالش‌ها و مسائل اولویت‌دار کشور
	۹	۸	۷	۶	۵	۴	۳	۲	۱	۲	۳	۴	۵	۶	۷	۸	۹	علمی (صحیح) بودن	
	۹	۸	۷	۶	۵	۴	۳	۲	۱	۲	۳	۴	۵	۶	۷	۸	۹	کاربردی (قابل اجرا) بودن	
افکارسنجی	۹	۸	۷	۶	۵	۴	۳	۲	۱	۲	۳	۴	۵	۶	۷	۸	۹	به روز بودن	بهارستان مجلس، چالش‌ها و مسائل اولویت‌دار کشور
	۹	۸	۷	۶	۵	۴	۳	۲	۱	۲	۳	۴	۵	۶	۷	۸	۹	علمی (صحیح) بودن	
	۹	۸	۷	۶	۵	۴	۳	۲	۱	۲	۳	۴	۵	۶	۷	۸	۹	کاربردی (قابل اجرا) بودن	

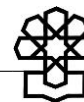
معیار اول	جهت مقایسه	اولویت‌ها																	معیار دوم	
بهارستان مجلس، چالش‌ها و مسائل اولویت‌دار کشور	به روز بودن	۱	۲	۳	۴	۵	۶	۷	۸	۹	۱	۲	۳	۴	۵	۶	۷	۸	۹	فضای مجازی
	علمی (صحیح) بودن	۱	۲	۳	۴	۵	۶	۷	۸	۹	۱	۲	۳	۴	۵	۶	۷	۸	۹	
	کاربردی (قابل اجرا) بودن	۱	۲	۳	۴	۵	۶	۷	۸	۹	۱	۲	۳	۴	۵	۶	۷	۸	۹	

جدول هفتم

معیار اول	جهت مقایسه	اولویت‌ها																	معیار دوم	
پرسشنامه نماینده	به روز بودن	۱	۲	۳	۴	۵	۶	۷	۸	۹	۱	۲	۳	۴	۵	۶	۷	۸	۹	وبگاه معاونت قوانین و نظارت مجلس شورای اسلامی
	علمی (صحیح) بودن	۱	۲	۳	۴	۵	۶	۷	۸	۹	۱	۲	۳	۴	۵	۶	۷	۸	۹	
	کاربردی (قابل اجرا) بودن	۱	۲	۳	۴	۵	۶	۷	۸	۹	۱	۲	۳	۴	۵	۶	۷	۸	۹	
پرسشنامه نماینده	به روز بودن	۱	۲	۳	۴	۵	۶	۷	۸	۹	۱	۲	۳	۴	۵	۶	۷	۸	۹	تحقیقات میدانی
	علمی (صحیح) بودن	۱	۲	۳	۴	۵	۶	۷	۸	۹	۱	۲	۳	۴	۵	۶	۷	۸	۹	
	کاربردی (قابل اجرا) بودن	۱	۲	۳	۴	۵	۶	۷	۸	۹	۱	۲	۳	۴	۵	۶	۷	۸	۹	
پرسشنامه نماینده	به روز بودن	۱	۲	۳	۴	۵	۶	۷	۸	۹	۱	۲	۳	۴	۵	۶	۷	۸	۹	افکارسنجی
	علمی (صحیح) بودن	۱	۲	۳	۴	۵	۶	۷	۸	۹	۱	۲	۳	۴	۵	۶	۷	۸	۹	
	کاربردی (قابل اجرا) بودن	۱	۲	۳	۴	۵	۶	۷	۸	۹	۱	۲	۳	۴	۵	۶	۷	۸	۹	
پرسشنامه نماینده	به روز بودن	۱	۲	۳	۴	۵	۶	۷	۸	۹	۱	۲	۳	۴	۵	۶	۷	۸	۹	فضای مجازی
	علمی (صحیح) بودن	۱	۲	۳	۴	۵	۶	۷	۸	۹	۱	۲	۳	۴	۵	۶	۷	۸	۹	
	کاربردی (قابل اجرا) بودن	۱	۲	۳	۴	۵	۶	۷	۸	۹	۱	۲	۳	۴	۵	۶	۷	۸	۹	

جدول هشتم

معیار اول	جهت مقایسه	اولویت‌ها																	معیار دوم	
وبگاه معاونت قوانین و نظارت مجلس شورای اسلامی	به روز بودن	۱	۲	۳	۴	۵	۶	۷	۸	۹	۱	۲	۳	۴	۵	۶	۷	۸	۹	تحقیقات میدانی
	علمی (صحیح) بودن	۱	۲	۳	۴	۵	۶	۷	۸	۹	۱	۲	۳	۴	۵	۶	۷	۸	۹	
	کاربردی (قابل اجرا) بودن	۱	۲	۳	۴	۵	۶	۷	۸	۹	۱	۲	۳	۴	۵	۶	۷	۸	۹	



افکارسنجی	۹	۸	۷	۶	۵	۴	۳	۲	۱	۲	۳	۴	۵	۶	۷	۸	۹	به روز بودن	وبگاه معاونت قوانین و نظارت مجلس شورای اسلامی
	۹	۸	۷	۶	۵	۴	۳	۲	۱	۲	۳	۴	۵	۶	۷	۸	۹	علمی (صحیح) بودن	
	۹	۸	۷	۶	۵	۴	۳	۲	۱	۲	۳	۴	۵	۶	۷	۸	۹	کاربردی (قابل اجرا) بودن	
فضای مجازی	۹	۸	۷	۶	۵	۴	۳	۲	۱	۲	۳	۴	۵	۶	۷	۸	۹	به روز بودن	وبگاه معاونت قوانین و نظارت مجلس شورای اسلامی
	۹	۸	۷	۶	۵	۴	۳	۲	۱	۲	۳	۴	۵	۶	۷	۸	۹	علمی (صحیح) بودن	
	۹	۸	۷	۶	۵	۴	۳	۲	۱	۲	۳	۴	۵	۶	۷	۸	۹	کاربردی (قابل اجرا) بودن	

جدول نهم

معیار دوم	اولویت‌ها																	جهت مقایسه	معیار اول
افکارسنجی	۹	۸	۷	۶	۵	۴	۳	۲	۱	۲	۳	۴	۵	۶	۷	۸	۹	به روز بودن	تحقیقات میدانی
	۹	۸	۷	۶	۵	۴	۳	۲	۱	۲	۳	۴	۵	۶	۷	۸	۹	علمی (صحیح) بودن	
	۹	۸	۷	۶	۵	۴	۳	۲	۱	۲	۳	۴	۵	۶	۷	۸	۹	کاربردی (قابل اجرا) بودن	
فضای مجازی	۹	۸	۷	۶	۵	۴	۳	۲	۱	۲	۳	۴	۵	۶	۷	۸	۹	به روز بودن	تحقیقات میدانی
	۹	۸	۷	۶	۵	۴	۳	۲	۱	۲	۳	۴	۵	۶	۷	۸	۹	علمی (صحیح) بودن	
	۹	۸	۷	۶	۵	۴	۳	۲	۱	۲	۳	۴	۵	۶	۷	۸	۹	کاربردی (قابل اجرا) بودن	

جدول دهم

معیار دوم	اولویت‌ها																	جهت مقایسه	معیار اول
فضای مجازی	۹	۸	۷	۶	۵	۴	۳	۲	۱	۲	۳	۴	۵	۶	۷	۸	۹	به روز بودن	افکارسنجی
	۹	۸	۷	۶	۵	۴	۳	۲	۱	۲	۳	۴	۵	۶	۷	۸	۹	علمی (صحیح) بودن	
	۹	۸	۷	۶	۵	۴	۳	۲	۱	۲	۳	۴	۵	۶	۷	۸	۹	کاربردی (قابل اجرا) بودن	

در شیوه سوم [۳۳۳] پیوست شماره (۷): مشخصات تفصیلی مخاطبان پرسشنامه

مشخصات جامعه آماری:

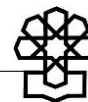
جامعه آماری پژوهش حاضر ۳۴ نفر از متخصصین و فعالین در حوزه‌های مرتبط در سطح کشور می‌باشد که در بررسی ویژگی‌های پاسخ دهندگان بر (جنس، تجربه کاری، میزان تحصیلات و سمت فعلی) پرداخته شده است.

تقسیم‌بندی بر اساس جنس

با توجه به یافته‌های پژوهش در جدول زیر، حدود ۸۸،۲۳ درصد پاسخ دهندگان را مردان و ۱۱،۷۶ درصد پاسخ دهندگان را بانوان تشکیل داده‌اند.

جدول شماره (۴۵): جامعه آماری به تفکیک جنسیت

ردیف	جنس	تعداد	درصد فراوانی	فراوانی تجمعی
۱	مرد	۳۰	۸۸،۲۳	۸۸،۲۳
۲	زن	۴	۱۱،۷۶	۱۰۰
۳	جمع	۳۴	۱۰۰	



تقسیم‌بندی بر حسب تحصیلات

بر اساس بررسی‌های پژوهش، ۱۷,۶۵ درصد جامعه آماری دارای تحصیلات کارشناسی ارشد و ۸۲,۳۵ درصد دارای تحصیلات دکتری می‌باشند.

جدول شماره (۴۶): میزان تحصیلات جامعه آماری

ردیف	تحصیلات	تعداد	درصد فراوانی	فراوانی تجمعی
۱	کارشناس ارشد	۶	۱۷,۶۵	۱۷,۶۵
۲	دکتری	۲۸	۸۲,۳۵	۱۰۰
	جمع	۳۴	۱۰۰	



مرکز پژوهش‌ها
مجلس شورای اسلامی

شماره مسلسل: ۱۷۶۴۹

شناسنامه گزارش

عنوان گزارش: شناسایی و اولویت‌بندی مشکلات حوزه‌های انتخابیه مبتنی بر اسناد ۱. استان آذربایجان شرقی

نام دفتر: اداره کل حوزه ریاست، روابط عمومی و امور بین‌الملل (اداره بازرسی)
تهیه و تدوین کنندگان: حسن عبدالله‌زاده، محمد مهدی نجفی علمی، فریبا یوسفیان، مرتضی غلامرضایی تلک‌آبادی، امیر حسین نوروزی شاهتوری
ناظر علمی: داود گودرزی
همکاران: آذر نوری، مراد دلالت

واژه‌های کلیدی:

۱. مشکلات،
۲. مجلس شورای اسلامی،
۳. رتبه‌بندی،
۴. حوزه‌های انتخابیه،
۵. AHP
۶. استان آذربایجان شرقی،
۷. کمیسیون‌های مجلس شورای اسلامی



تاریخ انتشار: ۱۴۰۰/۵/۲۰