

**شناسایی و اولویت‌بندی مشکلات حوزه‌های
انتخابیه مبتنی بر اسناد
۱۱. استان خراسان رضوی**

اداره کل حوزه ریاست، روابط عمومی و امور بین‌الملل
(اداره بازرسی)

کد موضوعی: ۳۵۰
شماره مسلسل: ۱۷۶۵۹
مردادماه ۱۴۰۰

به نام خدا

فهرست مطالب

۱.....	چکیده
۲.....	مقدمه
۵.....	۱. معرفی اجمالی استان
۶.....	۱-۱. امور زیربنایی و تولیدی
۹.....	۱-۲. مالی، بازرگانی و بودجه
۱۰.....	۱-۳. اجتماعی و فرهنگی
۱۲.....	۲. اولویت‌بندی مشکلات در استان
۱۲.....	۲-۱. رتبه‌بندی مشکلات در استان بر اساس گستردگی (شیوه اول)
۱۹.....	۲-۲. رتبه‌بندی مشکلات در استان بر اساس تکرار در اسناد (شیوه دوم)
۲۴.....	۲-۳. رتبه‌بندی مشکلات در استان بر اساس تکرار و اهمیت اسناد (شیوه سوم)
۳۰.....	نتیجه‌گیری
۳۱.....	پیوست‌ها
۳۱.....	پیوست شماره (۱): راهنمای تفصیلی کدگذاری مسائل و مشکلات
۳۴.....	پیوست شماره (۲): احصای مشکلات حوزه انتخابیه در اسناد مختلف
۵۶.....	پیوست شماره (۳): رتبه‌بندی مشکلات در حوزه‌های انتخابیه (شیوه دوم)
۶۸.....	پیوست شماره (۴): رتبه‌بندی مشکلات در حوزه انتخابیه (شیوه سوم)
۸۰.....	پیوست شماره (۵): توضیحات اسناد مورد استفاده در شیوه دوم و سوم
۸۲.....	پیوست شماره (۶): نمونه پرسشنامه روش سلسله مراتبی، در شیوه دوم و سوم
۹۱.....	پیوست شماره (۷): مشخصات تفصیلی مخاطبان پرسشنامه AHP در شیوه سوم



شناسایی و اولویت‌بندی مشکلات حوزه‌های انتخابیه مبتنی بر اسناد ۱۱. استان خراسان رضوی

چکیده

مجلس شورای اسلامی حسب وظایف قانونی‌اش می‌تواند اثرات قابل توجهی بر امور مختلف کشور داشته باشد. بر اساس ماده ۷۲ آیین‌نامه داخلی مجلس شورای اسلامی، یکی از این وظایف حل مشکلات حوزه‌های انتخابیه است. بر این اساس شناسایی و اولویت‌بندی مشکلات و میزان تأثیرگذاری آن‌ها در حوزه‌های انتخابیه و استان برای نمایندگان از اهمیت ویژه‌ای برخوردار است. در پژوهش حاضر ضمن معرفی اجمالی استان خراسان رضوی، مشکلات مربوط به استان با سه شیوه به شرح زیر که هر یک تکمیل‌کننده شیوه قبلی است به تفکیک حوزه‌های انتخابیه و کل استان مبتنی بر اسناد موجود، شناسایی و سپس اولویت‌بندی شده است:

۱. اولویت‌های مشکلات استان بر مبنای «میزان فراوانی مشکلات» در سطح استان.
 ۲. اولویت‌های مشکلات استان بر مبنای «میزان فراوانی مشکلات» در اسناد.
 ۳. اولویت‌های مشکلات استان بر مبنای «اعتبار اسناد» با روش رتبه‌بندی سلسله‌مراتبی (AHP) و وزن‌دهی اسناد مورد استفاده با استفاده از نرم‌افزار اکسپرت چویس (EXPERTCHOICE)، که شیوه‌ای جامع‌تر از شیوه‌های اول و دوم می‌باشد.
- بعد از رتبه‌بندی مسائل و مشکلات از طریق سه شیوه بیان‌شده، می‌توان بیان کرد که سه مشکل اول استان، در هر سه شیوه به طور کلی تا حد زیادی مشابه است و تنها اختلافات کمی در سهم مشکلات مشاهده می‌شود. این سه مشکل به ترتیب اهمیت در شیوه سوم (شیوه جامع) عبارتند از:

۱. کم‌آبی (حوزه کشاورزی)؛
 ۲. کمبود صنایع تبدیلی و تکمیلی محصولات کشاورزی؛
 ۳. کمبود امکانات بهداشتی و درمانی.
- دسته‌بندی کلان مشکلات در هر سه شیوه، به ترتیب اهمیت عبارتند از:
۱. مشکلات مربوط به امور زیربنایی و تولیدی؛
 ۲. مشکلات اجتماعی-فرهنگی؛
 ۳. و در رتبه آخر مشکلات بخش مالی، بازرگانی و بودجه.

نقش کمیسیون‌ها در خصوص مشکلات استان در هر سه شیوه تنها با تفاوت اندکی، مشابه است، بدین جهت بر اساس ارزیابی این پژوهش، رتبه کمیسیون‌ها در ارتباط با نقش آن‌ها در خصوص مشکلات استان در شیوه سوم به ترتیب عبارت است از: کمیسیون کشاورزی، کمیسیون عمران و کمیسیون فرهنگی. به عبارت دیگر می‌توان گفت که رتبه‌بندی فراوانی مشکلات در استان نسبت به رتبه‌بندی مشکلات بر اساس اهمیت در استان و همچنین رتبه‌بندی بر اساس اهمیت وزنی در استان مشابه بوده و نتایج تقریباً یکسانی را نشان می‌دهند.

مقدمه

مجلس شورای اسلامی با توجه به جایگاهش - که در رأس امور است - می‌تواند اثرات بسیار قابل توجهی بر امور مختلف داشته باشد. علاوه بر وظیفه قانونگذاری در امور کلان و ملی که می‌تواند کشور را به صورت عمومی متحول نماید، وفق ماده ۱۷۲ آیین‌نامه داخلی مجلس، ملزوماتی برای نمایندگان به منظور رسیدگی و حل مستقیم مشکلات حوزه انتخابیه در نظر گرفته شده است. بی‌تردید پس از شناسایی مشکلات، اولویت‌بندی مشکلات پیش از رسیدگی و حل آن‌ها و میزان تاثیرگذاری مشکلات در حوزه‌های انتخابیه و استان برای نمایندگان از اهمیت ویژه‌ای برخوردار است.

از این منظر اولویت‌بندی مشکلات مهم و تأثیرگذار در هر حوزه انتخابیه و استان - که عموماً مختص به حوزه‌های انتخابیه - است، می‌تواند اثرات قابل توجهی را در سیاست‌گذاری مناسب و بهبود وضع معیشت مردم و جلب رضایت نسبی آنان از نمایندگان مجلس شورای اسلامی داشته باشد.

در این پژوهش، مرکز پژوهش‌های مجلس شورای اسلامی با بهره‌گیری از پژوهش‌های انجام شده (سند آمایش استان، سند توسعه شهرستان، گزارش مرکز بررسی‌های استراتژیک ریاست جمهوری،

۱. ماده (۷۲) - در راستای ایفای هرچه بهتر وظیفه نمایندگی، همچنین حفظ شأن و منزلت مجلس و جایگاه حقیقی نمایندگان، هیأت رئیسه می‌تواند به منظور برقراری ارتباط مؤثر (دیداری، شنیداری، مکتوب) نمایندگان با موکلین و نمایندگان دستگاه‌های اجرایی و نهادهای رسمی و غیررسمی در مرکز و حوزه انتخابیه با اختصاص فضای فیزیکی مناسب (دفاتر کار و ملاقات عمومی) هرگونه امکانات سخت‌افزاری و نرم‌افزاری مورد نیاز را در شأن نظام جمهوری اسلامی فراهم نماید. اعتبارات مورد نیاز در بودجه سالانه مجلس پیش‌بینی می‌شود.

تبصره - در هر دوره مجلس، نمایندگان می‌توانند حداکثر پنج نفر از کارکنان یا کارشناسان دستگاه‌های مشمول ماده (۵) قانون مدیریت خدمات کشوری را برای به‌کارگیری در دفتر ارتباطات مردمی جهت امور مشاوره‌ای، اداری و خدماتی از دستگاه ذیربط درخواست نمایند. در این صورت با هماهنگی دستگاه مبدأ، درخواست مأموریت افراد مورد نظر معمول و شخص یا اشخاص مزبور به دفتر ارتباط مردمی نماینده، مأمور می‌شوند.

حقوق، مزایا، حق مأموریت و اضافه‌کار این مأموران طبق قوانین و مقررات مربوطه برعهده دستگاه مأمورکننده می‌باشد و میزان اضافه‌کار تا سقف مصوب اداره مربوطه و مأموریت ماهیانه و مرخصی استفاده شده توسط رئیس‌دفتر نماینده به دستگاه ذیربط اعلام می‌شود. افزایش کلیه حقوق قانونی این مأموران از جمله ارتقاء، افزایش حقوق سنواتی، افزایش گروه و رتبه و سایر موارد مشابه در دوران مأموریت این افراد همانند سایر کارکنان دستگاه ذیربط می‌باشد.

تعداد افراد مورد نیاز هر حوزه انتخابیه با توجه به تعداد نمایندگان، تعداد شهر و روستا، جمعیت و وسعت، شرایط اقلیمی و جغرافیایی و سایر قابلیت‌های هر حوزه توسط کمیسیون آیین‌نامه داخلی مجلس تعیین می‌شود. پس از اعلام پایان مأموریت، دستگاه ذیربط موظف است این افراد را حداقل در پست سازمانی قبل از مأموریت و یا پست هم‌تراز به‌کار گیرد.

این مصوبه نافذ تبصره (۳) ماده (۲) قانون استخدامی کارکنان مجلس شورای اسلامی مصوب ۱۳۷۲/۸/۲۳ مجلس شورای اسلامی نمی‌باشد. (منبع: https://rc.majlis.ir/fa/content/interior_rule)



وبگاه معاونت قوانین و نظارت مجلس شورای اسلامی و تحقیقات میدانی انجام شده توسط سایر نهادها و رسانه‌ها و همچنین دریافت برخی اسناد مربوط با برخی نهادهای مرتبط^۱، به شناسایی اولویت‌های مشکلات حوزه‌های انتخابیه در استان خراسان رضوی اقدام کرده که به سه شیوه استخراج گردیده است. این گزارش به دلیل مجلس محور بودن و مخاطبان خاص آن که نمایندگان محترم می‌باشند در مقایسه با اسناد و گزارش‌های موجود از نقطه نظر کارکرد و بهره‌برداری متفاوت می‌باشد. به عبارت دیگر گزارش حاضر برای آگاهی بخشی نسبت به رتبه‌بندی مشکلات در حوزه انتخابیه و استان مورد نظر تدوین گردیده است. همچنین همانگونه که در بالا نیز بیان گردید، در این گزارش علاوه بر استناد به اسناد موجود در سازمان‌ها، نهادها، بصورت میدانی و حضور در حوزه‌ها از طریق شبکه‌های استانی و نیز مصاحبه از همه اقشار به‌ویژه نخبگان (که نهایتاً به صورت یک سند استخراج شده است)، مشکلات راجع به حوزه‌های انتخابیه و در نهایت استان، جمع‌آوری شده است.

روش‌شناسی اصلی مطالعه، توصیفی-تحلیلی مبتنی بر مشکلات و چالش‌های استان‌ها به تفکیک حوزه‌های انتخابیه بوده و در گروه تحقیقات توسعه‌ای-کاربردی قرار می‌گیرد. ابزار گردآوری اطلاعات اسنادی به روش کتابخانه‌ای، در کنار استفاده از نظرات نخبگانی و مدیریتی و تحقیقات میدانی از طریق پرسشنامه و مصاحبه می‌باشد. در تحقیقات میدانی بالغ بر ۲۷۰ نفر از پرسشگران برای جمع‌آوری اطلاعات مشارکت داشتند. البته همانگونه که به تفصیل بیان می‌گردد در این مطالعه در شیوه سوم از روش رتبه‌بندی سلسله‌مراتبی^۲ نیز استفاده گردیده است.

از نکات قابل توجه در این پژوهش، استفاده از کدگذاری برای مشکلات بوده که بر اساس وظایف کمیسیون‌های مجلس شورای اسلامی طراحی شده و جداول مربوط به آن و همچنین توضیحات تفصیلی، در پیوست اول آمده است. این کدگذاری به منظور بهبود تقسیم‌بندی و ایجاد چارچوب صحیح و نظم‌دهی برای تقسیم‌بندی و همچنین به منظور جلوگیری از احصای مشکلات نامربوط در یک دسته و یا جلوگیری از دسته‌بندی‌های نامتعارف و فراوان می‌باشد. همچنین یکی از مزیت‌های اصلی این کدگذاری این است که مشکلات بر اساس وظایف کمیسیون‌های مختلف نیز دسته‌بندی و وظایف هر کمیسیون در زمینه رسیدگی به آن‌ها مشخص شده است.

در جداول تفصیلی، انواع تقسیم‌بندی‌های مربوط به کدگذاری نشان داده شده است. بر این اساس و در نهایت هر مشکل دارای یک کد یکتا خواهد بود که نشان‌دهنده یک مشکل خاص می‌باشد. یکی

۱. شایان ذکر است یکی از منابع دیگر این تحقیق استفاده از نظرات نمایندگان محترم بوده است اما به علت عدم پاسخ همه نمایندگان محترم به پرسشنامه‌های ارسال شده از طرف مرکز پژوهش‌های مجلس شورای اسلامی، موارد ارسالی در پاورقی مربوط به مشکلات حوزه‌های انتخابیه در پیوست دوم بیان گردیده است در این رابطه جناب آقای علی‌اصغر عنایتی و جناب آقای بهروز محبی نجم‌آبادی نمایندگان محترم حوزه انتخابیه «سبزوار، جغتای، جوبین، داورزن، خوشاب و ششتمد» در این استان به این پرسشنامه پاسخ داده‌اند.

دیگر از خصوصیات کدها این است که از طریق آن می‌توان بخش کلان، زیر بخش کلان، بخش‌های متناظر با وظایف کمیسیون و زیربخش‌های این موارد را به راحتی تقسیم‌بندی و شناسایی کرد. در ادامه، ابتدا معرفی اجمالی از استان در سه بخش کلان (زیربنایی و تولیدی؛ مالی، بازرگانی و بودجه؛ و فرهنگی و اجتماعی) با استفاده از منابع موجود انجام، سپس اولویت‌بندی مشکلات با استفاده از سه شیوه پیش‌گفته آغاز می‌شود.

در شیوه اول شناسایی مشکلات مندرج در اسناد، با استفاده از تکرار مشکلات در شهرستان‌ها، مشکلات در سطوح حوزه‌های انتخابیه و استان اولویت‌بندی شده است. در شیوه دوم که می‌توان از آن به‌عنوان شیوه‌ای کامل‌تر از شیوه اول تعبیر نمود، مشکلات شناسایی شده بر اساس اینکه در چه تعداد از اسناد موجود ذکر شده، در سطوح حوزه‌های انتخابیه و استان اولویت‌بندی گردیده است.

شیوه سوم در گزارش حاضر، در حقیقت ارتقاء یافته شیوه‌های اول و دوم است. به عبارت دیگر در این شیوه، برخلاف شیوه قبلی که اسناد دارای وزن یکسان بودند، اسناد مورد استفاده، دیگر دارای وزن یکسان نبوده و توسط نخبگان مورد ارزیابی و وزن‌دهی قرار گرفتند. ابتدا جمع‌آوری اطلاعات با استفاده از پرسشنامه انجام شده، سپس با روش رتبه‌بندی سلسله‌مراتبی^۱ و با کمک نرم‌افزار اکسپرت چویس^۲ به وزن‌دهی اسناد پرداخته شده و در آخر با استفاده از این اوزان، مشکلات شناسایی شده در سطوح حوزه‌های انتخابیه و استان اولویت‌بندی شده است. این رتبه‌بندی به صورت ضرب اوزان در تعداد تکرار مشکلات در اسناد، موجب رتبه‌بندی مشکلات در حوزه‌های انتخابیه و استان می‌شود.

این گزارش در مقایسه با اسناد و گزارش‌های موجود از نقطه نظر کارکرد و بهره‌برداری متفاوت می‌باشد و تحقیقات مشابه در این زمینه مشاهده نشده است.

قابل ذکر است اگر چه تمرکز این گزارش بر حوزه‌های انتخابیه و استان است، اما در نهایت با تجمیع گزارش همه استان‌ها، هدف این است تا حدودی اولویت‌بندی مشکلات کشور در عرصه حوزه‌های انتخابیه مبتنی بر مشکلات شناسایی شده در استان‌ها ارائه شود. در این زمینه مشکلات مشترک می‌تواند از نگاه ملی و کلان، توسط کمیسیون‌های مربوطه مجلس شورای اسلامی مطرح و بررسی گردد و با حذف مشکلات مشترک، مشکلات مختص هر استان جهت تمرکز نمایندگان و ذی‌نفعان بر آن‌ها به صورت دقیق‌تر مشخص خواهد شد.

1. Analytical Hierarchy process(AHP)

2. Expert Choice



۱. معرفی اجمالی استان

استان خراسان رضوی بخشی از استان پهناور خراسان است که با مصوبه دولت در سال ۱۳۸۳ و پس از تقسیم خراسان به سه قسمت شمالی، رضوی و جنوبی ایجاد شده است. این استان در سال ۱۳۹۷ بیش از ۱۱۶ هزار کیلومتر مربع وسعت داشته که بین مدار جغرافیایی ۳۳ درجه و ۵۲ دقیقه تا ۳۷ درجه و ۴۲ دقیقه عرض شمالی از خط استوا و ۵۶ درجه و ۱۹ دقیقه تا ۶۱ درجه و ۱۶ دقیقه طول شرقی از نصف‌النهار گرینویچ قرار گرفته است. استان خراسان رضوی از شمال و شمال شرقی به طول حدود ۵۳۱ کیلومتر دارای مرز مشترک با کشور ترکمنستان و از سمت شرق ۳۰۲ کیلومتر مرز مشترک با کشور افغانستان دارد و از لحاظ مرزهای داخلی از شمال غربی با استان خراسان شمالی، از جنوب و جنوب غربی با استان خراسان جنوبی و از غرب به استان سمنان محدود شده است. ارتفاعات خراسان رضوی را می‌توان به ارتفاعات شمالی و جنوبی تفکیک کرد. ارتفاعات شمال خراسان رضوی عموماً شرقی - غربی هستند، حال آن که ارتفاعات جنوب، امتداد شمالی - جنوبی دارند. بلندترین نقطه استان، قله بینالود در ۳۶۱۵ متری و پست‌ترین نقطه استان در دشت سرخس با ارتفاع ۲۹۹ متر از سطح دریا واقع شده است.^۱ استان خراسان رضوی به مرکزیت مشهد به سبب وسعت زیاد از نظر شرایط طبیعی بسیار متنوع و هر یک از نواحی مختلف آن دارای ویژگی‌های خاصی است. این استان از نظر بارندگی و رطوبت دارای بارندگی نسبی و متوسط می‌باشد.^۲

استان خراسان رضوی پنجمین استان بزرگ کشور است که با افغانستان ۶۱۹ کیلومتر مرز مشترک دارد. این استان از ۳۳ شهرستان، ۷۹ بخش، ۱۷۵ دهستان و ۸۱ شهر تشکیل شده است. استان خراسان رضوی با جمعیت ۶,۴۳۴,۵۰۱ نفر دوازده حوزه انتخابیه و دارای هیجده نماینده در مجلس شورای اسلامی است. مشهد و کلات با جمعیت ۳۴۰۸۸۹۷ نفر، تربت‌جام و تایباد با جمعیت ۳۸۵۲۳۵ نفر، تربت‌حیدریه و مهولات با جمعیت ۲۷۶۰۳۵ نفر، چناران و بینالود با جمعیت ۲۲۴۶۵۳ نفر، خواف و ورشتخوار با جمعیت ۱۹۹۶۰۴ نفر، قوچان با جمعیت ۲۲۲۶۸۵۹ نفر، گناباد و بجستان با جمعیت ۱۱۹۹۶۰ نفر، فریمان و سرخس با جمعیت ۱۹۶۵۲۰ نفر، نیشابور، فیروزه و زبرخان با جمعیت ۴۸۹۳۱۹ نفر، درگز با جمعیت ۷۲۳۵۵ نفر، سبزوار، جغتای، جوین، داورزن، خوشاب و ششتمد با جمعیت ۴۶۹۰۶۵ نفر، کاشمر، خلیل‌آباد، بردسکن و کوه‌سرخ با جمعیت ۲۹۵۹۹۶ نفر، دوازده حوزه انتخابیه استان را تشکیل می‌دهند.^۳ تقسیمات این استان در شکل زیر به تفکیک نشان داده شده است:

۱. سالنامه آماری استان خراسان رضوی، ۱۳۹۷، ۱-سرزمین و آب و هوا، ص: ۲۷-۲۸

2. <https://meidoun.ir/home/landuseitem/۲۲>

۳. سند آمایش استان خراسان رضوی، سازمان مدیریت و برنامه ریزی کشور



مأخذ: مرکز آمار ایران.

۱-۱. امور زیربنایی و تولیدی

از نظر تعداد روستاهای گازرسانی شده در سال ۱۳۹۵ استان خراسان رضوی دارای رتبه ۵ است. در این شاخص استان گیلان دارای رتبه اول است. از نظر تعداد شهرهای گازرسانی شده استان خراسان رضوی دارای رتبه ۴ است. در این شاخص استان سیستان و بلوچستان با یک شهر گازرسانی شده دارای رتبه آخر است. از نظر تعداد انشعاب گاز موجود، استان دارای رتبه ۳ و استان‌های تهران و هرمزگان به ترتیب رتبه‌های اول و آخر را به خود اختصاص داده‌اند. از نظر تعداد مصرف‌کنندگان گاز طبیعی استان دارای رتبه ۲ است.^۱

۱. رتبه بندی استان‌های کشور بر اساس برخی شاخص‌های آماری سال ۱۳۹۵، ۱۳۹۸؛ سازمان مدیریت و برنامه‌ریزی استان آذربایجان غربی، معاونت توسعه و برنامه‌ریزی، ص: ۱۴۲-۱۵۲ (شایان ذکر است که این منبع برای همه استان‌ها مورد استفاده قرار گرفته است).



در سال ۱۳۹۷ تعداد جوازهای تأسیس صادر شده در استان توسط اداره کل صنعت، معدن و تجارت برای ایجاد کارگاه صنعتی ۱۶۷۱ مجوز بوده که کاهش ۶/۷ درصدی را نسبت به سال قبل دارا بوده است. همچنین در سال ۱۳۹۷ تعداد ۳۸۳ پروانه بهره‌برداری توسط اداره کل صنعت، معدن و تجارت در استان صادر شده که نسبت به سال قبل افزایش ۲۵/۵ درصدی داشته است. میزان اشتغال ایجاد شده توسط کارگاه‌های صنعتی بر اساس پروانه‌های بهره‌برداری صادر شده توسط اداره کل صنعت، معدن و تجارت در سال ۱۳۹۷، ۹۶۲۲ نفر بوده که نسبت به سال قبل افزایش ۱۱/۳ درصدی را دارا بوده است. در سال ۱۳۹۶، ۲۱۶۴ کارگاه صنعتی دارای ده نفر کارکن و بیشتر با ۱۱۳۶۵۳ نفر شاغل وجود داشته است که به ترتیب نسبت به سال قبل، ۱/۳ درصد و ۰/۳۸ درصد افزایش داشته است. مالکیت حدود ۹۹/۸ درصد از این کارگاه‌ها به بخش خصوصی و ۰/۲ درصد به بخش عمومی تعلق داشته است. همچنین از این تعداد شاغل ۳۱/۶ درصد در کارگاه‌های دارای ۱۰ تا ۴۹ نفر کارکن، ۱۱/۵ درصد در کارگاه‌های دارای ۵۰ تا ۹۹ نفر کارکن و ۵۶/۸ درصد در کارگاه‌های دارای ۱۰۰ نفر کارکن و بیشتر مشغول به کار بوده‌اند. در سال ۱۳۹۶، میزان سرمایه‌گذاری در کارگاه‌های صنعتی دارای ده نفر کارکن و بیشتر، بیش از ۱۶۶۶۴ میلیارد ریال بوده است که نسبت به سال قبل ۸۴/۹ درصد افزایش داشته است. در همین سال، ارزش افزوده فعالیت صنعتی کارگاه‌های صنعتی دارای ده نفر کارکن و بیشتر، بیش از ۷۷۸۲۶ میلیارد ریال بوده که نسبت به سال قبل ۲۸/۸ درصد افزایش داشته است. از این میزان ارزش افزوده ۳۱/۴ درصد مربوط به تولید فرآورده‌های غذایی، انواع آشامیدنی‌ها و فرآورده‌های توتون و تنباکو، ۱۱/۶ درصد مربوط به تولید و سایل نقلیه موتوری، تریلر و نیم تریلر، ۱۰/۱ درصد مربوط به تولید فلزات پایه، ۹/۷ درصد مربوط به تولید سایر فرآورده‌های معدنی غیر فلزی و ۷/۱ درصد مربوط به تولید تجهیزات برقی بوده است. ارقام فوق نشان می‌دهد که پنج فعالیت مذکور ۶۹/۹ درصد ارزش افزوده فعالیت‌های صنعتی را به خود اختصاص داده است.^۱

از لحاظ تعداد کارگاه‌های صنعتی دارای ده نفر کارکن و بیشتر و تعداد شاغلان این کارگاه‌ها در سال ۱۳۹۴، استان تهران دارای رتبه اول و استان ایلام با تعداد ۳۰ کارگاه صنعتی رتبه آخر است. استان خراسان رضوی از این نظر در رتبه ۳ قرار دارد. از نظر ارزش افزوده فعالیت‌های صنعتی کارگاه‌های صنعتی دارای ده نفر کارکن و بیشتر نیز استان تهران دارای رتبه اول و استان خراسان رضوی دارای رتبه ۱۱ بوده و استان‌های کهگیلویه و بویراحمد و ایلام به ترتیب آخرین رتبه‌ها را به خود اختصاص داده‌اند. از نظر تعداد جواز تأسیس صادر شده توسط وزارت صنایع و معادن در سال ۱۳۹۵، استان خراسان رضوی دارای رتبه ۲ است و استان‌های یزد و خراسان شمالی در رتبه‌های اول و آخر قرار گرفته‌اند.^۲ از مزیت‌های صنعتی

۱. سالنامه آماری استان خراسان رضوی، ۱۳۹۷، ۸-صنعت، ص: ۲۲۷

۲. رتبه‌بندی استان‌های کشور بر اساس برخی شاخص‌های آماری سال ۱۳۹۵، ۱۳۹۸؛ سازمان مدیریت و برنامه‌ریزی استان آذربایجان غربی، معاونت توسعه و برنامه‌ریزی، ص: ۱۵۵-۱۶۰ (شایان ذکر است که این منبع برای همه استان‌ها مورد استفاده قرار گرفته است).

استان، مزیت در توسعه فعالیت‌های معدنی در بخش فلزات آهنی و غیرآهنی و مواد معدنی شیمیایی، مزیت در ایجاد واحدهای صنایع تبدیلی و تکمیلی لبنی و وابسته به دامپروری، مزیت در ایجاد واحدهای صنایع تبدیلی و تکمیلی مرتبط با محصول زعفران (بسته بندی و ...)، و مزیت نسبی در ایجاد واحدهای فرآوری کرم ابریشم و صنایع تبدیلی وابسته آن می‌باشد.^۱

براساس نتایج طرح آمارگیری از معادن فعال استان در سال ۱۳۹۶ تعداد ۳۹۸ معدن در حال بهره‌برداری در استان وجود داشته است. نتایج بدست آمده نشان می‌دهد، مجموعاً ۵۷۰۵ نفر در این معادن به کار اشتغال داشته‌اند که تعداد شاغلان نسبت به سال قبل ۴ درصد افزایش یافته است. در همین سال ارزش تولیدات معادن بالغ بر ۴۶۱۸ میلیارد ریال بوده است که در بین فعالیت‌های مختلف معادن سنگ آهن، شن و ماسه و سنگ آهک به ترتیب با ۳۱۳۴، ۳۴۳ و ۲۷۲ میلیارد ریال بالاترین ارزش تولیدات سالانه را داشته‌اند. ارزش افزوده حاصل از فعالیت معادن در حال بهره‌برداری استان در سال ۱۳۹۶ بالغ بر ۳۴۷۸ میلیارد ریال بوده است که معادن سنگ آهن، شن و ماسه و سنگ آهک به ترتیب با ۲۴۴۰، ۲۵۲ و ۱۴۱ میلیارد ریال دارای بالاترین میزان ارزش افزوده بوده‌اند. مجموع ارزش افزوده این معادن بیش از ۸۱ درصد از کل ارزش افزوده این بخش را به خود اختصاص داده است. در سال ۱۳۹۶ بیش از ۶۰۹ میلیارد ریال سرمایه‌گذاری جدید انجام شده است که بیش از ۷۵ درصد مربوط به ماشین آلات، ابزار و وسایل کار بادوام و تجهیزات اداری و ۹/۵ درصد مربوط به وسایل نقلیه و ۸/۲ درصد مربوط به توسعه و اکتشاف بوده است.^۲ از لحاظ تعداد معادن در حال بهره‌برداری در سال ۱۳۹۴، استان خراسان رضوی با ۹،۰۵ درصد نسبت به کل کشور رتبه ۲ و استان البرز با ۴۶ درصد پایین‌ترین رتبه را دارا است. از نظر تعداد شاغلان در معادن، استان کرمان دارای بیشترین درصد و استان چهارمحال و بختیاری کمترین درصد را دارا است. در این شاخص، استان دارای رتبه ۷ است. در زمینه ارزش تولیدات مواد معدنی، استان دارای رتبه ۶ است. در این شاخص استان کرمان دارای رتبه اول و استان اردبیل دارای رتبه آخر است.^۳

در سال ۱۳۹۷ مقدار تولید آبی‌پروری حدود ۱۰/۷ هزار تن گزارش شده است که حدود ۲/۳ هزار تن به مزارع پرورش ماهی گرمابی و ۷/۸ هزار تن به مزارع پرورش ماهی سردابی تعلق داشته است. در سرشماری عمومی کشاورزی ۱۳۹۳، تعداد بهره‌بردار در سطح استان شناسایی و فهرست شده است که برای ۷۴۵ بهره‌بردار به دلایل مختلف، امکان تکمیل پرسشنامه فراهم نشده است. آمارهای این نشریه، اطلاعات بهره‌برداران بدون پرسشنامه را در برنمی‌گیرد. بر اساس نتایج این سرشماری، اراضی

1. <https://meidoun.ir/home/landuseitem/۲۲>

۲. سالنامه آماری استان خراسان رضوی، ۱۳۹۷، ۶-معدن، ص: ۲۹۲

۳. رتبه بندی استان‌های کشور بر اساس برخی شاخص‌های آماری سال ۱۳۹۵، ۱۳۹۸؛ سازمان مدیریت و برنامه‌ریزی استان آذربایجان غربی، معاونت توسعه و برنامه‌ریزی، ص: ۱۲۲-۱۲۵



کشاورزی استان بیش از ۱۴۶۰ هزار هکتار است. این اراضی توسط ۲۶۷ هزار بهره‌بردار کشاورزی با زمین، مورد استفاده در فعالیت‌های زراعت و باغداری است و سهم هر بهره‌بردار به طور متوسط ۵/۴۷ هکتار می‌باشد. از کل اراضی کشاورزی استان ۵۴/۹۵ درصد، اراضی کشاورزی آبی، با میانگین ۳/۴۸ هکتار برای هر بهره‌بردار دارای اراضی آبی و مابقی اراضی کشاورزی دیم با میانگین ۸/۴ هکتار برای هر بهره‌بردار دارای اراضی دیم است. تعداد ۶۷۴ بهره‌بردار کشاورزی با گلخانه‌هایی به مساحت ۱۴۶ هکتار به فعالیت کشت محصولات گلخانه‌ای نظیر گل و گیاهان زینتی و انواع محصولات سالانه و دائمی مشغول بوده‌اند. بر اساس نتایج این سرشماری بیش از ۸۰ هزار بهره‌بردار به پرورش طیور به روش سنتی، ۱۴۳۳ بهره‌بردار به پرورش زنبور عسل و ۱۶۳۱ بهره‌بردار به پرورش کرم ابریشم مشغول بوده‌اند. در سال ۱۳۹۶ بیش از ۳۴ هزار از بهره‌بردارهای کشاورزی استان دارای فعالیت پرورش گاو و گوساله بودند که تعداد گاو و گوساله در این بهره‌بردارها حدود ۲۶۰ هزار رأس بوده است.^۱ از مزیت‌های استان در حوزه کشاورزی، مزیت نسبی در تولید محصولات باغی به ترتیب شامل پسته، بادام دیم و انگور آبی، تولید و صادرات محصول زعفران، مزیت نسبی در دامداری و دامپروری، مزیت در توسعه و کشت گلخانه‌ای و مزیت نسبی در آبی‌ریزی است.^۲

۲-۱. مالی، بازرگانی و بودجه

در سال ۱۳۹۷ سهم بخش‌های اقتصادی غیردولتی از مانده تسهیلات اعطایی بانک‌ها (براساس اطلاعات ۱۰ بانک پاسخگو) شامل بخش کشاورزی ۱۷ درصد، بخش مسکن و ساختمان ۱۳ درصد، بخش صنعت و معدن ۲۳ درصد و بخش خدمات، بازرگانی و متفرقه ۴۷ درصد بوده است. بیشترین میزان حق بیمه عاید شده در سال ۱۳۹۷ (براساس اطلاعات ۴ شرکت بیمه منتخب) در سه رشته شخص ثالث و مازاد ۷/۹ هزار میلیارد ریال، زندگی (عمر) ۱/۵ هزار میلیارد ریال و درمان ۱/۳ هزار میلیارد ریال بوده است. همچنین در این سال در صد خسارت واقع شده به حق بیمه عاید شده حدود ۷۰/۵ درصد بوده است.^۳ استان از نظر نسبت تسهیلات اعطایی بانک‌ها به سپرده بانکی (در صد) در سال ۱۳۹۸، دارای رتبه ۲۶ در کشور بوده است، نرخ رشد سپرده‌های بانکی (در صد) و نسبت خودپرداز به جمعیت نیز در استان نسبت به کشور به ترتیب دارای رتبه‌های ۲۸ و ۲۰ می‌باشد. همچنین رتبه استان از ارزش کل معاملات بورس اوراق بهادار تهران (در صد) ۵ و استان از نظر حق بیمه سرانه در سال ۱۳۹۷ دارای رتبه ۸ بوده است.^۴

قرار داشتن بارگاه مقدس امام رضا (ع) در خراسان رضوی و همچنین مجاورت با کشورهای ترکمنستان و افغانستان و رواج گردشگری دینی باعث رونق فعالیت‌های بازرگانی شده است. این استان به دلیل

۱. سالنامه آماری استان خراسان رضوی، ۱۳۹۷، ۵-کشاورزی، جنگلداری و شیلات، ص: ۲۴۵
2. <https://meidoun.ir/home/landuseitem/22>

۳. سالنامه آماری استان خراسان رضوی، ۱۳۹۷، ۱۴-بازارهای مالی، ص: ۵۶۲
۴. جایگاه اقتصادی، اجتماعی و فرهنگی استان‌های کشور ۹۸-۱۳۹۴، بازارهای مالی، مرکز آمار ایران

وابستگی‌های دیرین با استان‌های خراسان شمالی و جنوبی، هنوز هم مرکزیت اقتصادی و اجتماعی خود را نسبت به این دو استان حفظ کرده است و متناسب با مزیت‌های طبیعی و منطقه‌ای خود دارای کسب و کارهای فعالی بوده که بخش قابل توجهی از اشتغال منطقه را در خود جای داده است.^۱ این استان در سال ۱۳۹۶، بر اساس آخرین آمار منتشر شده، در عملکرد اعتبارات هزینه‌ای (جاری) و عمرانی دستگاه‌های اجرایی از محل درآمد عمومی، به ترتیب دارای رتبه ۳ و ۵ بوده است. همچنین استان در ارتباط با سهم درآمدهای مالیاتی به تولید ناخالص داخلی آن استان (۱۳۹۵)، دارای رتبه ۱۶ می‌باشد. هر چه میزان رتبه استان در این سهم بالاتر باشد، یعنی این سهم پایین‌تر بوده و سهم مالیات نسبت به تولیدی آن استان کمتر است. در ارتباط با درصد تحقق پرداخت‌های جاری استان دارای رتبه ۱۶ و همچنین استان در شاخص سهم استان‌ها از درآمدهای مالیاتی دولت نیز دارای رتبه ۸ می‌باشد.^۲

۳-۱. اجتماعی و فرهنگی

به منظور قضاوت در ارتباط با وضعیت اجتماعی هر استان، می‌توان به برخی شاخص‌های هر استان استناد نمود. نزدیکی رتبه استان در هر شاخص به رتبه اول، نشان‌دهنده بالاتر بودن آن شاخص در استان می‌باشد. در همین راستا استان خراسان رضوی از نظر تعداد پرونده‌های تشکیل شده در مورد اقدام به خودکشی دارای رتبه ۸ در کشور، تعداد پرونده‌های تشکیل شده در مورد قتل دارای رتبه ۶ در کشور و تعداد دستگیرشدگان انواع سرقت‌ها دارای رتبه ۲ در کشور و نهایتاً تعداد دستگیرشدگان در ارتباط با مواد مخدر کشف شده دارای رتبه ۹ در کشور می‌باشد.^۳ استان خراسان رضوی در زمینه میزان تولید برنامه‌های رادیویی و تلویزیونی به ترتیب در سال ۱۳۹۷ در بین ۳۱ استان، دارای رتبه‌های ۲ و ۵ می‌باشد. در زمینه عناوین کتاب‌های منتشر شده نیز استان دارای رتبه ۳ می‌باشد. در زمینه توزیع کتابخانه‌های عمومی در سطح استان دارای رتبه ۲۵ است. در زمینه توزیع موسسات فرهنگی-هنری چند منظوره فعال در سطح استان نیز دارای رتبه ۱۲ می‌باشد.^۴

لازم به ذکر است استان‌های تهران و خراسان رضوی از نظر تعداد کل دانش‌آموزان، رتبه اول و دوم و استان ایلام رتبه آخر را به خود اختصاص داده‌اند که در این شاخص، استان خراسان رضوی رتبه ۲ را به خود اختصاص داده است. استان خراسان رضوی از لحاظ تعداد کارکنان آموزشی (معلم) رتبه ۲ و از نظر تعداد دانش‌آموزان استثنایی، رتبه ۲ را به خود اختصاص داده است. از لحاظ تعداد قبول‌شدگان سازمان نهضت سوادآموزی در سال ۱۳۹۴ استان سیستان و بلوچستان با بیشترین درصد نسبت به کل

1. <https://meidoun.ir/home/landuseitem/۲۲>

۲. جایگاه اقتصادی، اجتماعی و فرهنگی استان‌های کشور ۹۸-۱۳۹۴، بودجه دولت، مرکز آمار ایران
 ۳. رتبه‌بندی استان‌های کشور بر اساس برخی شاخص‌های آماری سال ۱۳۹۵، ۱۳۹۸؛ سازمان مدیریت و برنامه‌ریزی استان آذربایجان غربی، معاونت توسعه و برنامه‌ریزی، ص: ۲۷۲-۲۸۱
 ۴. جایگاه اقتصادی، اجتماعی و فرهنگی استان‌های کشور ۹۸-۱۳۹۴، مرکز آمار ایران



کشور در رتبه اول قرار گرفته و استان خراسان رضوی رتبه ۴ را به خود اختصاص داده است. در شاخص تعداد دانش‌آموختگان دانشگاه‌ها و مراکز آموزش عالی، استان‌های تهران و اصفهان به ترتیب دارای رتبه اول و دوم بوده و استان خراسان رضوی رتبه ۳ را به خود اختصاص داده است؛ استان خراسان جنوبی و استان ایلام نیز دارای رتبه‌های آخر هستند.^۱

در سال ۱۳۹۷، ۳۳۵۵ نفر پزشک، ۲۱۷۲۱ نفر پیراپزشک در دانشگاه‌های علوم پزشکی و خدمات بهداشتی و درمانی استان شاغل بوده‌اند. از تعداد پزشکان شاغل در این سال ۱۱۴۴ نفر پزشک عمومی، ۱۲۶۷ نفر پزشک متخصص، ۲۲۴ نفر دندانپزشک، ۱۶۷ نفر داروساز، ۸ نفر دکترای علوم آزمایشگاهی، ۱۹۶ نفر پزشک فوق تخصص و ۳۴۹ نفر نیز دکترای تخصصی داشته‌اند. در سال ۱۳۹۷ تعداد کل بیمارستان‌های استان ۶۷ بیمارستان بوده است، که از این تعداد ۵۱ بیمارستان (۷۶ درصد) به بخش دولتی و ۱۶ بیمارستان (۲۴ درصد) به بخش غیردولتی تعلق داشته‌اند. در این سال تعداد کل تخت‌های ثابت بیمارستانی ۱۲۷۴۳ تخت بوده که از این تعداد ۹۲۶۸ (۷۲/۷ درصد) آن تخت فعال بوده‌اند، همچنین سرانه تخت‌های بیمارستانی فعال در استان به ازاء هر صد هزار نفر جمعیت ۱۳۹ تخت بوده است. در سال ۱۳۹۷ تعداد ۶۸۸ مرکز بهداشتی و درمانی، ۴۲۵ پایگاه بهداشت و ۱۴۲۰ خانه بهداشت فعال در سطح استان وجود داشته است. همچنین در این سال ۴۳۷ آزمایشگاه تشخیص طبی، ۱۰۶۲ داروخانه فعال، ۲۲۵ پایگاه اورژانس پیش بیمارستانی در استان وجود داشته است.^۲


در شاخص تعداد کارکنان شاغل در دانشگاه علوم پزشکی، استان‌های تهران و کهگیلویه و بویراحمد به ترتیب رتبه اول و آخر را به خود اختصاص داده‌اند و استان خراسان رضوی نیز در رتبه ۳ می‌باشد. از نظر تعداد مؤسسه درمانی فعال (بیمارستان‌های فعال)، استان‌های تهران و فارس در رتبه اول و دوم هستند. استان چهارمحال و بختیاری و کهگیلویه و بویراحمد آخرین رتبه را به خود اختصاص داده‌اند و استان خراسان رضوی نیز در رتبه ۳ قرار گرفته است. از نظر تعداد مراکز بهداشتی و درمانی، استان فارس در رتبه اول و استان خراسان رضوی در رتبه ۲ قرار دارد. از نظر تعداد خانه‌های بهداشت فعال، استان خراسان رضوی بیشترین و استان قم کمترین خانه بهداشت را به خود اختصاص داده است. استان خراسان رضوی در این شاخص، رتبه ۱ را به خود اختصاص داده است.^۳

۱. رتبه‌بندی استان‌های کشور بر اساس برخی شاخص‌های آماری سال ۱۳۹۵، ۱۳۹۸؛ سازمان مدیریت و برنامه‌ریزی استان آذربایجان غربی، معاونت توسعه و برنامه‌ریزی، ص: ۲۲۸-۲۰۹
۲. سالنامه آماری استان خراسان رضوی، ۱۳۹۷، ۱۸-بهداشت و درمان، ص: ۷۶۷-۷۶۴
۳. رتبه‌بندی استان‌های کشور بر اساس برخی شاخص‌های آماری سال ۱۳۹۵، ۱۳۹۸؛ سازمان مدیریت و برنامه‌ریزی استان آذربایجان غربی، معاونت توسعه و برنامه‌ریزی، ص: ۳۴۱-۳۳۳

۲. اولویت‌بندی مشکلات در استان**۲-۱. رتبه‌بندی مشکلات در استان بر اساس گستردگی (شیوه اول)**

در این شیوه اطلاعات ناشی از اسناد موجود، مورد استناد و بهره‌برداری قرار گرفته و مشکلات حوزه‌های انتخابیه و استان پس از شناسایی، در سطوح حوزه‌های انتخابیه و استان مبتنی بر فراوانی شهرهای مواجه با مشکل اولویت‌بندی می‌گردد (توضیحات مشروح این منابع در پیوست پنجم آمده است). به علت حجم بالای جداول از بیان تفصیلی این شیوه و جزئیات آن در این بخش خودداری و نتایج تلخیصی آن در استان به صورت یک جدول ارائه می‌گردد. شایان ذکر است در ارزیابی نهایی، برخی کدهای مشابه در جدول زیر ادغام و تحلیل‌های مورد نیاز انجام می‌گردد.^۱

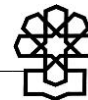
۱. این شیوه نمایش به علت جامعیت حداکثری در نمایش اطلاعات به صورت اولیه نشان داده شده است.



جدول ۱. احصا و رتبه‌بندی مشکلات حوزه‌های انتخابیه استان خراسان رضوی با استفاده از شیوه فراوانی مشکلات در شهرهای استان

رتبه	مساله	کد	مشهد کلات	ترتیب جا، م، تایید	ترتیب حیدر، ریه، مه‌ولات	چناران، بینالود	خواف، رشتخوار	قوچان، فاروج	بجست، ان، گناباد	فریمان، سرخس	نیشابور، فیروزه، زیرخان	دره گز	کاشمر، خلیل‌آباد، بردسکن، کوه‌سرخ	سبزووار، جغتای، جوین، داورزن، خوشاب، ششتمد	فراوانی حوزه	فراوانی شهر	ضریب اهمیت در استان	ضریب اهمیت پس از حذف موارد مشترک
۱	کم‌آبی (برداشت بی‌رویه از آبهای زیرزمینی)	۱۳۵۰۳		ترتیب، جام، تایید	ترتیب، حیدریه، مه‌ولات	چناران، بینالود	خواف، رشتخوار	قوچان، فاروج	بجست، ان	فریمان	نیشابور، فیروزه		کاشمر، خلیل‌آباد، بردسکن، کوه‌سرخ	جوین، داورزن، خوشاب	۱۰	۲۱	۱۱.۴۱	۱۵.۹۸
۲	کشت سنتی محصولات کشاورزی	۱۳۱۰۱	کلات		ترتیب، حیدریه، مه‌ولات	چناران	خواف، رشتخوار	قوچان	گناباد	فریمان	نیشابور، فیروزه	دره گز	بردسکن	جغتای، جوین	۱۱	۱۵	۸.۱۵	۸.۱۵
۳	کمبود امکانات بهداشتی و درمانی	۴۴۲۰۱	کلات	ترتیب، جام، تایید	ترتیب، حیدریه، مه‌ولات		خواف، رشتخوار			فریمان، سرخس	زیرخان	دره گز	کاشمر، کوه‌سرخ	خوشاب	۹	۱۵	۸.۱۵	۸.۶۹
۴	ضعف زیرساخت گردشگری	۴۲۳۰۱	مشهد، کلات	ترتیب، جام، تایید		چناران	خواف	قوچان، فاروج	گناباد	فریمان	نیشابور		کاشمر، کوه‌سرخ	سبزووار	۱۰	۱۴	۷.۶۱	۷.۶۰
۵	بیکاری- نبود زیرساخت مناسب جهت استفاده از ظرفیت صنایع و معادن	۲۱۲۰۱		تایید	ترتیب، حیدریه، مه‌ولات	چناران	خواف، رشتخوار		بجست، ان	فریمان، سرخس	فیروزه		سبزووار، داورزن، خوشاب	سبزووار، داورزن، خوشاب	۸	۱۳	۷.۰۷	۷.۰۶
۶	کمبود صنایع تبدیلی و تکمیلی محصولات کشاورزی	۱۳۱۰۶	کلات	تایید	ترتیب، حیدریه، مه‌ولات			قوچان، فاروج	بجست، ان	سرخس			خلیل‌آباد، بردسکن	جغتای، جوین	۸	۱۲	۶.۵۲	۸.۱۵
۷	مواصلاتی و جاده‌ای	۱۴۴۰۱	مشهد	ترتیب، جام، تایید		چناران	خواف			فریمان	دره گز		خلیل‌آباد، کوه‌سرخ	سبزووار، جوین	۸	۱۱	۵.۹۸	۵.۹۷

ردیف	مساله	کد	مشهد کلات	ترتیب جا، م، تایید	ترتیب حیدریه، مهولات	چناران بینالود	خواف، رشتخوار	قوچان، فاروج	بجست، ان، گناباد	فریمان، سرخس	نیشابور، فیروزه، زیرخان	دره گز	سبزوار، جغتای، جوین، داورزن، خوشاب، ششتمد	کاشمر، خلیل آباد، بردسکن، کوه سرخ	فراوانی حوزه	فراوانی شهر	ضریب اهمیت در استان	ضریب اهمیت بیش از حد، موارد مشترک
۸	کاهش مراتع به دلیل عدم تعادل دام و مرتع	۱۳۷۰۱	کلات		مهولات		خواف	قوچان		فریمان، سرخس		دره گز	سبزوار، داورزن		۷	۹	۴۸۹	۴۸۹
۹	کمبود فضاهای فرهنگی و ورزشی و تفریحی	۴۲۲۰۱			مهولات					فریمان، سرخس	فیروزه	دره گز	سبزوار، جغتای، داورزن	خلیل آباد	۶	۹	۴۸۹	۴۸۹
۱۰	حاشیه نشینی و کاهش امنیت اجتماعی	۴۱۱۰۳	مشهد	تایید	حیدریه						نیشابور		سبزوار، خوشاب	کاشمر	۶	۷	۳۸۰	۳۸۰
۱۱	ضعف زیرساخت شهری	۱۴۱۰۱	مشهد		حیدریه	بینالود			گناباد				سبزوار		۵	۵	۲۷۲	۵۴۳
۱۲	بافت فرسوده شهری	۱۴۱۰۴	کلات		مهولات		خواف							خلیل آباد	۴	۴	۲۱۷	۲۱۷
۱۳	ضعف در سیستم دفع فاضلاب و پسماند	۱۴۱۰۱			حیدریه		خواف	چناران			نیشابور				۴	۴	۲۱۷	۵۴۳
۱۴	کمبود امکانات و فضاهای آموزشی	۴۳۱۰۵					خواف						جغتای، خوشاب	بردسکن	۳	۴	۲۱۷	۲۷۱
۱۵	آلودگی محیط زیست، ناشی از گرد و غبار و ریزگردها	۱۳۶۰۱	مشهد				خواف			سرخس					۳	۳	۱۶۳	۱۶۳
۱۶	ضعف در شبکه اینترنت و تلفن همراه	۱۲۳۰۳					رشتخوار						جغتای، جوین		۲	۳	۱۶۳	۱۶۳
۱۷	نبود زیرساخت مناسب جهت نگهداری و ذخیره آب	۱۳۵۰۳	کلات									دره گز			۲	۲	۱۰۹	۱۵۰۹۸

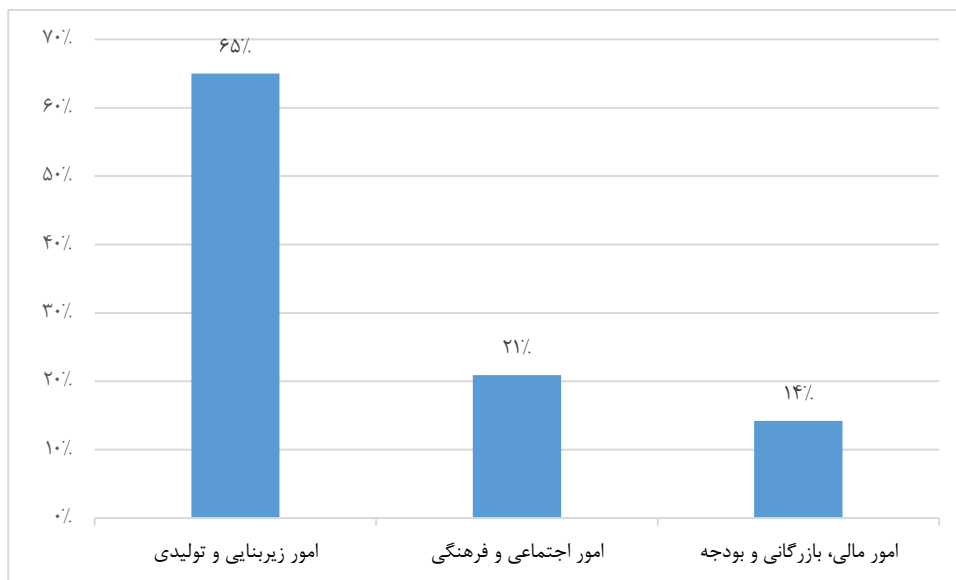


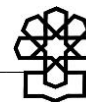
ردیف	مساله	کد	مشهد کلات	ترتیب اولی، تایید	ترتیب حیدریه، مهولات	چناران بینالود	خواف، رشتخوار	قوچان، فاروج	بجست، ان، گناباد	فریمان، سرخس	نیشابور، فیروزه، زیرخان	دره گز	سبزوار، جغتای، جوین، داورزن، خوشاب، ششتمد	کاشمر، خلیل آباد، بردسکن، کوه سرخ	فراوانی حوزه	فراوانی شهر	ضریب اهمیت در استان	ضریب اهمیت پس از حذف موارد مشترک
۱۸	ساخت و ساز غیرمجاز در بستر و حریم رودخانه ها	۱۳۷۰۳	کلات			چناران									۲	۲	۱۰۹	۱۰۸
۱۹	ضعف زیرساخت ریلی	۱۴۴۰۲					خواف						جغتای		۲	۲	۱۰۹	۱۰۸
۲۰	هم‌مرزی با کشورهای همسایه و رواج ناامنی	۲۱۴۰۱					خواف	قوچان							۲	۲	۱۰۹	۳۸۰
۲۱	نبود شبکه گازرسانی	۱۱۳۰۲					رشتخوار							کاشمر	۲	۲	۱۰۹	۱۰۸
۲۲	افت ولتاژ برق	۱۱۲۰۱						قوچان						کاشمر	۲	۲	۱۰۹	۱۶۳
۲۳	عدم واگذاری مسکن مهر	۱۴۳۰۱						قوچان			نیشابور				۲	۲	۱۰۹	۱۶۳
۲۴	واردات اجناس زیارتی از قبیل جانماز، عطر، پرچم از کشور چین	۲۱۴۰۱	مشهد												۱	۱	۰۵۴	۳۸۰
۲۵	عدم استقبال از بازارچه مرزی دوغارون	۲۱۴۰۱	مشهد												۱	۱	۰۵۴	۳۸۰
۲۶	استقرار نامناسب فعالیتهای اقتصادی در مجاورت شهر مشهد	۱۴۱۰۱	مشهد												۱	۱	۰۵۴	۵۴۳
۲۷	عدم تکمیل پل خوارزم و پل دره حسن احمد	۱۴۱۰۳	کلات												۱	۱	۰۵۴	۱۰۸

ردیف	مساله	کد	مشهد کلات	ترتیب جا، م، تایید	ترتیب حید، ریه، مهولات	چناران بینالود	خواف، رشتخوار	قوچان، فاروج	بجست، ان، گناباد	فریمان، سرخس	نیشابور، فیروزه، زیرخان	دره گز	سبزوار، جغتای، جوین، داورزن، خوشاب، ششتمد	کاشمر، خلیل آباد، بردسکن، کوه سرخ	فراوانی حوزه	فراوانی شهر	ضریب اهمیت در استان	ضریب اهمیت بیش از حد، موارد مشترک
۲۸	ناتمام ماندن پروژه‌های عمرانی از جمله سدها	۱۳۵۰۲	کلات												۱	۱	۰.۵۴	۱.۰۸
۲۹	کمبود خدمات عمومی در محلات عشایرنشین	۱۱۲۰۱	کلات												۱	۱	۰.۵۴	۱.۶۳
۳۰	ناتمام ماندن ساختمان اداری شهرداری	۱۴۱۰۳	کلات												۱	۱	۰.۵۴	۱.۰۸
۳۱	پیشروی دیواره های رودخانه هریرود به سمت ایران و احتمال وقوع اختلافات مرزی	۲۱۴۰۱		تایید											۱	۱	۰.۵۴	۳.۸۰
۳۲	کمبود مراکز آموزش عالی	۴۳۱۰۵		تایید											۱	۱	۰.۵۴	۲.۷۱
۳۳	نبود سرمایه‌گذاری در زمینه محصول پسته	۱۳۱۰۶			مهولات										۱	۱	۰.۵۴	۸.۱۵
۳۴	عدم وجود کشتارگاه صنعتی و فرآوری محصولات دامی و طیور	۱۳۲۰۳				چناران									۱	۱	۰.۵۴	۰.۵۴
۳۵	سرانه پایین مراکز خدماتی از جمله	۴۴۲۰۱				چناران									۱	۱	۰.۵۴	۸.۶۹

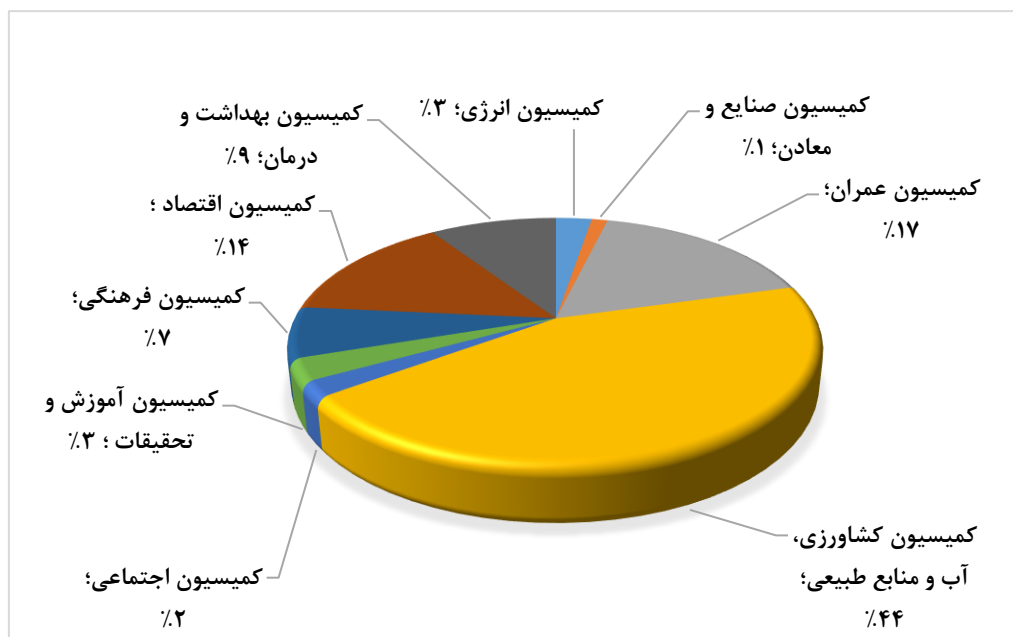
بررسی جدول شماره (۱) بیانگر آن است که عمده مشکلات استان، کم‌آبی (حوزه کشاورزی) با وزن ۱۵,۹۸ درصد، کمبود امکانات بهداشتی و درمانی با وزن ۸,۶۹ درصد و کشت سنتی محصولات کشاورزی با اهمیت ۸,۱۵ درصد سه مشکل اول و عمده استان را به خود اختصاص داده‌اند به گونه‌ای که فراوانی و به عبارت دیگر گستردگی این مشکلات در استان، حدود ۳۴ درصد از مشکلات را در بر گرفته است. همچنین در جدول بالا بقیه مشکلات نیز به ترتیب نشان داده شده است و از این نظر استان مورد تحلیل قرار گرفته است. در نمودار زیر مشکلات احصاء شده استان توسط منابع مختلف با استفاده از شاخه‌های اصلی و کلان دسته‌بندی می‌گردند. همچنین در نمودار بعدی نقش و سهم کمیسیون‌های مختلف مجلس شورای اسلامی در ارتباط با مشکلات مشخص گردیده است.

نمودار ۱. دسته‌بندی مشکلات استان در سه موضوع کلان بر اساس شیوه اول





نمودار شماره ۲. دسته‌بندی مشکلات استان نسبت به کمیسیون مربوطه بر اساس شیوه اول



با توجه به نمودارهای فوق می‌توان گفت عمده مشکلات این استان در دسته مشکلات زیربنایی و تولیدی با حدود ۶۵ درصد می‌باشند. رتبه بعدی مشکلات این استان مربوط به امور اجتماعی و فرهنگی است که سهم این دسته از مشکلات نیز برابر ۲۱ درصد است. مشکلات مربوط به امور مالی، بازرگانی و بودجه نیز با سهم ۱۴ درصد، رتبه آخر مشکلات این استان را تشکیل می‌دهد. همچنین با نگاهی به نقش کمیسیون‌ها در نمودار شماره (۲)، می‌توان گفت عمده مشکلات این استان مربوط به کمیسیون کشاورزی با سهم ۴۴ درصد و رتبه بعدی مربوط به کمیسیون عمران با سهم ۱۷ درصد و در نهایت رتبه سوم نیز مربوط به کمیسیون اقتصاد با سهم ۱۴ درصد می‌باشد.

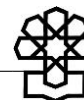
۲-۲. رتبه‌بندی مشکلات در استان بر اساس تکرار در اسناد (شیوه دوم)

در این شیوه که تکمیل‌کننده شیوه قبلی است، ابتدا به جستجوی مشکلات هر حوزه انتخابیه و استان در اسناد و منابع مختلفی که می‌توان از آنها بهره‌برداری نمود، پرداخته می‌شود. در مرحله بعد مشکلات، کدگذاری می‌شوند. این دو مرحله در بخش بعدی (۴-۲) نشان داده شده است. در مرحله سوم در هر حوزه انتخابیه میزان فراوانی مشکلات در آن حوزه بر اساس اسناد مختلف گردآوری و رتبه‌بندی شده است. اسناد مورد مطالعه در این شیوه و شیوه بعدی نیز همان اسناد مورد مطالعه شیوه اول است. نکته مهم در این بخش این است که با توجه به اینکه این مشکلات در جداول مختلف به تفکیک شهر آمده است، خود به خود مشکلاتی که در شهرهای مختلف نیز تکرار شده‌اند دارای اهمیت بیشتری خواهند بود. لذا در این مرحله

(رتبه‌بندی مشکلات در حوزه انتخابیه)، رتبه‌بندی مشکلات هم بر اساس تکرار مشکلات در شهرهای آن حوزه انتخابیه و هم بر اساس فراوانی مشکلات در اسناد مختلف بیان و در نهایت رتبه‌بندی شده است.^۱ در مرحله چهارم، همه رتبه‌بندی‌ها در استان تجمیع شده و مشکلات استان به همین شیوه رتبه‌بندی می‌گردد. در ابتدا مشکلات بر اساس حوزه‌های انتخابیه احصاء می‌شود و در رتبه‌بندی نهایی استانی؛ دیگر ستون‌های مربوط به شهرستان مربوطه که مسئله در آن وجود دارد، در این بخش وجود ندارد. چرا که ممکن است آن مسئله در چند شهرستان وجود داشته باشد، لذا منطقی وجود این ستون نفعی ندارد. به دلیل حجم بالای جداول مربوط به احصاء و رتبه‌بندی مشکلات، جداول مربوط به احصاء مشکلات در حوزه‌های انتخابیه و همچنین رتبه‌بندی آنها به ترتیب در پیوست‌های دوم و سوم آورده شده است و در نهایت جمع‌بندی نهایی و رتبه‌بندی بر اساس استان در این بخش نشان داده شده است.

نکته قابل ذکر این است که جدول نهایی استخراجی این بخش یکی از خروجی‌های اصلی این گزارش بوده و استناد به آن، با توجه به روند و فرآیند کار و همچنین استفاده از منابع مختلف آماری می‌تواند همواره مهم و مورد توجه و همچنین قابل قبول باشد. جدول زیر رتبه‌بندی نهایی مشکلات استان را به ترتیب اهمیت رتبه نشان می‌دهد:


۱. شیوه فنی کار در این روش و روش بعدی به این شکل است که در هر ستونی از اسناد موجود که مشکل مورد نظر وجود دارد عدد (۱) درج می‌گردد و بعد از تجمیع و در زمان رتبه‌بندی مجموع این اعداد در ستون آخری سمت چپ، نیز نشان داده می‌شود. بر این اساس برای مثال عدد (۴) در ستون‌های مربوط به اسناد مختلف، نشان می‌دهد که این مشکل در سند مورد نظر، در (۴) شهر تکرار شده است و برای مثال عدد ۱۴ در ستون مجموع (ستون سمت چپ)، نشان می‌دهد که مجموع تکرار مشکل در شش سند مورد نظر بعد از احتساب تکرار مشکلات در شهرها، برابر ۱۴ شده است.



جدول ۲. رتبه‌بندی نهایی مشکلات استان خراسان رضوی بر اساس اسناد مختلف مورد بررسی

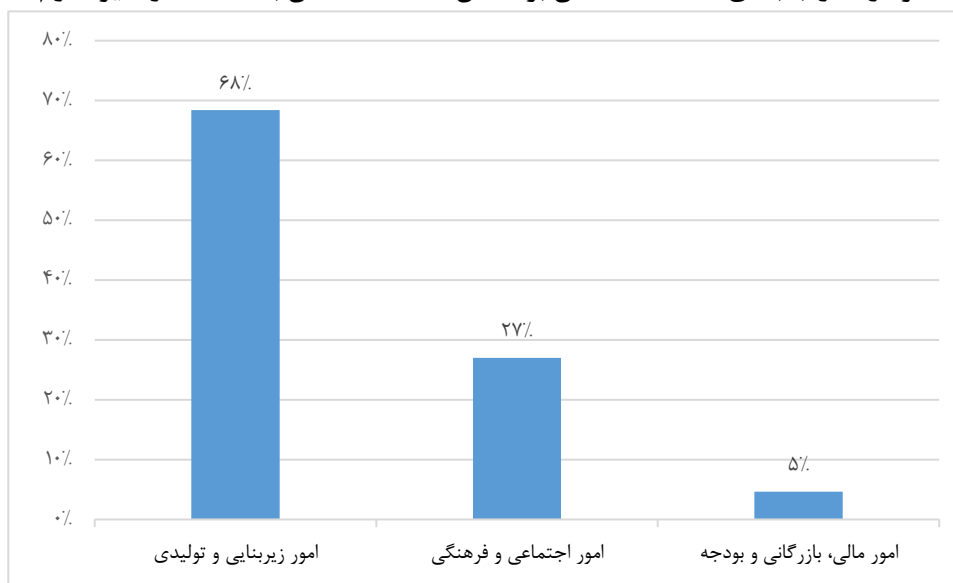
ردیف	مساله	کد	سند آمایش	سند توسعه شهرستان	گزارش مرکز بررسی‌های استراتژیک ریاست جمهوری	وبگاه معاونت قوانین و نظارت مجلس شورای اسلامی	تحقیقات میدانی ویژه	تحقیقات میدانی	تکرار در اسناد مختلف
۱	کم‌آبی (برداشت بی‌رویه از آب‌های زیرزمینی)	۱۳۵۰۳	۱۵	۱۶	۱۴	۶	۲۲	۳	۷۶
۲	کمبود صنایع تبدیلی و تکمیلی محصولات کشاورزی	۱۳۱۰۶	۱۱	۱۴	۱۱		۱	۳	۴۰
۳	کمبود امکانات بهداشتی و درمانی	۴۴۲۰۱	۸	۱۱	۷	۱		۴	۳۱
۴	مواصلاتی و جاده‌ای	۱۴۴۰۱	۷	۹	۷	۲		۵	۳۰
۵	ضعف زیرساخت گردشگری	۴۲۳۰۱	۶	۱۲	۶	۱		۱	۲۶
۶	کشت سنتی محصولات کشاورزی	۱۳۱۰۱	۱	۱۶	۲				۱۹
۷	روند رو به رشد حاشیه‌نشینی	۴۱۱۰۳	۴	۳	۴			۴	۱۵
۸	کمبود امکانات تفریحی و ورزشی جهت گذران اوقات فراغت	۴۲۲۰۱	۲	۶	۲	۱		۳	۱۴
۹	کمبود امکانات و فضاهای آموزشی	۴۳۱۰۵	۳	۴	۳				۱۰
۱۰	بافت فرسوده شهری	۱۴۱۰۴	۲	۵	۲			۱	۱۰
۱۱	ضعف امنیت، ناامنی و ناپایداری سیاسی به دلیل مرزی بودن	۲۱۴۰۱	۲	۲	۲		۲	۱	۹
۱۲	کاهش مراتع به دلیل عدم تعادل دام و مرتع	۱۳۷۰۱		۹					۹
۱۳	آلودگی محیط زیست، گرد و غبار و ریزگردها	۱۳۶۰۱	۲	۳	۲			۱	۸
۱۴	ضعف زیرساخت ریلی	۱۴۴۰۲	۲	۱	۲		۲		۷
۱۵	ضعف زیرساخت شهری	۱۴۱۰۲	۲	۲	۲			۱	۷
۱۶	ضعف در سیستم دفع فاضلاب شهری	۱۴۱۰۱	۱	۵	۱				۷
۱۷	نبود زیرساخت مناسب جهت استفاده از ظرفیت صنایع و معدنی	۱۲۱۰۲	۱	۲	۱		۱	۱	۶

تکرار در اسناد مختلف	تحقیقات میدانی	تحقیقات میدانی ویژه	وبگاه معاونت قوانین و نظارت مجلس شورای اسلامی	گزارش مرکز بررسی‌های استراتژیک ریاست جمهوری	سند توسعه شهرستان	سند آمایش	کد	مساله	ردیف
۵	۱			۲		۲	۱۴۳۰۱	نبود نظار بر بازار مسکن	۱۸
۵				۱	۳	۱	۱۲۳۰۳	ضعف در شبکه اینترنت و تلفن همراه	۱۹
۴	۱			۱	۱	۱	۲۱۲۰۱	بیکاری تحصیلکردگان دانشگاهی	۲۰
۴				۱	۲	۱	۱۲۱۰۱	بیکاری و مهاجرت	۲۱
۴				۲		۲	۱۱۲۰۱	افت ولتاژ برق	۲۲
۳				۱	۱	۱	۴۱۱۰۲	روند روبه رشد تکدیگری زنان و کودکان	۲۳
۳	۱				۲		۱۳۷۰۳	ساخت و ساز غیرمجاز در بستر و حریم رودخانه‌ها	۲۴
۳	۱			۱		۱	۱۱۳۰۲	نبود شبکه گازرسانی روستایی	۲۵
۲				۱		۱	۲۳۱۰۲	نبود شعبه‌های بانکی و ادارات	۲۶
۲		۱			۱		۲۱۴۰۲	عدم بهره‌برداری و استقبال از منطقه آزاد	۲۷
۲	۲						۱۴۱۰۳	ناتمام ماندن پروژه‌های شهری	۲۸
۲	۱				۱		۱۳۵۰۲	ناتمام ماندن پروژه‌های عمرانی از جمله سدها	۲۹
۲				۱		۱	۱۱۱۰۱	کمبود نفت سفید	۳۰
۱	۱						۱۴۲۰۲	کمبود خدمات عمومی در محلات عشایرنشین	۳۱
۱					۱		۱۳۲۰۴	عدم وجود کشتارگاه صنعتی و فرآوری محصولات دامی و طیور	۳۲

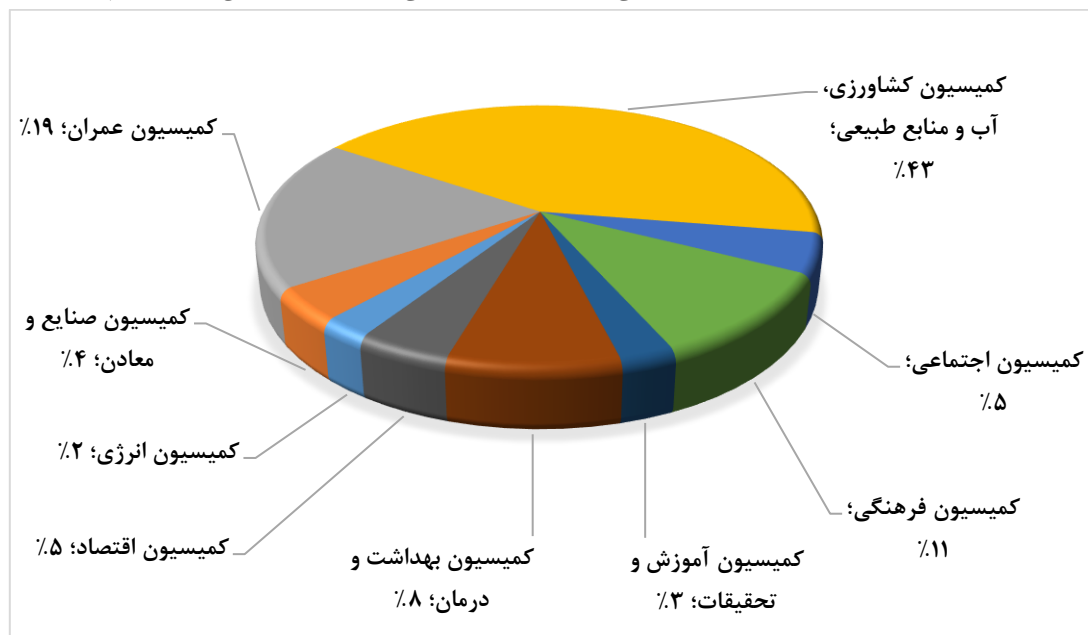


بعد از بررسی مشکلات استان با استفاده از شیوه دوم، می‌توان گفت سه مشکل عمده در استان که دارای بیشترین اهمیت هستند، عبارتند از: کم‌آبی (حوزه کشاورزی)، کمبود صنایع تبدیلی و تکمیلی محصولات کشاورزی و کمبود امکانات بهداشتی و درمانی. همچنین مجموع مشکلات این استان را نیز می‌توان با استفاده از نمودار شماره (۳) همانند بخش قبلی، در سه زیر بخش اصلی تقسیم‌بندی کرد. بر این اساس در حدود ۶۸ درصد مشکلات استان مربوط به امور زیربنایی و تولیدی و در رتبه اول، ۲۷ درصد از مشکلات مربوط به امور اجتماعی و فرهنگی و در رتبه دوم و ۵ درصد از مشکلات نیز مربوط به امور مالی، بازرگانی و بودجه است که در رتبه سوم قرار دارد. همچنین با بررسی مشکلات از نگاه کمیسیون‌های مربوطه در مجلس شورای اسلامی، همانگونه که در نمودار شماره (۴) آمده است، عمده مشکلات با حدود ۴۳ درصد مربوط به کمیسیون کشاورزی (رتبه اول)، ۱۹ درصد مشکلات مربوط به کمیسیون عمران (رتبه دوم) و ۱۱ درصد مشکلات مربوط به کمیسیون فرهنگی (رتبه سوم) می‌باشد. نمودارهای زیر موارد بیان شده را به وضوح نشان می‌دهند:

نمودار ۳. رتبه‌بندی مشکلات استان بر اساس سه شاخه کلان با استفاده از شیوه دوم



نمودار ۴. دسته‌بندی مشکلات استان نسبت به کمیسیون مربوطه بر اساس شیوه دوم




۳-۲. رتبه‌بندی مشکلات در استان بر اساس تکرار و اهمیت اسناد (شیوه سوم)

در این شیوه اسناد مختلف پس از جمع‌آوری بر اساس سه شاخص: به روز بودن، علمی بودن و کاربردی بودن از طریق پرسشنامه (پیوست ششم) و بر اساس روش «رتبه‌بندی سلسله مراتبی»^۱ یا AHP، طبقه‌بندی و رتبه‌بندی می‌گردند. این پرسشنامه به کارشناسان مرتبط با پژوهش (۳۴ نفر) ارائه و توسط آن‌ها تکمیل شده است. در نهایت پس از جمع‌آوری اطلاعات پرسشنامه، با استفاده از نرم‌افزار «اکسپرت چویس»^۲ اسناد وزن‌دهی و رتبه‌بندی می‌شوند. برای این منظور یک سلسله موارد شامل: هدف و معیار تشکیل شد که شامل ۳ معیار و ۱۰ گزینه بوده است.^۳ پس از اینکه مقایسه زوجی توسط کارشناسان آشنا به مشکلات انجام شد ضریب اهمیت هریک با میزان ناسازگاری ۰/۰۳ (کمتر از ۰/۱ قابل اعتماد است) به دست آمد. لذا با توجه به این مقدار می‌توان بر نتایج این رتبه‌بندی بر اساس روش AHP اعتماد کرده و آن‌ها را در مرحله بعدی به کار گرفت. لازم به ذکر است مشخصات مخاطبان به صورت اجمالی در پیوست شماره (۷) بیان گردیده است. در مرحله بعدی اوزان هر سند استخراج شده در فراوانی مشکلات ذکر شده در اسناد مورد نظر (به تفکیک هر سند)، ضرب گردیده و

۱. Analytical Hierarchy process (AHP)

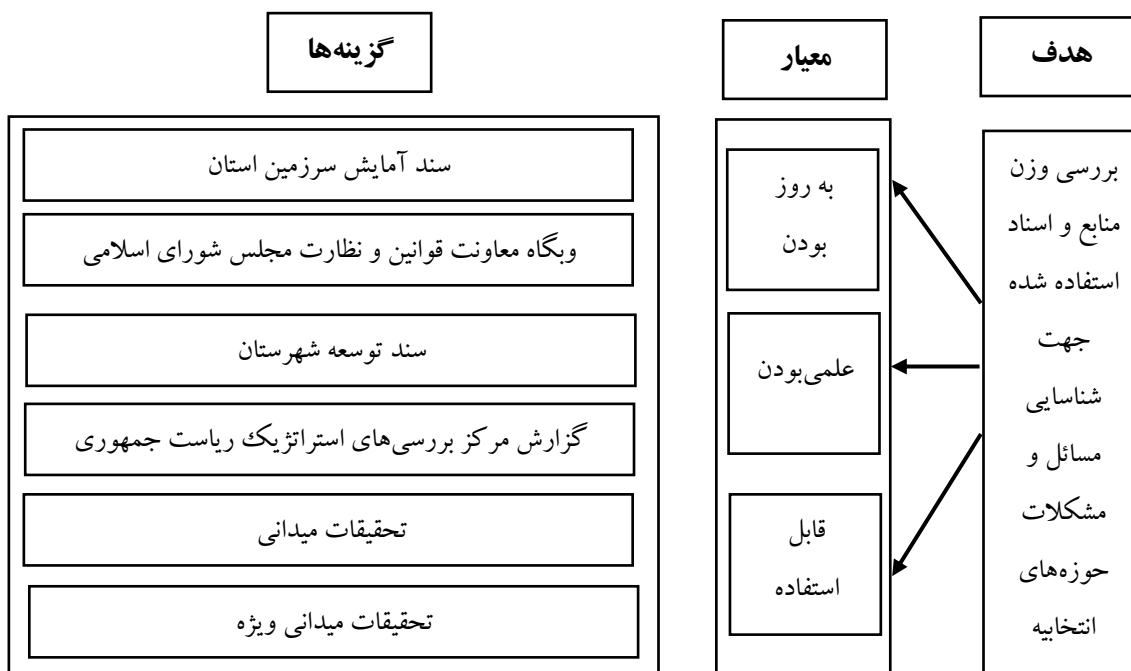
۲. Expert choice

۳. لازم به ذکر است که در ابتدای تحقیق و به علت جامعیت تحقیق، پرسشنامه برای ۱۰ منبع تنظیم گردید، اما در ادامه تحقیق برخی از این منابع به علل مختلفی از جمله عدم تکمیل منبع مورد نظر و یا عدم دسترسی محققین به آنها، حذف گردید. لذا در ادامه تحقیق اوزان منابع حذف شده، حذف و به نسبت بین دیگر منابع باقی‌مانده تقسیم گردید. نکته دیگر نیز در این زمینه این است که وزن اسناد مربوط به تحقیقات میدانی ویژه نیز به علت اینکه از نوع تحقیقات میدانی بوده است از نظر وزنی مساوی با وزن تحقیقات میدانی در نظر گرفته شده است.



منجر به رتبه‌بندی مشکلات می‌گردد. نمودار زیر نمایی از وضعیت مراحل تحلیل سلسله مراتبی و همچنین در جدول شماره (۳) نتایج وزنی آزمون AHP برای اسناد به کار رفته نشان داده شده است. همانگونه که مشخص است جمع این اوزان برابر ۱۰۰ می‌باشد.

نمودار ۵. توضیح فرآیند ساختار تحلیل سلسله مراتبی بکار رفته در پژوهش (شیوه سوم)



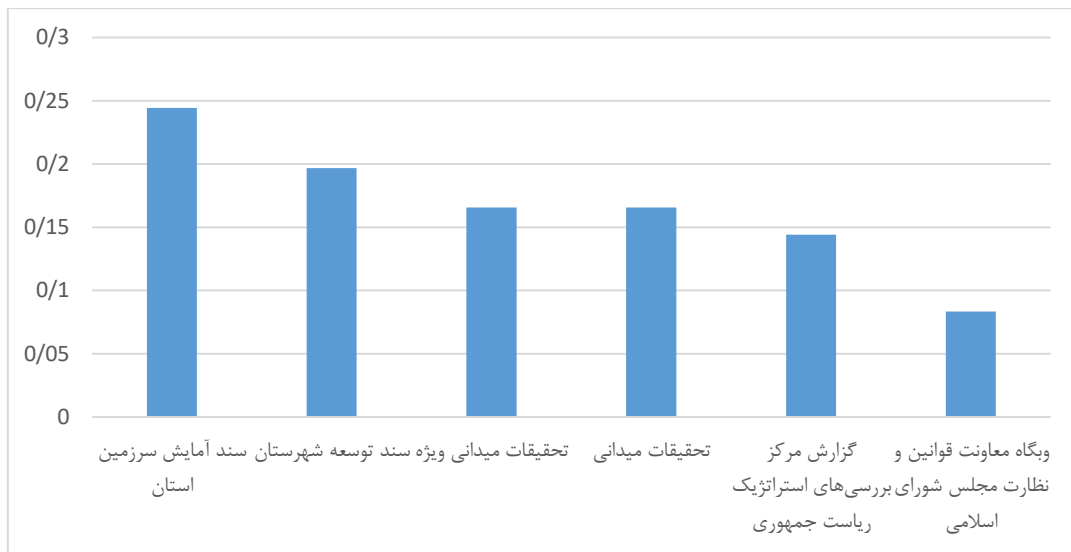
جدول ۳. اسناد بررسی شده در شیوه سوم و محاسبه نتایج ضریب اهمیت

آن‌ها بر اساس آزمون AHP

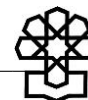
ردیف	منابع	درصد
۱	سند آمایش سرزمین استان	۲۴/۴۳
۲	سند توسعه شهرستان	۱۹/۶۸
۳	گزارش مرکز بررسی‌های استراتژیک ریاست جمهوری	۱۴/۴۲
۴	وبگاه معاونت قوانین و نظارت مجلس شورای اسلامی	۸/۳۵
۵	تحقیقات میدانی ویژه	۱۶/۵۶
۶	تحقیقات میدانی	۱۶/۵۶
--	جمع	۱۰۰

مأخذ: یافته‌ها و محاسبات پژوهش، ۱۳۹۹

نمودار شماره ۶. نمایش اسناد بررسی شده در شیوه سوم و محاسبه ضریب اهمیت آن‌ها



در نهایت و با مقدمات بیان شده، در این بخش بر اساس شیوه بیان شده در بالا به رتبه‌بندی مشکلات در حوزه‌های انتخابیه پرداخته می‌شود. این رتبه‌بندی به علت مفصل بودن به صورت جداول در پیوست شماره چهارم آمده است. ستون نهایی جمع وزنی اسناد مختلف که در آخرین ستون سمت چپ آمده است، از ضرب تعداد فراوانی هر مشکل در هر سند، با وزن مربوط به آن سند به دست آمده است.



جدول ۴. رتبه‌بندی مشکلات کل استان بر اساس اسناد مختلف وزن‌دهی شده

رتبه فعلی	رتبه قبلی	مساله	کد	سند آمایش	سند توسعه شهرست ان	گزارش مرکز بررسی‌های استراتژیک ریاست جمهوری	وبگاه معاونت قوانین و نظارت مجلس شورای اسلامی	تحقیقات میدانی ویژه	تحقیقات میدانی	تکرار در اسناد مختلف
۱	۱	کم آبی (برداشت بی‌رویه از آب‌های زیرزمینی)	۱۳۵۰۳	۳۶۷	۳۱۵	۲۰۲	۰.۵۰	۳.۶۴	۰.۵۰	۱۳.۴۷
۲	۲	کمبود صنایع تبدیلی و تکمیلی محصولات کشاورزی	۱۳۱۰۶	۲۶۹	۲۷۵	۱۵۹	۰.۰۰	۰.۱۷	۰.۵۰	۷.۶۹
۳	۳	کمبود امکانات بهداشتی و درمانی	۴۴۲۰۱	۱۹۵	۲۱۶	۱۰۱	۰.۰۸	۰.۰۰	۰.۶۶	۵.۸۷
۴	۴	مواصلاتی و جاده‌ای	۱۴۴۰۱	۱۷۱	۱۷۷	۱۰۱	۰.۱۷	۰.۰۰	۰.۸۳	۵.۴۹
۵	۵	ضعف زیرساخت گردشگری	۴۲۳۰۱	۱۴۷	۲۳۶	۰۸۷	۰.۰۸	۰.۰۰	۰.۱۷	۴.۹۴
۶	۶	کشت سنتی محصولات کشاورزی	۱۳۱۰۱	۰۲۴	۳۱۵	۰۲۹	۰.۰۰	۰.۰۰	۰.۰۰	۳.۶۸
۷	۷	روند رو به رشد حاشیه‌نشینی	۴۱۱۰۳	۰۹۸	۰۵۹	۰۵۸	۰.۰۰	۰.۰۰	۰.۶۶	۲.۸۱
۸	۸	کمبود امکانات تفریحی و ورزشی جهت گذران اوقات فراغت	۴۲۲۰۱	۰۴۹	۱۱۸	۰۲۹	۰.۰۸	۰.۰۰	۰.۵۰	۲.۵۴
۹	۹	کمبود امکانات و فضاهای آموزشی	۴۳۱۰۵	۰۷۳	۰۷۹	۰۴۳	۰.۰۰	۰.۰۰	۰.۰۰	۱.۹۵
۱۰	۱۰	بافت فرسوده شهری	۱۴۱۰۴	۰۴۹	۰۹۸	۰۲۹	۰.۰۰	۰.۰۰	۰.۱۷	۱.۹۳
۱۱	۱۱	کاهش مراتع به دلیل عدم تعادل دام و مرتع	۱۳۷۰۱	۰۰۰	۱۷۷	۰۰۰	۰.۰۰	۰.۰۰	۰.۰۰	۱.۷۷
۱۲	۱۲	ضعف امنیت، ناامنی و ناپایداری سیاسی به دلیل مرزی بودن	۲۱۴۰۱	۰۴۹	۰۳۹	۰۲۹	۰.۰۰	۰.۳۳	۰.۱۷	۱.۶۷
۱۳	۱۳	آلودگی محیط زیست، گرد و غبار و ریزگردها	۱۳۶۰۱	۰۴۹	۰۵۹	۰۲۹	۰.۰۰	۰.۰۰	۰.۱۷	۱.۵۳
۱۴	۱۴	ضعف در سیستم دفع فاضلاب شهری	۱۴۱۰۱	۰۲۴	۰۹۸	۰۱۴	۰.۰۰	۰.۰۰	۰.۰۰	۱.۳۷
۱۵	۱۵	ضعف زیرساخت شهری	۱۴۱۰۲	۰۴۹	۰۳۹	۰۲۹	۰.۰۰	۰.۰۰	۰.۱۷	۱.۳۴
۱۶	۱۶	ضعف زیرساخت ریلی	۱۴۴۰۲	۰۴۹	۰۲۰	۰۲۹	۰.۰۰	۰.۳۳	۰.۰۰	۱.۳۱
۱۷	۱۷	نبود زیرساخت مناسب جهت استفاده از ظرفیت صنایع و معدنی	۱۲۱۰۲	۰۲۴	۰۳۹	۰۱۴	۰.۰۰	۰.۱۷	۰.۱۷	۱.۱۱
۱۸	۱۹	ضعف در شبکه اینترنت و تلفن همراه	۱۲۳۰۳	۰۲۴	۰۵۹	۰۱۴	۰.۰۰	۰.۰۰	۰.۰۰	۰.۹۸

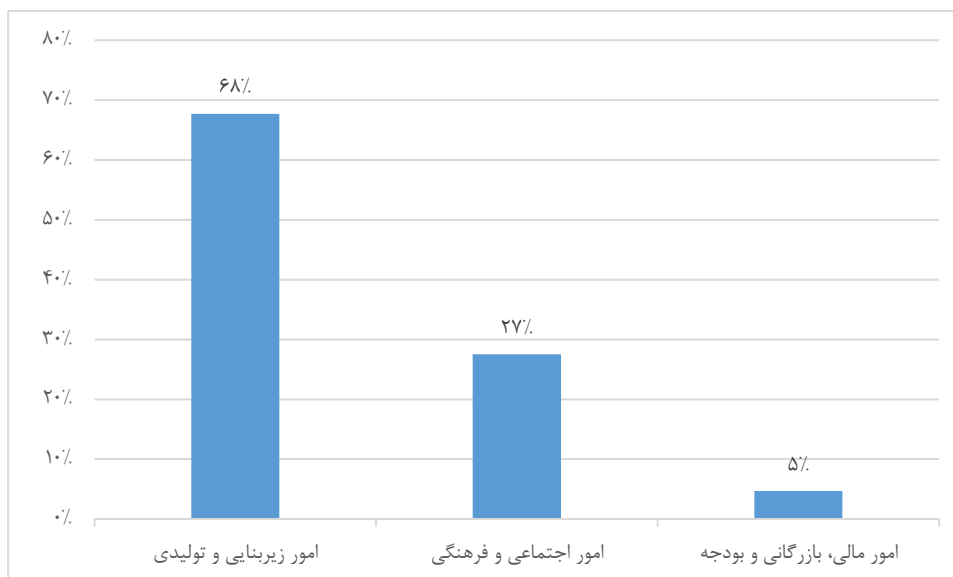
رتبه فعلی	رتبه قبلی	مساله	کد	سند آمایش	سند توسعه شهرست آن	گزارش مرکز بررسی‌های استراتژیک ریاست جمهوری	وبگاه معاونت قوانین و نظارت مجلس شورای اسلامی	تحقیقات میدانی ویژه	تحقیقات میدانی	تکرار در اسناد مختلف
۱۹	۱۸	نبود نظار بر بازار مسکن	۱۴۳۰۱	۰.۴۹	۰.۰۰	۰.۲۹	۰.۰۰	۰.۰۰	۰.۱۷	۰.۹۴
۲۰	۲۱	بیکاری و مهاجرت	۱۲۱۰۱	۰.۲۴	۰.۳۹	۰.۱۴	۰.۰۰	۰.۰۰	۰.۰۰	۰.۷۸
۲۱	۲۲	افت ولتاژ برق	۱۱۲۰۱	۰.۴۹	۰.۰۰	۰.۲۹	۰.۰۰	۰.۰۰	۰.۰۰	۰.۷۸
۲۲	۲۰	بیکاری تحصیلکردگان دانشگاهی	۲۱۲۰۱	۰.۲۴	۰.۲۰	۰.۱۴	۰.۰۰	۰.۰۰	۰.۱۷	۰.۷۵
۲۳	۲۳	روند روبه رشد تکدیگری زنان و کودکان	۴۱۱۰۲	۰.۲۴	۰.۲۰	۰.۱۴	۰.۰۰	۰.۰۰	۰.۰۰	۰.۵۹
۲۴	۲۴	ساخت و ساز غیرمجاز در بستر و حریم رودخانه ها	۱۳۷۰۳	۰.۰۰	۰.۳۹	۰.۰۰	۰.۰۰	۰.۰۰	۰.۱۷	۰.۵۶
۲۵	۲۵	نبود شبکه گازرسانی روستایی	۱۱۳۰۲	۰.۲۴	۰.۰۰	۰.۱۴	۰.۰۰	۰.۰۰	۰.۱۷	۰.۵۵
۲۶	۲۶	نبود شعبه‌های بانکی و ادارات	۲۳۱۰۲	۰.۲۴	۰.۰۰	۰.۱۴	۰.۰۰	۰.۰۰	۰.۰۰	۰.۳۹
۲۷	۳۰	کمبود نفت سفید	۱۱۱۰۱	۰.۲۴	۰.۰۰	۰.۱۴	۰.۰۰	۰.۰۰	۰.۰۰	۰.۳۹
۲۸	۲۷	عدم بهره‌برداری و استقبال از منطقه آزاد	۲۱۴۰۲	۰.۰۰	۰.۲۰	۰.۰۰	۰.۰۰	۰.۱۷	۰.۰۰	۰.۳۶
۲۹	۲۹	ناتمام ماندن پروژه‌های عمرانی از جمله سدها	۱۳۵۰۲	۰.۰۰	۰.۲۰	۰.۰۰	۰.۰۰	۰.۰۰	۰.۱۷	۰.۳۶
۳۰	۲۸	ناتمام ماندن پروژه‌های شهری	۱۴۱۰۳	۰.۰۰	۰.۰۰	۰.۰۰	۰.۰۰	۰.۰۰	۰.۳۳	۰.۳۳
۳۱	۳۲	عدم وجود کشتارگاه صنعتی و فرآوری محصولات دامی و طیور	۱۳۲۰۴	۰.۰۰	۰.۲۰	۰.۰۰	۰.۰۰	۰.۰۰	۰.۰۰	۰.۲۰
۳۲	۳۱	کمبود خدمات عمومی در محلات عشایرنشین	۱۴۲۰۲	۰.۰۰	۰.۰۰	۰.۰۰	۰.۰۰	۰.۰۰	۰.۱۷	۰.۱۷



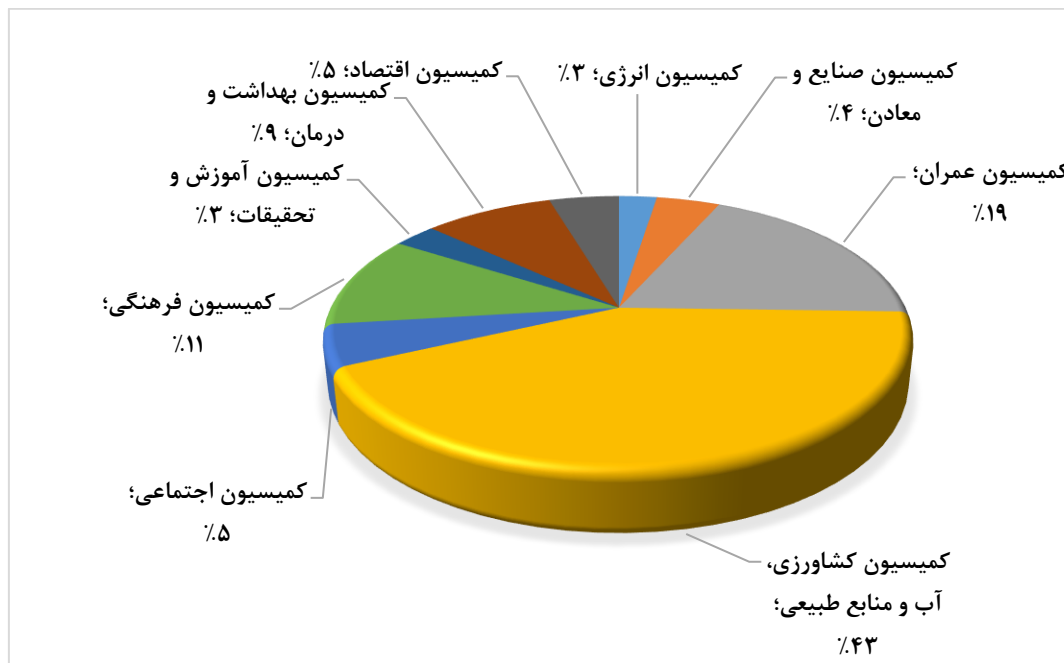
بررسی مشکلات استان خراسان رضوی با استفاده از شیوه سوم نشان می‌دهد، سه مشکل عمده که دارای بیشترین ضریب اهمیت هستند در جدول بالا مشخص است. این سه مورد عبارتند از: کم‌آبی (حوزه کشاورزی)، کمبود صنایع تبدیلی و تکمیلی محصولات کشاورزی و کمبود امکانات بهداشتی و درمانی. همانگونه که مشخص است این سه مشکل در شیوه قبلی نیز به همین ترتیب دارای بیشترین رتبه در استان بودند. لذا می‌توان گفت که شیوه رتبه‌بندی دوم و سوم در عناوین مهم و دارای رتبه‌های برتر تغییر قابل توجهی ایجاد نکرده است. البته همانگونه که از جدول نیز قابل مشاهده است، رتبه‌بندی تا ردیف دهم در هر دو شیوه یکی است و بعد از ردیف دهم، رتبه‌ها در دو شیوه تغییرات جزئی داشته است. لذا به طور کلی می‌توان بیان کرد که شیوه دوم و شیوه سوم تفاوت چندانی در نتایج با یکدیگر ندارند.

همچنین نمودار شماره (۷) نشان می‌دهد که ۶۸ درصد از مشکلات مربوط به امور زیربنایی و تولیدی، ۲۷ درصد از مشکلات مربوط به امور اجتماعی و فرهنگی و ۵ درصد از مشکلات نیز مربوط به امور مالی، بازرگانی و بودجه می‌باشد. این نتایج نیز تفاوت چندانی با نتایج حاصل از شیوه دوم ندارند. همچنین نمودار شماره (۸) نیز نشان می‌دهد که در مشکلات مربوط به کمیسیون‌ها، کمیسیون کشاورزی با ۴۳ درصد دارای بالاترین رتبه، بعد از آن کمیسیون عمران با ۱۹ درصد دارای رتبه دوم و کمیسیون فرهنگی با ۱۱ درصد رتبه سوم را در میان مشکلات مربوط به کمیسیون‌ها دارا می‌باشد که در این مسئله نیز تفاوت چندانی بین شیوه دوم و سوم وجود ندارد.

نمودار ۷. تقسیم‌بندی مشکلات استان در سه شاخه کلان بر اساس شیوه سوم

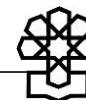


نمودار ۸. دسته‌بندی مشکلات استان نسبت به کمیسیون مربوطه بر اساس شیوه سوم



نتیجه‌گیری

مطالعه اسناد پیش‌گفته در پژوهش حاضر و استفاده از نظر نخبگانی از طریق پرسشنامه و تکنیک رتبه‌بندی سلسله‌مراتبی نشان می‌دهد، سه مشکل عمده استان عبارتند از: کم‌آبی (حوزه کشاورزی)، کمبود صنایع تبدیلی و تکمیلی محصولات کشاورزی و کمبود امکانات بهداشتی و درمانی. بر این اساس ۶۸ درصد از مشکلات مربوط به امور زیربنایی و تولیدی، ۲۷ درصد از مشکلات مربوط به امور اجتماعی و فرهنگی و ۵ درصد از مشکلات نیز مربوط به امور مالی، بازرگانی و بودجه می‌باشد. همچنین نتایج نشان می‌دهد که در مشکلات مربوط به کمیسیون‌ها، کمیسیون کشاورزی با ۴۳ درصد دارای بالاترین رتبه، بعد از آن کمیسیون عمران با ۱۹ درصد دارای رتبه دوم و کمیسیون فرهنگی با ۱۱ درصد، رتبه سوم را در میان مشکلات مربوط به کمیسیون‌ها دارا می‌باشد.



پیوست شماره (۱): راهنمای تفصیلی کدگذاری مسائل و مشکلات

جدول شماره (۱): تقسیم‌بندی شاخه‌های اصلی و کمیسیون‌های مربوطه^۱

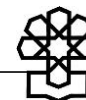
شاخه‌های اصلی و کلان	بخش‌های متناظر با کمیسیون	کمیسیون مربوطه
امور زیربنایی و تولیدی	انرژی	کمیسیون انرژی
	صنایع و معادن	کمیسیون صنایع و معادن
	کشاورزی، آب و منابع طبیعی	کمیسیون کشاورزی، آب و منابع طبیعی
امور مالی، بازرگانی و بودجه	عمران	کمیسیون عمران
	اقتصاد	کمیسیون اقتصاد
	خصوصی‌سازی	کمیسیون اصل ۲۹۰
امور اجتماعی و فرهنگی	برنامه و بودجه	کمیسیون برنامه و بودجه
	اجتماعی	کمیسیون اجتماعی
	فرهنگی	کمیسیون فرهنگی
	آموزش و تحقیقات	کمیسیون آموزش و تحقیقات
	بهداشت و درمان	کمیسیون بهداشت و درمان

۱. نکته قابل توجه در ارتباط با تقسیم‌بندی‌های ذکر شده این است که شاخه کلان مشکلات دستگاه‌های اداری و حکومتی (مربوط به کمیسیون شوراها و کمیسیون قضاتی) عملاً از علل مشکلات است و نمی‌توان این دسته‌بندی را به عنوان یک دسته‌بندی کلان برای بیان نوع خاصی از مشکل در نظر گرفت. بر این اساس، مصادیق این شاخه کلان در دیگر موارد گنجانده شده و نوع مشکلاتی که ناشی از مشکلات دستگاه‌های اداری و حکومتی است، در شاخه کلان مربوط به خود دسته‌بندی می‌گردد. لذا با این اقدام کمیسیون‌های مربوط به این شاخه کلان نیز حذف شده است.
۲. از آنجا که عمده مسائل مربوط به خصوصی‌سازی در این کمیسیون انجام می‌گیرد، لذا این کمیسیون مربوط به بخش خصوصی‌سازی در نظر گرفته شده است.

جدول شماره (۲): نحوه کدگذاری در بخش کلان امور زیربنایی و تولیدی^۱

بخش کلان	زیربخش کلان (کمیسیون مربوطه)	بخش‌های متناظر با وظایف کمیسیون	مشکل در سطح خرد (به طور مثال)
امور زیربنایی و تولیدی (۱)	انرژی (۱)	نفت و فرآورده‌های نفتی (۱)	نبود یا کمبود نفت خانگی (۰۱)
		نیرو (برق) (۲)	برق خانگی (۰۲)
		گاز و پتروشیمی (۳)	افت فشار گاز (۰۳)
	صنایع و معادن (۲)	صنعت (۱)	تعطیلی و نیمه‌تعطیلی واحدهای صنعتی
		معادن و صنایع معدنی (۲)	مشکلات حقوقی و قانونی معادن (پروانه بهره‌برداری، مجوزها و ...)
		ارتباطات (۳)	تلفن ثابت
	کشاورزی، آب و منابع طبیعی (۳)	کشاورزی (۱)	ضایعات محصولات کشاورزی
		دام و طیور (۲)	نگهداری غیرمجاز دام در منزل
		عشایر (۳)	شناسنامه
		شیلات (۴)	مشکلات صیادی (بیمه، سوخت، سنتی، عرضه محصول، امنیت، مجوز)
		آب (۵)	مشکل آب شرب
	عمران (۴)	محیط‌زیست (۶)	آلودگی محیط‌زیست (آب، هوا، خاک، زباله،)
		منابع طبیعی و امور اراضی (۷)	نابودی مراتع و چراگاه‌ها
		عمران شهری (۱)	معابر (آسفالت، کانال، زباله و پسماند، سدمعبر، ایمنی، روشنایی، فاضلاب)
		عمران روستایی (۲)	مشکلات (طرح هادی، تغییر کاربری، مالکیت)
مسکن (۳)		گرانی مسکن (خرید و اجاره)	
حمل و نقل (۴)		مشکلات جاده‌ای (نبود، ناتمام، غیراستاندارد، صعب‌العبور)	

۱ در جداول مربوطه در کنار هر مسئله کد تک رقمی آن مسئله آمده است و در نهایت از ترکیب این کدها کد نهایی تشکیل می‌شود. به این صورت که اولین رقم سمت راست، کد بخش کلان، دومین رقم کد زیربخش کلان، سومین رقم، کد بخش‌های متناظر با وظایف و کد نهایی که دارای دو رقم می‌باشد، کد متناظر با مشکل در سطح خرد است. برای مثال در جدول شماره (۲) کد مشکل «برق خانگی» برابر عدد ۱۱۲۰۲ می‌باشد. همچنین در جدول (۱) کمیسیون‌های مربوط به تقسیم‌بندی‌های انجام شده، فهرست گردیده است.



جدول شماره (۳): نحوه کدگذاری در بخش کلان امور مالی، بازرگانی و بودجه

بخش کلان	زیربخش کلان (کمیسیون مربوطه)	بخش‌های متناظر با وظایف کمیسیون	مشکل در سطح خرد (به طور مثال)
امور مالی، بازرگانی و بودجه (۱)	اقتصاد (۱)	معیشت (۱)	ناتوانی در تأمین هزینه‌های اولیه (خوراک، پوشاک و مسکن و سلامت)
		اشتغال (۲)	بیکاری (مشکل اشتغال در بخش صنعت)
		بازارهای مالی و مالیات (۳)	بورس
	خصوصی‌سازی (۲)	مناطق آزاد و گمرک (۴)	مشکلات گمرک‌ها
		خصوصی‌سازی (۱)	مشکل در واگذاری صنایع به بخش خصوصی
	برنامه و بودجه (۳)	برنامه و بودجه (۱)	عدم کفایت بودجه

جدول شماره (۴): نحوه کدگذاری در بخش کلان اجتماعی و فرهنگی

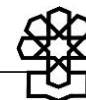
بخش کلان	زیربخش کلان (کمیسیون مربوطه)	بخش‌های متناظر با وظایف کمیسیون	مشکل در سطح خرد (به طور مثال)
اجتماعی و فرهنگی (۴)	اجتماعی (۱)	مسائل اجتماعی (۱)	موادمخدر (تولید، توزیع و مصرف)
		تشکل‌های مردم‌نهاد (خیریه‌ها و انجمن‌ها) (۲)	انجمن‌ها
		تأمین و رفاه رفاه اجتماعی (۳)	مشکلات معلولان و جانبازان
	فرهنگی (۲)	زنان و خانواده (۱)	زنان بدسرپرست و بی سرپرست
		تربیت بدنی (۲)	زیرساخت‌های ورزشی (کالبد و امکانات)
		میراث فرهنگی، صنایع دستی و گردشگری (۳)	مشکلات گردشگری (زیرساخت: هتل، اقامتگاه، بوم‌گردی)
	آموزش و تحقیقات (۳)	فرهنگ، هنر و رسانه و فضای مجازی (۴)	سینما و تئاتر
		آموزش و پرورش (۱)	ضعیف بودن محتوای آموزشی
		آموزش عالی و پزشکی (۲)	کسری بودجه و کمبود اعتبار
	بهداشت و درمان (۴)	فنی و حرفه‌ای و آموزشگاه‌ها (۳)	مشکلات فنی و حرفه‌ای‌ها (کالبد و امکانات)
		بهبود (۱)	مراکز نگهداری از معتادان و ترک اعتیاد
			پزشکی (۲)

پیوست شماره (۲): احصای مشکلات حوزه انتخابیه در اسناد مختلف

۱-۲. مشهد، کلات

جدول شماره (۵): مشکلات حوزه انتخابیه مشهد، کلات بر اساس اسناد مختلف مورد بررسی

ردیف	مساله	کد	شهرستان	سند آمایش	سند توسعه شهرستان	گزارش مرکز بررسی‌های استراتژیک ریاست جمهوری	وبگاه معاونت قوانین و نظارت مجلس شورای اسلامی	تحقیقات میدانی ویژه	تحقیقات میدانی	تکرار در اسناد مختلف
۱	ضعف زیرساخت گردشگری	۴۲۳۰۱	مشهد	۱	۱	۱	۱			۴
۲	مواصلاتی و جاده‌ای (حوزه های روستایی)	۱۴۴۰۱	مشهد	۱	۱	۱				۳
۳	واردات اجناس زیارتی از قبیل جانماز، عطر، پرچم از کشور چین	۲۱۴۰۱	مشهد					۱		۱
۴	عدم استقبال از بازارچه مرزی دوغارون	۲۱۴۰۱	مشهد					۱		۱
۵	حاشیه نشینی و کاهش امنیت اجتماعی از جمله رواج بزهکاری و اعتیاد	۴۱۱۰۳	مشهد	۱	۱	۱			۱	۴
۶	آلودگی محیط زیست، گرد و غبار و ریزگردها	۱۳۶۰۱	مشهد	۱	۱	۱			۱	۴
۷	استقرار نامناسب فعالیتهای اقتصادی در مجاورت شهر مشهد	۱۴۱۰۱	مشهد		۱					۱
۸	ضعف زیرساخت شهری از جمله سیستم حمل و نقل درون شهری	۱۴۱۰۲	مشهد		۱					۱
۹	نبود صنایع تبدیلی و تکمیلی کشاورزی	۱۳۱۰۶	کلات	۱		۱				۲
۱۰	ضعف زیرساخت گردشگری	۴۲۳۰۱	کلات		۱					۱

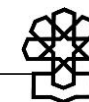


ردیف	مساله	کد	شهرستان	سند آمایش	سند توسعه شهرستان	گزارش مرکز بررسی‌های استراتژیک ریاست جمهوری	وبگاه معاونت قوانین و نظارت مجلس شورای اسلامی	تحقیقات میدانی ویژه	تحقیقات میدانی	تکرار در اسناد مختلف
۱۱	کشت سنتی محصولات کشاورزی	۱۳۱۰۱	کلات		۱					۱
۱۲	نبود زیرساخت مناسب جهت نگهداری و ذخیره آب (خروج آبهای سطحی مرزی)	۱۳۵۰۳	کلات		۱				۱	۲
۱۳	ساخت و ساز غیرمجاز در بستر و حریم رودخانه‌ها	۱۳۷۰۳	کلات		۱				۱	۲
۱۴	کاهش مراتع به دلیل عدم تعادل دام و مرتع	۱۳۷۰۱	کلات		۱					۱
۱۵	باقت فرسوده شهری- فرسودگی شدید شبکه‌های خدماتی برق و آب شرب	۱۴۱۰۴	کلات		۱					۱
۱۶	کمبود امکانات بهداشتی و درمانی(تخت بیمارستان و پزشک متخصص)	۴۴۲۰۱	کلات						۱	۱
۱۷	عدم تکمیل پل خوارزم و پل دره حسن احمد	۱۴۱۰۳	کلات						۱	۱
۱۸	عدم تکمیل سد چهچهه و قره تیکان	۱۳۵۰۲	کلات						۱	۱
۱۹	کمبود خدمات عمومی (ضعف در برق رسانی به محلات عشایری و مرزی شهرستان)	۱۴۲۰۲	کلات						۱	۱
۲۰	ناتمام ماندن ساختمان اداری شهرداری	۱۴۱۰۳	کلات						۱	۱

۲-۲. تربت جام، تایباد

جدول شماره (۶): مشکلات حوزه انتخابیه تربت جام، تایباد بر اساس اسناد مختلف مورد بررسی

ردیف	مساله	کد	شهرستان	سند آمایش	سند توسعه شهرستان	گزارش مرکز بررسی‌های استراتژیک ریاست جمهوری	وبگاه معاونت قوانین و نظارت مجلس شورای اسلامی	تحقیقات میدانی ویژه	تحقیقات میدانی	تکرار در اسناد مختلف
۱	کم آبی (برداشت بی‌رویه از آبهای زیرزمینی)	۱۳۵۰۳	تربت جام	۱		۱	۱	۱	۱	۵
۲	کمبود امکانات بهداشتی و درمانی (تخت بیمارستان)	۴۴۲۰۱	تربت جام	۱		۱				۲
۳	مواصلاتی و جاده‌ای (روستاهای حوزه انتخابیه)	۱۴۴۰۱	تربت جام	۱	۱	۱	۱		۱	۵
۴	ضعف زیرساخت‌های گردشگری (مراکز بوم گردی)	۴۲۳۰۱	تربت جام		۱					۱
۵	مواصلاتی و جاده‌ای (اکثر روستاهای حوزه انتخابیه)	۱۴۴۰۱	تایباد				۱		۱	۲
۶	حاشیه نشینی و کاهش امنیت اجتماعی، ناامنی و ناپایداری سیاسی به دلیل مرزی بودن شهرستان و افزایش تردهای غیرقانونی	۴۱۱۰۳	تایباد	۱		۱				۲
۷	کمبود صنایع تبدیلی و تکمیلی محصولات کشاورزی	۱۳۱۰۶	تایباد		۱					۱
۸	کم آبی (برداشت بی‌رویه از آبهای زیرزمینی)	۱۳۵۰۳	تایباد		۱		۱	۱	۱	۴
۹	ضعف زیر ساخت های گردشگری	۴۲۳۰۱	تایباد		۱					۱
۱۰	پیشروی دیواره های رودخانه هریرود به سمت ایران و احتمال وقوع اختلافات مرزی	۲۱۴۰۱	تایباد		۱					۱
۱۱	کمبود نسبی مراکز آموزش عالی دولتی	۴۳۱۰۵	تایباد		۱					۱
۱۲	کمبود مراکز بهداشتی و درمانی (تخت بیمارستان)	۴۴۲۰۱	تایباد		۱					۱
۱۳	نبود زیرساخت مناسب جهت استفاده از ظرفیت صنعتی و معدنی	۱۲۱۰۲	تایباد		۱					۱

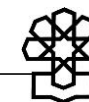


۳-۲. تربت حیدریه، مهولات

جدول شماره (۷): مشکلات حوزه انتخابیه تربت حیدریه، مهولات بر اساس اسناد مختلف مورد بررسی

ردیف	مساله	کد	شهرستان	سند آمایش	سند توسعه شهرستان	گزارش مرکز بررسی های استراتژیک ریاست جمهوری	وبگاه معاونت قوانین و نظارت مجلس شورای اسلامی	تحقیقات میدانی ویژه	تحقیقات میدانی	تکرار در اسناد مختلف
۱	حاشیه نشینی	۴۱۱۰۳	تربت حیدریه	۱		۱			۱	۳
۲	ضعف در سیستم حمل و نقل عمومی	۱۴۴۰۲	تربت حیدریه	۱	۱	۱			۱	۴
۳	بافت فرسوده شهری	۱۴۱۰۴	تربت حیدریه	۱	۱	۱				۳
۴	کم آبی (برداشت بی رویه از آبهای زیرزمینی)	۱۳۵۰۳	تربت حیدریه		۱			۱		۲
۵	کشت سنتی محصولات کشاورزی	۱۳۱۰۱	تربت حیدریه		۱					۱
۶	کمبود امکانات بهداشتی و درمانی	۴۴۲۰۱	تربت حیدریه		۱					۱
۷	ضعف در سیستم دفع پسماند	۱۴۱۰۱	تربت حیدریه		۱					۱
۸	نبود زیرساخت مناسب جهت استفاده از ظرفیت صنعتی و معدنی (معدن طلا در قلعه جوق مهولات)	۱۲۱۰۲	تربت حیدریه					۱	۱	۲
۹	کمبود صنایع تبدیلی و تکمیلی محصولات کشاورزی (محصول زعفران)	۱۳۱۰۶	تربت حیدریه					۱	۱	۲

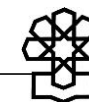
ردیف	مساله	کد	شهرستان	سند آمایش	سند توسعه شهرستان	گزارش مرکز بررسی‌های استراتژیک ریاست جمهوری	وبگاه معاونت قوانین و نظارت مجلس شورای اسلامی	تحقیقات میدانی ویژه	تحقیقات میدانی	تکرار در اسناد مختلف
۱۰	نبود سرمایه‌گذاری در زمینه محصول پسته	۱۳۱۰۶	مه ولات	1		۱			۱	۳
۱۱	بیکاری (نبود زیرساخت مناسب جهت استفاده از ظرفیت کشاورزی و صنعتی)	۱۳۱۰۱	مه ولات	1		۱				۲
۱۲	کم‌آبی (برداشت بی‌رویه از آبهای زیرزمینی)	۱۳۵۰۳	مه ولات		۱			۱		۲
۱۳	کشت سنتی محصولات کشاورزی	۱۳۱۰۱	مه ولات		۱					۱
۱۴	کمبود صنایع تبدیلی و تکمیلی محصولات کشاورزی	۱۳۱۰۶	مه ولات		۱					۱
۱۵	کمبود امکانات بهداشتی و درمانی (بیمارستان)	۴۴۲۰۱	مه ولات		۱					۱
۱۶	کمبود امکانات و فضاهای فرهنگی و ورزشی و تفریحی	۴۲۲۰۱	مه ولات		۱					۱
۱۷	بافت فرسوده شهری و روستایی	۱۴۱۰۴	مه ولات		۱					۱
۱۸	کاهش مراتع به دلیل عدم تعادل دام و مرتع	۱۳۷۰۱	مه ولات		۱					۱



جدول شماره (۸): مشکلات حوزه انتخابیه چناران، بینالود بر اساس اسناد مختلف مورد بررسی

ردیف	مساله	کد	شهرست ان	سند آمایش	سند توسعه شهرستان	گزارش مرکز بررسی های استراتژیک ریاست جمهوری	وبگاه معاونت قوانین و نظارت مجلس شورای اسلامی	تحقیقات میدانی ویژه	تحقیقات میدانی	تکرار در اسناد مختلف
۱	کم آبی (برداشت بی رویه از آبهای زیرزمینی)	۱۳۵۰۳	چناران	۱		۱		۱		۳
۲	ضعف زیرساخت کشاورزی	۱۳۱۰۶	چناران	۱	۱	۱				۳
۳	ضعف زیرساخت گردشگری (کمبود اعتبار)	۴۲۳۰۱	چناران	۱	۱	۱				۳
۴	مواصلاتی و جاده ای - جاده آسیایی در محور چناران مشهد و نبود آزادراه و قطار حومه ای	۱۴۴۰۱	چناران		۱					۱
۵	تغییر کاربری اراضی و باغات به دلیل احداث غیر قانونی حدود ۶ هزار باغ ویلا	۱۳۷۰۳	چناران		۱					۱
۶	کشت سنتی محصولات کشاورزی	۱۳۱۰۱	چناران		۱					۱
۷	ضعف در سیستم دفع فاضلاب و پسماند	۱۴۱۰۱	چناران		۱					۱

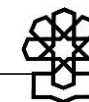
ردیف	مساله	کد	شهرست ان	سند آمایش	سند توسعه شهرستان	گزارش مرکز بررسی‌های استراتژیک ریاست جمهوری	وبگاه معاونت قوانین و نظارت مجلس شورای اسلامی	تحقیقات میدانی ویژه	تحقیقات میدانی	تکرار در اسناد مختلف
۸	عدم وجود کشتارگاه صنعتی و فرآوری محصولات دامی و طیور با توجه به پتانسیل های شهرستان	۱۳۲۰۴	چناران		۱					۱
۹	سرانه پایین مراکز خدماتی از جمله مراکز آموزشی ، بهداشتی و درمانی	۴۴۲۰۱	چناران		۱		۱			۲
۱۰	کم آبی (برداشت بی‌رویه از آبهای زیرزمینی)	۱۳۵۰۳	بینالود	۱		۱		۱		۳
۱۱	ضعف زیرساخت شهری (سیستم حمل و نقل عمومی)	۱۴۱۰۲	بینالود	۱		۱				۲



جدول شماره (۹): مشکلات حوزه انتخابیه خواف، رشتخوار بر اساس اسناد مختلف مورد بررسی

ردیف	مساله	کد	شهرستان	سند آمایش	سند توسعه شهرستان	گزارش مرکز بررسی‌های استراتژیک رایست جمهوری	وبگاه معاونت قوانین و نظارت مجلس شورای اسلامی	تحقیقات میدانی ویژه	تحقیقات میدانی	تکرار در اسناد مختلف
۱	کم‌آبی (برداشت بی‌رویه از آبهای زیرزمینی)	۱۳۵۰۳	خواف	۱	۱	۱		۱		۴
۲	ضعف زیرساخت کشاورزی	۱۳۱۰۶	خواف	۱	۱	۱				۳
۳	کمبود امکانات بهداشتی و درمانی(تخت بیمارستان)	۴۴۲۰۱	خواف	۱	۱	۱				۳
۴	ضعف زیرساخت ریلی- عدم تکمیل خط راه‌آهن خواف-هرات	۱۴۴۰۲	خواف					۱		۱
۵	مواصلاتی و جاده‌ای (اکثر روستاهای حوزه انتخابیه)	۱۴۴۰۱	خواف	۱	۱	۱				۳
۶	کمبود امکانات و فضاهای آموزشی از جمله مدرسه	۴۳۱۰۵	خواف	۱	۱	۱				۳
۷	ضعف در سیستم دفع فاضلاب شهری	۱۴۱۰۱	خواف	۱	۱	۱				۳
۸	کاهش مراتع به دلیل عدم تعادل دام و مرتع	۱۳۷۰۱	خواف		۱					۱
۹	کشت سنتی محصولات کشاورزی	۱۳۱۰۱	خواف		۱					۱
۱۰	ضعف در زیر ساخت گردشگری	۴۲۳۰۱	خواف		۱					۱
۱۱	بافت‌های فرسوده شهری	۱۴۱۰۴	خواف		۱					۱

۱					۱		خواف	۲۱۴۰۱	رواج نا امنی ، قاچاق ، مشکلات بهداشتی ، تردد های غیر قانونی به دلیل هم‌مرزی با کشورهای همسایه	۱۲
۱					۱		خواف	۱۳۶۰۱	حرکت شن های روان و وجود ۲ کانون بحران فرسایش خاک (وزش بادهای ۱۲۰ روزه) و فرسایش بادی	۱۳
۳		۱		۱		۱	رشتخوار	۱۳۵۰۳	کم آبی (برداشت بی‌رویه از آبهای زیرزمینی)	۱۴
۲				۱		۱	رشتخوار	۱۳۱۰۶	ضعف زیرساخت کشاورزی	۱۵
۱					۱		رشتخوار	۱۳۱۰۱	کشت سنتی محصولات کشاورزی	۱۶
۳				۱	۱	۱	رشتخوار	۴۴۲۰۱	کمبود امکانات بهداشتی و درمانی (تخت بیمارستان)	۱۷
۳				۱	۱	۱	رشتخوار	۱۲۳۰۳	ضعف در شبکه اینترنت و تلفن همراه	۱۸
۲				۱		۱	رشتخوار	۱۱۳۰۲	نبود شبکه گازرسانی (روستاهای بخش جنگل، دهستان درونه)	۱۹



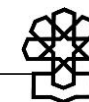
جدول شماره (۱۰): مشکلات حوزه انتخابیه قوچان، فاروج بر اساس اسناد مختلف مورد بررسی

ردیف	مساله	کد	شهرستان	سند آمایش	سند توسعه شهرستان	گزارش مرکز بررسی‌های استراتژیک ریاست جمهوری	وبگاه معاونت قوانین و نظارت مجلس شورای اسلامی	تحقیقات میدانی ویژه	تحقیقات میدانی	تکرار در اسناد مختلف
۱	کم آبی (برداشت بی‌رویه از آبهای زیرزمینی)	۱۳۵۰۳	قوچان	۱	۱	۱		۱		۴
۲	ضعف امنیت، ناامنی و ناپایداری سیاسی به دلیل مرزی بودن	۲۱۴۰۱	قوچان	۱		۱				۲
۳	افت ولتاژ برق روستایی	۱۱۲۰۱	قوچان	۱		۱				۲
۴	عدم واگذاری مسکن مهر	۱۴۳۰۱	قوچان	۱		۱				۲
۵	کم آبی (برداشت بی‌رویه از آبهای زیرزمینی)	۱۳۵۰۳	قوچان	۱	۱		۱	۱		۴
۶	کشت سنتی محصولات کشاورزی	۱۳۱۰۱	قوچان		۱					۱
۷	ضعف زیر ساخت گردشگری	۴۲۳۰۱	قوچان		۱					۱
۸	کمبود صنایع تبدیلی و تکمیلی فرآوری و نگهداری محصولات کشاورزی و دامی	۱۳۱۰۶	قوچان		۱					۱
۹	از بین رفتن مراتع و پوشش گیاهی به دلیل عدم تعادل میان دام و مرتع	۱۳۷۰۱	قوچان		۱					۱
۱۰	کمبود صنایع تبدیلی و تکمیلی کشاورزی	۱۳۱۰۶	فاروج	۱	۱	۱				۳
۱۱	نبود ثبات قیمت در بازار زعفران و فروش گل زعفران	۱۳۱۰۶	فاروج	۱		۱				۲
۱۲	کم آبی (برداشت بی‌رویه از آبهای زیرزمینی)	۱۳۵۰۳	فاروج	۱		۱	۱	۱		۴
۱۳	ضعف زیرساخت گردشگری (بوم گردی، کمبود اعتبار)	۴۲۳۰۱	فاروج	۱		۱				۲

۲-۷. گناباد، بجنستان

جدول شماره (۱۱): مشکلات حوزه انتخابیه گناباد، بجنستان بر اساس اسناد مختلف مورد بررسی

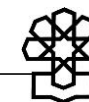
ردیف	مساله	کد	شهرست ان	سند آمایش	سند توسعه شهرستان	گزارش مرکز بررسی‌های استراتژیک ریاست جمهوری	وبگاه معاونت قوانین و نظارت مجلس شورای اسلامی	تحقیقات میدانی ویژه	تحقیقات میدانی	تکرار در اسناد مختلف
۱	ضعف زیرساخت شهری (کمبود مبلمان شهری- ضعف در سیستم حمل و نقل عمومی)	۱۴۱۰۲	گناباد	۱		۱			۱	۳
۲	افزایش ترافیک شهری به دلیل نبود پارکینگ‌های عمومی در هسته مرکزی شهر	۱۴۱۰۲	گناباد	۱		۱				۲
۳	ضعف زیرساخت گردشگری	۴۲۳۰۱	گناباد		۱					۱
۴	کشت سنتی محصولات کشاورزی	۱۳۱۰۱	گناباد		۱					۱
۵	کم‌آبی (برداشت بی‌رویه از آبهای زیرزمینی)	۱۳۵۰۳	بجنستان	۱		۱		۱		۳
۶	ضعف زیرساخت کشاورزی و عدم استفاده از ظرفیت‌های صنعتی، معدنی و تولیدی)	۱۳۱۰۶	بجنستان	۱	۱	۱			۱	۴
۷	افزایش قیمت زمین و مسکن	۱۴۳۰۱	بجنستان	۱		۱				۲
۸	نبود صنایع تبدیلی و تکمیلی کشاورزی	۱۳۱۰۶	بجنستان		۱					۱



جدول شماره (۱۲): مشکلات حوزه انتخابیه فریمان، سرخس بر اساس اسناد مختلف مورد بررسی

ردیف	مساله	کد	شهرستان	سند آمایش	سند توسعه شهرستان	گزارش مرکز بررسی‌های استراتژیک ریاست جمهوری	وبگاه معاونت قوانین و نظارت مجلس شورای اسلامی	تحقیقات میدانی ویژه	تحقیقات میدانی	تکرار در اسناد مختلف
۱	بیکاری (ضعف در استفاده از ظرفیت‌های کشاورزی)	۱۳۱۰۶	فریمان	۱	۱	۱				۳
۲	کم‌آبی (برداشت بی‌رویه از آبهای زیرزمینی)	۱۳۵۰۳	فریمان	۱	۱	۱		۱		۴
۳	کمبود امکانات بهداشتی و درمانی (تخت بیمارستان و پزشک متخصص)	۴۴۲۰۱	فریمان	۱	۱	۱			۱	۴
۴	کمبود امکانات فرهنگی، ورزشی و تفریحی	۴۲۲۰۱	فریمان	۱	۱	۱			۱	۴
۵	کشت سنتی محصولات کشاورزی	۱۳۱۰۱	فریمان		۱					۱
۶	از بین رفتن مراتع - عدم تعادل بین دام و مرتع	۱۳۷۰۱	فریمان		۱					۱
۷	ضعف زیرساخت گردشگری	۴۲۳۰۱	فریمان		۱				۱	۲
۸	مواصلاتی و جاده‌ای - اکثر نقاط حوزه انتخابیه	۱۴۴۰۱	فریمان	۱	۱				۱	۳
۹	بیکاری (ضعف در استفاده از ظرفیت‌های کشاورزی و صنعتی و معدنی)	۱۳۱۰۶	سرخس	۱	۱	۱				۳

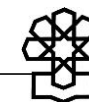
ردیف	مساله	کد	شهرستان	سند آمایش	سند توسعه شهرستان	گزارش مرکز بررسی‌های استراتژیک ریاست جمهوری	وبگاه معاونت قوانین و نظارت مجلس شورای اسلامی	تحقیقات میدانی ویژه	تحقیقات میدانی	تکرار در اسناد مختلف
۱۰	کمبود امکانات بهداشتی و درمانی (تخت بیمارستان)	۴۴۲۰۱	سرخس	۱	۱	۱			۳	
۱۱	آلودگی محیط زیست، گرد و غبار و ریزگردها	۱۳۶۰۱	سرخس	۱	۱	۱			۳	
۱۲	عدم بهره‌برداری و استقبال از منطقه آزاد	۲۱۴۰۲	سرخس		۱			۱	۲	
۱۳	وابستگی منابع تامین آب سد دوستی (رودخانه هریرود) به کشورهای همسایه	۱۳۵۰۲	سرخس		۱				۱	
۱۴	کاهش مزارع به دلیل عدم تعادل دام و مرتع	۱۳۷۰۱	سرخس		۱				۱	
۱۵	کمبود امکانات فرهنگی و ورزشی و تفریحی	۴۲۲۰۱	سرخس		۱				۱	
۱۶	کمبود صنایع تبدیلی وابسته به کشاورزی	۱۳۱۰۶	سرخس		۱				۱	



جدول شماره (۱۳): مشکلات حوزه انتخابیه نیشابور، فیروزه، زبرخان بر اساس اسناد مختلف مورد بررسی

ردیف	مساله	کد	شهرستان	سند آمایش	سند توسعه شهرستان	گزارش مرکز بررسی‌های استراتژیک ریاست جمهوری	وبگاه معاونت قوانین و نظارت مجلس شورای اسلامی	تحقیقات میدانی ویژه	تحقیقات میدانی	تکرار در اسناد مختلف
۱	ضعف زیرساخت گردشگری	۴۲۳۰۱	نیشابور	۱	۱	۱				۳
۲	حاشیه نشینی	۴۱۱۰۳	نیشابور	۱		۱				۲
۳	کم‌آبی (برداشت بی‌رویه از آبهای زیرزمینی)	۱۳۵۰۳	نیشابور		۱		۱	۱		۳
۴	ضعف در سیستم دفع فاضلاب (شهرک خیام)	۱۴۱۰۱	نیشابور		۱					۱
۵	کشت سنتی محصولات کشاورزی	۱۳۱۰۱	نیشابور		۱					۱
۶	عدم اجرای تعهدات دولتی در پروژه مسکن مهر ۹۰۰ واحدی جانبازان	۱۴۳۰۱	نیشابور						۱	۱
۷	بیکاری- ضعف در صنایع فراوری منابع معدنی	۱۲۲۰۲	فیروزه	۱		۱				۲
۸	کم‌آبی (برداشت بی‌رویه از آبهای زیرزمینی)	۱۳۵۰۳	فیروزه	۱		۱	۱	۱		۴

ردیف	مساله	کد	شهرستان	سند آمایش	سند توسعه شهرستان	گزارش مرکز بررسی‌های استراتژیک ریاست جمهوری	وبگاه معاونت قوانین و نظارت مجلس شورای اسلامی	تحقیقات میدانی ویژه	تحقیقات میدانی	تکرار در اسناد مختلف
۹	کشت سنتی محصولات کشاورزی	۱۳۱۰۱	فیروزه		۱					۱
۱۰	کمبود فضاهاى فرهنگى و ورزشى و تفریحى	۴۲۲۰۱	فیروزه		۱		۱			۲
۱۱	کمبود امکانات بهداشتى و درمانى	۴۴۲۰۱	فیروزه		۱				۱	۲
۱۲	کمبود امکانات بهداشتى و درمانى (تخت بیمارستان)	۴۴۲۰۱	زیرخان	۱		۱				۲



جدول شماره (۱۴): مشکلات حوزه انتخابیه دره گز بر اساس اسناد مختلف مورد بررسی

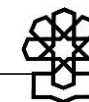
ردیف	مساله	کد	شهرستان	سند آمایش	سند توسعه شهرستان	گزارش مرکز بررسی های استراتژیک ریاست جمهوری	وبگاه معاونت قوانین و نظارت مجلس شورای اسلامی	تحقیقات میدانی ویژه	تحقیقات میدانی	تکرار در اسناد مختلف
۱	کشت سنتی محصولات کشاورزی	۱۳۱۰۱	درگز		۱	۱				۲
۲	از بین رفتن مراتع - عدم تعادل بین دام و مرتع	۱۳۷۰۱	درگز		۱					۱
۳	نبود زیرساخت مناسب جهت نگهداری و ذخیره آب (خروج آبهای سطحی مرزی)	۱۳۵۰۳	درگز		۱					۱
۴	کمبود امکانات بهداشتی و درمانی	۴۴۲۰۱	درگز	۱	۱					۲
۵	کمبود فضاهای فرهنگی، ورزشی و تفریحی	۴۲۲۰۱	درگز		۱				۱	۲
۶	مواصلاتی و جاده ای - اکثر روستاهای حوزه انتخابیه	۱۴۴۰۱	درگز		۱	۱			۱	۳
۷	ضعف عملکرد گمرکی - تعطیلی گمرک لطف آباد و بیکار شدن حدوداً ۷۰۰ نفر از جوانان	۲۱۴۰۱	درگز						۱	۱

۱۱-۲. سبزوار، جغتای، جوین، داورزن، خوشاب، ششتمد^۱

جدول شماره (۱۵): مشکلات حوزه انتخابیه سبزوار، جغتای، جوین، داورزن، خوشاب، ششتمد بر اساس اسناد مختلف مورد بررسی

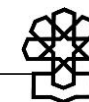
ردیف	مساله	کد	شهرستان	سند آمایش	سند توسعه شهرستان	گزارش مرکز بررسی‌های استراتژیک ریاست جمهوری	وبگاه معاونت قوانین و نظارت مجلس شورای اسلامی	تحقیقات میدانی ویژه	تحقیقات میدانی	تکرار در اسناد مختلف
۱	بیکاری تحصیلکردگان دانشگاهی	۲۱۲۰۱	سبزوار	۱	۱	۱			۱	۴
۲	ضعف زیرساخت گردشگری (بوم گردی)	۴۲۳۰۱	سبزوار	۱	۱	۱				۳
۳	مواصلاتی و جاده‌ای (روستایی)	۱۴۴۰۱	سبزوار	۱	۱	۱			۱	۴
۴	روند روبه رشد تکدیگری زنان و کودکان	۴۱۱۰۲	سبزوار	۱	۱	۱				۳
۵	کاهش مراتع به دلیل عدم تعادل دام و مرتع	۱۳۷۰۱	سبزوار		۱					۱
۶	کمبود فضاهای فرهنگی، ورزشی و تفریحی سرانه فضای سبز شهر (از جمله تکمیل و اتمام استادیوم ۱۵۰۰۰ نفری سبزوار)	۴۲۲۰۱	سبزوار		۱				۱	۲

۱. لازم به ذکر است طبق نظر سنجی انجام شده از نمایندگان محترم استان خراسان رضوی، تنها نماینده محترم حوزه انتخابیه «سبزوار، جغتای، جوین، داورزن، خوشاب و ششتمد»، اظهار نظر نمودند و مشکلات حوزه انتخابیه سبزوار، جغتای، جوین، داورزن، خوشاب و ششتمد را بیکاری (تحصیلکردگان دانشگاهی)، نبود زیرساخت لازم جهت فعالیتهای صنعتی، کمبود فضاهای فرهنگی، ورزشی و سرانه پایین فضای سبز شهری، کمبود شعبه‌های بانکی و دارات و کمبود فضاهای آموزشی عنوان نمودند.



ردیف	مساله	کد	شهرستان	سند آمایش	سند توسعه شهرستان	گزارش مرکز بررسی‌های استراتژیک ریاست جمهوری	وبگاه معاونت قوانین و نظارت مجلس شورای اسلامی	تحقیقات میدانی ویژه	تحقیقات میدانی	تکرار در اسناد مختلف
۷	حاشیه‌نشینی و افزایش آسیب‌های اجتماعی	۴۱۱۰۳	سبزوار		۱				۱	۲
۸	ضعف زیرساخت شهری - عدم اجرای صحیح آسفالت در تمام معابر	۱۴۱۰۱	سبزوار						۱	۱
۹	کمبود امکانات فرهنگی و تفریحی و ورزشی	۴۲۲۰۱	جغتای	۱		۱				۲
۱۰	کم‌آبی (برداشت بی‌رویه از آبهای زیرزمینی)	۱۳۵۰۳	جغتای	۱	۱	۱		۱		۴
۱۱	کمبود فضاهای آموزشی - فرسوده بودن بافت مدارس	۴۳۱۰۵	جغتای	۱		۱				۲
۱۲	ضعف زیرساخت ریلی و راه آهن	۱۴۴۰۲	جغتای	۱		۱		۱		۳
۱۳	کمبود صنایع تبدیلی و تکمیلی محصولات کشاورزی	۱۳۱۰۶	جغتای	۱		۱				۲
۱۴	ضعف شبکه اینترنت و تلفن همراه	۱۲۳۰۳	جغتای		۱					۱
۱۵	کشت سنتی محصولات کشاورزی	۱۳۱۰۱	جغتای		۱					۱
۱۶	مواصلاتی و جاده‌ای (روستایی)	۱۴۴۰۱	جوین	۱	۱	۱				۳

ردیف	مساله	کد	شهرستان	سند آمایش	سند توسعه شهرستان	گزارش مرکز بررسی‌های استراتژیک ریاست جمهوری	وبگاه معاونت قوانین و نظارت مجلس شورای اسلامی	تحقیقات میدانی ویژه	تحقیقات میدانی	تکرار در اسناد مختلف
۱۷	کم آبی (برداشت بی‌رویه از آبهای زیرزمینی)	۱۳۵۰۳	جوین		۱			۱		۲
۱۸	کشت سنتی محصولات کشاورزی	۱۳۱۰۱	جوین		۱					۱
۱۹	ضعف در شبکه اینترنت و تلفن همراه	۱۲۳۰۳	جوین		۱					۱
۲۰	کمبود صنایع تبدیلی، تکمیلی و بسته بندی محصولات کشاورزی	۱۳۱۰۶	جوین		۱					۱
۲۱	بیکاری و مهاجرت- نبود زیرساخت‌های لازم برای فعالیت‌های صنعتی	۱۲۱۰۱	داورزن	۱	۱	۱				۳
۲۲	واردات بی‌رویه فلز تهدیدی برای فلز قرمز داورزن	۲۱۴۰۱	داورزن	۱		۱				۲
۲۳	کم آبی (برداشت بی‌رویه از آبهای زیرزمینی)	۱۳۵۰۳	داورزن		۱			۱		۲
۲۴	کاهش مراتع به دلیل عدم تعادل دام و مرتع	۱۳۷۰۱	داورزن		۱					۱
۲۵	کمبود فضاهای فرهنگی، ورزشی و سرانه فضای سبز شهری	۱۴۱۰۲	داورزن		۱					۱
۲۶	نبود شعبه‌های بانکی و ادارات	۲۳۱۰۲	خوشاب	۱		۱				۲

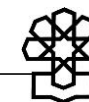


ردیف	مساله	کد	شهرستان	سند آمایش	سند توسعه شهرستان	گزارش مرکز بررسی‌های استراتژیک ریاست جمهوری	وبگاه معاونت قوانین و نظارت مجلس شورای اسلامی	تحقیقات میدانی ویژه	تحقیقات میدانی	تکرار در اسناد مختلف
۲۷	کمبود نفت سفید	۱۱۱۰۱	خوشاب	۱		۱				۲
۲۸	کمبود فضاهای آموزشی و ترک تحصیل دانش‌آموزان و افزایش بیسوادی	۴۳۱۰۵	خوشاب	۱		۱				۲
۲۹	کمبود امکانات بهداشتی و درمانی	۴۴۲۰۱	خوشاب		۱					۱
۳۰	کم‌آبی (برداشت بی‌رویه از آبهای زیرزمینی)	۱۳۵۰۳	خوشاب		۱			۱		۲
۳۱	بیکاری و مهاجرت- نبود زیرساخت مناسب جهت استفاده از ظرفیت صنعت و معدن	۱۲۱۰۱	خوشاب		۱					۱
۳۲	حاشیه نشینی و روند روبه رشد اعتیاد	۴۱۱۰۳	خوشاب						۱	۱

۱۲-۲. کاشمر، خلیل‌آباد، بردسکن، کوهسرخ

جدول شماره (۱۶): مشکلات حوزه انتخابیه کاشمر، خلیل‌آباد، بردسکن، کوهسرخ بر اساس اسناد مختلف مورد بررسی

ردیف	مساله	کد	شهرستان	سند آمایش	سند توسعه شهرستان	گزارش مرکز بررسی‌های استراتژیک ریاست جمهوری	وبگاه معاونت قوانین و نظارت مجلس شورای اسلامی	تحقیقات میدانی ویژه	تحقیقات میدانی	تکرار در اسناد مختلف
۱	کم‌آبی (برداشت بی‌رویه از آبهای زیرزمینی)	۱۳۵۰۳	کاشمر	۱	۱	۱		۱		۴
۲	ضعف در شبکه برق‌رسانی (سرولایت، کاشمر)	۱۱۲۰۱	کاشمر	۱		۱				۲
۳	ضعف زیرساخت گردشگری	۴۲۳۰۱	کاشمر		۱					۱
۴	حاشیه نشینی و کاهش امنیت اجتماعی	۴۱۱۰۳	کاشمر		۱					۱
۵	کشت سنتی محصولات کشاورزی	۱۳۱۰۱	کاشمر		۱					۱
۶	کمبود امکانات بهداشتی و درمانی (تخت بیمارستان و پزشک متخصص)	۴۴۲۰۱	کاشمر						۱	۱
۷	کمبود خدمات عمومی از جمله گاز در روستای دردونه	۱۱۳۰۲	کاشمر						۱	۱
۸	کمبود صنایع تبدیلی و تکمیلی و تاسیسات نگهداری و انبارداری محصولات کشاورزی	۱۳۱۰۶	خلیل‌آباد		۱					۱
۹	مواصلاتی و جاده‌ای - حوزه انتخابیه	۱۴۴۰۱	خلیل‌آباد		۱					۱
۱۰	بافت فرسوده شهری و روستایی	۱۴۱۰۴	خلیل‌آباد		۱					۱



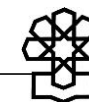
ردیف	مساله	کد	شهرستان	سند آمایش	سند توسعه شهرستان	گزارش مرکز بررسی‌های استراتژیک ریاست جمهوری	وبگاه معاونت قوانین و نظارت مجلس شورای اسلامی	تحقیقات میدانی ویژه	تحقیقات میدانی	تکرار در اسناد مختلف
۱۱	کم‌آبی (برداشت بی‌رویه از آبهای زیرزمینی)	۱۳۵۰۳	خلیل‌آباد		۱			۱		۲
۱۲	کمبود فضاهای فرهنگی، آموزشی و تفریحی	۴۳۱۰۵	خلیل‌آباد		۱					۱
۱۳	کم‌آبی (برداشت بی‌رویه از آبهای زیرزمینی)	۱۳۵۰۳	بردسکن	۱		۱				۲
۱۴	کمبود صنایع تبدیلی و تکمیلی و تاسیسات نگهداری محصولات کشاورزی	۱۳۱۰۶	بردسکن		۱					۱
۱۵	کمبود امکانات و فضاهای آموزشی از جمله مدرسه	۴۳۱۰۵	بردسکن		۱					۱
۱۶	کشت سنتی محصولات کشاورزی	۱۳۱۰۱	بردسکن		۱					۱
۱۷	نیمه‌تمام ماندن شهرک صنعتی	۱۲۱۰۲	بردسکن		۱					۱
۱۸	کم‌آبی (برداشت بی‌رویه از آبهای زیرزمینی)	۱۳۵۰۳	کوهسرخ	۱		۱		۱		۳
۱۹	ضعف زیرساخت گردشگری (کمبود اعتبار)	۴۲۳۰۱	کوهسرخ	۱		۱				۲
۲۰	کمبود امکانات بهداشتی و درمانی (تخت بیمارستان و پزشک متخصص)	۴۴۲۰۱	کوهسرخ	۱		۱				۱
۲۱	مواصلاتی و جاده‌ای (روستاها)	۱۴۴۰۱	کوهسرخ	۱		۱				۲

پیوست شماره (۳): رتبه‌بندی مشکلات در حوزه‌های انتخابیه (شیوه دوم)

۳-۱. مشهد، کلات

جدول شماره (۱۷): رتبه‌بندی مشکلات حوزه انتخابیه مشهد، کلات بر اساس اسناد مختلف مورد بررسی

ردیف	مساله	کد	سند آمایش	سند توسعه شهرستان	گزارش مرکز بررسی‌های استراتژیک ریاست جمهوری	وبگاه معاونت قوانین و نظارت مجلس شورای اسلامی	تحقیقات میدانی ویژه	تحقیقات میدانی	تکرار در اسناد مختلف
۱	ضعف زیرساخت گردشگری	۴۲۳۰۱	۱	۲	۱	۱			۵
۲	حاشیه نشینی	۴۱۱۰۳	۱	۱	۱			۱	۴
۳	آلودگی محیط زیست، گرد و غبار و ریزگردها	۱۳۶۰۱	۱	۱	۱			۱	۴
۴	مواصلاتی و جاده‌ای	۱۴۴۰۱	۱	۱	۱				۳
۵	ضعف عملکرد گمرکی	۲۱۴۰۱					۲		۲
۶	ناتمام ماندن پروژه‌های شهری	۱۴۱۰۳						۲	۲
۷	ضعف زیرساخت شهری	۱۴۱۰۱		۲					۲
۸	ساخت و ساز غیرمجاز در بستر و حریم رودخانه‌ها	۱۳۷۰۳		۱				۱	۲
۹	نبود زیرساخت مناسب جهت نگهداری و ذخیره آب	۱۳۵۰۳		۱				۱	۲
۱۰	نبود صنایع تبدیلی و تکمیلی کشاورزی	۱۳۱۰۶	۱		۱				۲
۱۱	کمبود امکانات بهداشتی و درمانی	۴۴۲۰۱						۱	۱
۱۲	کمبود خدمات عمومی در محلات عشایری	۱۴۲۰۲						۱	۱
۱۳	بافت فرسوده شهری	۱۴۱۰۴		۱					۱
۱۴	کاهش مراتع به دلیل عدم تعادل دام و مرتع	۱۳۷۰۱		۱					۱
۱۵	عدم تکمیل سد چپ‌چپه و قره تیکان	۱۳۵۰۲						۱	۱
۱۶	کشت سنتی محصولات کشاورزی	۱۳۱۰۱		۱					۱



۲-۳. تربت جام، تایباد

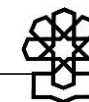
جدول شماره (۱۸): رتبه‌بندی مشکلات حوزه انتخابیه تربت جام، تایباد بر اساس اسناد مختلف مورد بررسی

ردیف	مساله	کد	سند آمایش	سند توسعه شهرستان	گزارش مرکز بررسی‌های استراتژیک ریاست جمهوری	وبگاه معاونت قوانین و نظارت مجلس شورای اسلامی	تحقیقات میدانی ویژه	تحقیقات میدانی	تکرار در اسناد مختلف
۱	کم‌آبی (برداشت بی‌رویه از آبهای زیرزمینی)	۱۳۵۰۳	۱	۱	۱	۲	۲	۲	۹
۲	مواصلاتی و جاده‌ای	۱۴۴۰۱	۱	۱	۱	۲		۲	۷
۳	کمبود امکانات بهداشتی و درمانی	۴۴۲۰۱	۱	۱	۱				۳
۴	ضعف زیر ساخت گردشگری	۴۲۳۰۱		۲					۲
۵	حاشیه نشینی و کاهش امنیت اجتماعی	۴۱۱۰۳	۱		۱				۲
۶	کمبود نسبی مراکز آموزش عالی دولتی	۴۳۱۰۵		۱					۱
۷	پیشروی دیواره های رودخانه هریرود به سمت ایران و احتمال وقوع اختلافات مرزی	۲۱۴۰۱		۱					۱
۸	کمبود صنایع تبدیلی و تکمیلی محصولات کشاورزی	۱۳۱۰۶		۱					۱
۹	نبود زیرساخت مناسب جهت استفاده از ظرفیت صنعتی و معدنی	۱۲۱۰۲		۱					۱

۳-۳. تربت حیدریه، مهولات

جدول شماره (۱۹): رتبه‌بندی مشکلات حوزه انتخابیه تربت حیدریه، مهولات بر اساس اسناد مختلف مورد بررسی

ردیف	مساله	کد	سند آمایش	سند توسعه شهرستان	گزارش مرکز بررسی‌های استراتژیک ریاست جمهوری	وبگاه معاونت قوانین و نظارت مجلس شورای اسلامی	تحقیقات میدانی ویژه	تحقیقات میدانی	تکرار در اسناد مختلف
۱	بافت فرسوده شهری	۱۴۱۰۴	۱	۲	۱		۱		۵
۲	ضعف در سیستم حمل و نقل عمومی	۱۴۴۰۲	۱	۱	۱			۱	۴
۳	کم‌آبی (برداشت بی‌رویه از آبهای زیرزمینی)	۱۳۵۰۳		۲			۱	۱	۴
۴	کشت سنتی محصولات کشاورزی	۱۳۱۰۱	۱	۲	۱				۴
۵	حاشیه نشینی	۴۱۱۰۳	۱		۱			۱	۳
۶	کمبود صنایع تبدیلی و تکمیلی محصولات کشاورزی	۱۳۱۰۶	۱	۱	۱				۳
۷	کاهش مراتع به دلیل عدم تعادل دام و مرتع	۱۳۷۰۱		۱			۱	۱	۳
۸	کمبود امکانات بهداشتی و درمانی	۴۴۲۰۱		۲					۲
۹	کمبود امکانات و فضاهای ورزشی و تفریحی	۴۲۲۰۱		۱			۱		۲
۱۰	ضعف در سیستم دفع پسماند	۱۴۱۰۱		۱				۱	۲
۱۱	بیکاری (نبود زیرساخت مناسب جهت استفاده از ظرفیت صنایع و معادن)	۱۲۲۰۲	۱		۱				۲



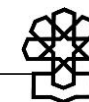
جدول شماره (۲۰): رتبه‌بندی مشکلات حوزه انتخابیه چناران، بینالود بر اساس اسناد مختلف مورد بررسی

ردیف	مساله	کد	سند آمایش	سند توسعه شهرستان	گزارش مرکز بررسی‌های استراتژیک ریاست جمهوری	وبگاه معاونت قوانین و نظارت مجلس شورای اسلامی	تحقیقات میدانی ویژه	تحقیقات میدانی	تکرار در اسناد مختلف
۱	کم‌آبی (برداشت بی‌رویه از آبهای زیرزمینی)	۱۳۵۰۳	۲		۲		۲	۶	
۲	ضعف زیرساخت کشاورزی	۱۳۱۰۶	۱	۱	۱			۳	
۳	ضعف زیرساخت گردشگری	۴۲۳۰۱	۱	۱	۱			۳	
۴	سرانه پایین مراکز خدماتی از جمله مراکز آموزشی، بهداشتی و درمانی	۴۴۲۰۱		۱		۱		۲	
۵	ضعف زیرساخت شهری	۱۴۱۰۲	۱		۱			۲	
۶	مواصلاتی و جاده‌ای	۱۴۴۰۱		۱				۱	
۷	ضعف در سیستم دفع فاضلاب و پسماند	۱۴۱۰۱		۱				۱	
۸	تغییر کاربری اراضی و باغات	۱۳۷۰۳		۱				۱	
۹	عدم وجود کشتارگاه صنعتی و فرآوری محصولات دامی و طیور	۱۳۲۰۴		۱				۱	
۱۰	کشت سنتی محصولات کشاورزی	۱۳۱۰۱		۱				۱	

۵-۳. خواف، رشتخوار

جدول شماره (۲۱): رتبه‌بندی مشکلات حوزه انتخابیه خواف، رشتخوار بر اساس اسناد مختلف مورد بررسی

ردیف	مساله	کد	سند آمایش	سند توسعه شهرستان	گزارش مرکز بررسی‌های استراتژیک ریاست جمهوری	وبگاه معاونت قوانین و نظارت مجلس شورای اسلامی	تحقیقات میدانی ویژه	تحقیقات میدانی	تکرار در اسناد مختلف
۱	کمبود امکانات بهداشتی و درمانی	۴۴۲۰۱	۲	۲	۲		۱	۷	
۲	ضعف زیرساخت کشاورزی	۱۳۱۰۶	۲	۱	۲		۱	۶	
۳	کم‌آبی (برداشت بی‌رویه از آبهای زیرزمینی)	۱۳۵۰۳	۲	۱	۲			۵	
۴	کمبود امکانات و فضاهای آموزشی	۴۳۱۰۵	۱	۱	۱			۳	
۵	مواصلاتی و جاده‌ای	۱۴۴۰۱	۱	۱	۱			۳	
۶	ضعف در سیستم دفع فاضلاب شهری	۱۴۱۰۱	۱	۱	۱			۳	
۷	ضعف در شبکه اینترنت و تلفن همراه	۱۲۳۰۳	۱	۱	۱			۳	
۸	کشت سنتی محصولات کشاورزی	۱۳۱۰۱		۲				۲	
۹	ضعف در زیر ساخت گردشگری	۴۲۳۰۱		۱			۱	۲	
۱۰	ضعف شبکه گازرسانی	۱۱۳۰۲	۱		۱			۲	
۱۱	هم‌مرزی با کشورهای همسایه و رواج ناامنی	۲۱۴۰۱		۱				۱	
۱۲	ضعف زیرساخت ریلی	۱۴۴۰۲					۱	۱	
۱۳	کاهش مراتع به دلیل عدم تعادل دام و مرتع	۱۳۷۰۱		۱				۱	
۱۴	حرکت شن‌های روان و وجود ۲ کانون بحران فرسایش خاک	۱۳۶۰۱		۱				۱	



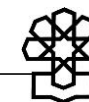
جدول شماره (۲۲): رتبه‌بندی مشکلات حوزه انتخابیه قوچان، فاروج بر اساس اسناد مختلف مورد بررسی

ردیف	مساله	کد	سند آمایش	سند توسعه شهرست ان	گزارش مرکز بررسی‌های استراتژیک ریاست جمهوری	وبگاه معاونت قوانین و نظارت مجلس شورای اسلامی	تحقیقات میدانی ویژه	تحقیقات میدانی	تکرار در اسناد مختلف
۱	کم‌آبی (برداشت بی‌رویه از آبهای زیرزمینی)	۱۳۵۰۳	۳	۲	۲	۲	۳		۱۲
۲	کمبود صنایع تبدیلی و تکمیلی محصولات کشاورزی	۱۳۱۰۶	۲	۲	۲				۶
۳	ضعف زیرساخت گردشگری	۴۲۳۰۱	۱	۱	۱				۳
۴	افت ولتاژ برق روستایی	۱۱۲۰۱	۱		۱				۲
۵	ضعف امنیت، ناامنی و ناپایداری سیاسی به دلیل مرزی بودن	۳۲۴۰۵	۱		۱				۲
۶	عدم واگذاری مسکن مهر	۱۴۳۰۱	۱		۱				۲
۷	از بین رفتن مراتع و پوشش گیاهی به دلیل عدم تعادل میان دام و مرتع	۱۳۷۰۱		۱					۱
۸	کشت سنتی محصولات کشاورزی	۱۳۱۰۱		۱					۱

۳-۷. گناباد، بجستان

جدول شماره (۲۳): رتبه‌بندی مشکلات حوزه انتخابیه گناباد، بجستان بر اساس اسناد مختلف مورد بررسی

ردیف	مساله	کد	سند آمایش	سند توسعه شهرستان	گزارش مرکز بررسی‌های استراتژیک ریاست جمهوری	وبگاه معاونت قوانین و نظارت مجلس شورای اسلامی	تحقیقات میدانی ویژه	تحقیقات میدانی	تکرار در اسناد مختلف
۱	نبود صنایع تبدیلی و تکمیلی محصولات کشاورزی	۱۳۱۰۶	۱	۲	۱				۴
۲	ضعف زیرساخت شهری	۱۴۱۰۴	۱		۱			۱	۳
۳	نبود نظارت بر قیمت زمین و مسکن	۱۴۳۰۱	۱		۱		۱		۳
۴	ضعف زیرساخت گردشگری	۴۲۳۰۱		۱				۱	۲
۵	افزایش ترافیک شهری	۱۴۱۰۲	۱		۱				۲
۶	کم‌آبی (برداشت بی‌رویه از آبهای زیرزمینی)	۱۳۵۰۳	۱		۱				۲
۷	کشت سنتی محصولات کشاورزی	۱۳۱۰۱		۱					۱



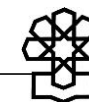
جدول شماره (۲۴): رتبه‌بندی مشکلات حوزه انتخابیه فریمان، سرخس بر اساس اسناد مختلف مورد بررسی

ردیف	مساله	کد	سند آمایش	سند توسعه شهرستان	گزارش مرکز بررسی‌های استراتژیک ریاست جمهوری	وبگاه معاونت قوانین و نظارت مجلس شورای اسلامی	تحقیقات میدانی ویژه	تحقیقات میدانی	تکرار در اسناد مختلف
۱	کمبود صنایع تبدیلی وابسته به کشاورزی	۱۳۱۰۶	۲	۳	۲			۷	
۲	کمبود امکانات بهداشتی و درمانی	۴۴۲۰۱	۲	۲	۲		۱	۷	
۳	کمبود امکانات ورزشی و تفریحی	۴۲۲۰۱	۱	۲	۱			۵	
۴	مواصلاتی و جاده‌ای	۱۴۴۰۱	۱	۱				۳	
۵	کاهش مراتع به دلیل عدم تعادل دام و مرتع	۱۳۷۰۱		۲				۳	
۶	آلودگی محیط زیست، گرد و غبار و ریزگردها	۱۳۶۰۱	۱	۱	۱			۳	
۷	ضعف زیرساخت گردشگری	۴۲۳۰۱		۱				۱	
۸	کم‌آبی (برداشت بی‌رویه از آبهای زیرزمینی)	۱۳۵۰۳	۱	۱	۱			۳	
۹	عدم بهره‌برداری و استقبال از منطقه آزاد	۲۱۴۰۲		۱				۲	
۱۰	وابستگی منابع تامین آب سد دوستی (رودخانه هریرود) به کشورهای همسایه	۱۳۵۰۲		۱			۱	۲	
۱۱	کشت سنتی محصولات کشاورزی	۱۳۱۰۱		۱				۱	

۳-۹. نیشابور، فیروزه، زبرخان

جدول شماره (۲۳): رتبه‌بندی مشکلات حوزه انتخابیه نیشابور، فیروزه، زبرخان بر اساس اسناد مختلف مورد بررسی

ردیف	مساله	کد	سند آمایش	سند توسعه شهرستان	گزارش مرکز بررسی‌های استراتژیک ریاست جمهوری	وبگاه معاونت قوانین و نظارت مجلس شورای اسلامی	تحقیقات میدانی ویژه	تحقیقات میدانی	تکرار در اسناد مختلف
۱	کم‌آبی (برداشت بی‌رویه از آبهای زیرزمینی)	۱۳۵۰۳	۱	۱	۱	۲	۲		۷
۲	کمبود امکانات بهداشتی و درمانی	۴۴۲۰۱	۱	۱	۱			۱	۴
۳	ضعف زیرساخت گردشگری	۴۲۳۰۱	۱	۱	۱				۳
۴	کمبود فضاهای فرهنگی و ورزشی و تفریحی	۴۲۲۰۱		۱		۱			۲
۵	حاشیه نشینی	۴۱۱۰۳	۱		۱				۲
۶	کشت سنتی محصولات کشاورزی	۱۳۱۰۱		۲					۲
۷	بیکاری - ضعف در صنایع فرآوری منابع معدنی	۱۲۲۰۲	۱		۱				۲
۸	ناتمام ماندن طرح‌های مساکن مهر	۱۴۳۰۱						۱	۱
۹	ضعف در سیستم دفع فاضلاب شهری	۱۴۱۰۱		۱					۱



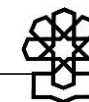
جدول شماره (۲۵): رتبه‌بندی مشکلات حوزه انتخابیه دره گز بر اساس اسناد مختلف مورد بررسی

ردیف	مساله	کد	سند آمایش	سند توسعه شهرستان	گزارش مرکز بررسی‌های استراتژیک ریاست جمهوری	وبگاه معاونت قوانین و نظارت مجلس شورای اسلامی	تحقیقات میدانی ویژه	تحقیقات میدانی	تکرار در اسناد مختلف
۱	مواصلاتی و جاده‌ای	۱۴۴۰۱		۱	۱			۱	۳
۲	کمبود امکانات و فضاهای ورزشی و تفریحی	۴۲۲۰۱		۱				۱	۲
۳	کمبود امکانات بهداشتی و درمانی	۴۴۲۰۱	۱	۱					۲
۴	کشت سنتی محصولات کشاورزی	۱۳۱۰۱		۱	۱				۲
۵	از بین رفتن مراتع - عدم تعادل بین دام و مرتع	۱۳۷۰۱		۱					۱
۶	نبود زیرساخت مناسب جهت نگهداری و ذخیره آب	۱۳۵۰۳		۱					۱
۷	ضعف عملکرد گمرک	۲۱۴۰۱						۱	۱

۱۱-۳. سبزوار، جغتای، جوین، خوشاب، داورزن، ششتمد

جدول شماره (۲۶): رتبه‌بندی مشکلات حوزه انتخابیه سبزوار، جغتای، جوین، خوشاب، داورزن، ششتمد بر اساس اسناد مختلف مورد بررسی

ردیف	مساله	کد	سند آمایش	سند توسعه شهرستان	گزارش مرکز بررسی‌های استراتژیک ریاست جمهوری	وبگاه معاونت قوانین و نظارت مجلس شورای اسلامی	تحقیقات میدانی ویژه	تحقیقات میدانی	تکرار در اسناد مختلف
۱	کم‌آبی (برداشت بی‌رویه از آبهای زیرزمینی)	۱۳۵۰۳	۱	۴	۱		۱		۷
۲	مواصلاتی و جاده‌ای	۱۴۴۰۱	۲	۲	۲				۶
۳	کمبود فضاها و امکانات آموزشی	۴۳۱۰۵	۲	۱	۲			۱	۶
۴	نبود زیرساخت مناسب جهت استفاده از ظرفیت صنعت و معدن	۱۲۱۰۱	۱	۲	۱		۱		۵
۵	ضعف زیرساخت گردشگری	۴۲۳۰۱	۱	۱	۱			۱	۴
۶	کمبود امکانات و فضاهای ورزشی و تفریحی	۴۲۲۰۱	۱	۱	۱			۱	۴
۷	روند روبه رشد تکدیگری زنان و کودکان	۴۱۱۰۲	۱	۱	۱		۱		۴
۸	بیکاری تحصیلکردگان دانشگاهی	۲۱۲۰۱	۱	۱	۱				۳
۹	کمبود صنایع تبدیلی، تکمیلی و بسته بندی محصولات کشاورزی	۱۳۱۰۶	۱	۱	۱				۳
۱۰	کمبود نفت سفید	۱۱۱۰۱	۱		۱			۱	۳
۱۱	واردات بی رویه فلفل تهدیدی برای فلفل قرمز داورزن	۲۱۴۰۱	۱		۱		۱		۳
۱۲	کمبود امکانات بهداشتی و درمانی	۴۴۲۰۱		۱				۱	۲
۱۳	حاشیه‌نشینی و افزایش آسیب‌های اجتماعی	۴۱۱۰۳		۱				۱	۲
۱۴	نبود شعبه‌های بانکی و ادارات	۲۳۱۰۲	۱		۱				۲
۱۵	ضعف زیرساخت ریلی	۱۴۴۰۲			۱				۲
۱۶	ضعف زیرساخت شهری	۱۴۱۰۴					۱	۱	۲
۱۷	کاهش مراتع به دلیل عدم تعادل دام و مرتع	۱۳۷۰۱		۲					۲
۱۸	کشت سنتی محصولات کشاورزی	۱۳۱۰۱		۲					۲
۱۹	ضعف در شبکه اینترنت و تلفن همراه	۱۲۳۰۳		۲					۲



۱۲-۳. کاشمر، خلیل آباد، بردسکن، کوهسرخ

جدول شماره (۲۷): رتبه‌بندی مشکلات حوزه انتخابیه کاشمر، خلیل آباد، بردسکن، کوهسرخ بر اساس اسناد مختلف مورد بررسی

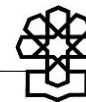
ردیف	مساله	کد	سند آمایش	سند توسعه شهرستان	گزارش مرکز بررسی‌های استراتژیک ریاست جمهوری	وبگاه معاونت قوانین و نظارت مجلس شورای اسلامی	تحقیقات میدانی ویژه	تحقیقات میدانی	تکرار در اسناد مختلف
۱	کم‌آبی (برداشت بی‌رویه از آبهای زیرزمینی)	۱۳۵۰۳	۳	۲	۳				۸
۲	ضعف زیرساخت گردشگری	۴۲۳۰۱	۱	۱	۱		۱		۴
۳	مواصلاتی و جاده‌ای	۱۴۴۰۱	۱	۱	۱		۱		۴
۴	کمبود امکانات بهداشتی و درمانی	۴۴۲۰۱	۱		۱		۱		۳
۵	کمبود فضاهای ورزشی و تفریحی	۴۳۱۰۵		۱				۱	۲
۶	کمبود صنایع تبدیلی و تکمیلی محصولات کشاورزی	۱۳۱۰۶		۲					۲
۷	ضعف در شبکه برق‌رسانی	۱۱۲۰۱	۱		۱				۲
۸	نیمه‌تمام ماندن شهرک صنعتی	۱۲۱۰۲		۱				۱	۲
۹	کشت سنتی محصولات کشاورزی	۱۳۱۰۱		۲					۲
۱۰	حاشیه نشینی و کاهش امنیت اجتماعی	۴۱۱۰۳		۱					۱
۱۱	بافت فرسوده شهری	۱۴۱۰۴		۱					۱
۱۲	کمبود خدمات عمومی از جمله گاز	۱۱۳۰۲						۱	۱

پیوست شماره (۴): رتبه‌بندی مشکلات در حوزه انتخابیه (شیوه سوم)

۴-۱. مشهد، کلات

جدول شماره (۲۸): رتبه‌بندی مشکلات حوزه انتخابیه مشهد، کلات بر اساس اسناد مختلف وزن‌دهی شده

رتبه جدید	رتبه قبلی	مساله	کد	سند آمایش	سند توسعه شهرستان	گزارش مرکز بررسی‌های استراتژیک ریاست جمهوری	وبگاه معاونت قوانین و نظارت مجلس شورای اسلامی	تحقیقات میدانی ویژه	تحقیقات میدانی	جمع وزنی در اسناد مختلف
۱	۱	ضعف زیرساخت گردشگری	۴۲۳۰۱	۰.۲۴	۰.۳۹	۰.۱۴	۰.۰۸	۰.۰۰	۰.۰۰	۰.۶۲
۲	۲	حاشیه نشینی	۴۱۱۰۳	۰.۲۴	۰.۲۰	۰.۱۴	۰.۰۰	۰.۰۰	۰.۱۷	۰.۵۱
۳	۳	آلودگی محیط زیست، گرد و غبار و ریزگردها	۱۳۶۰۱	۰.۲۴	۰.۲۰	۰.۱۴	۰.۰۰	۰.۰۰	۰.۱۷	۰.۵۱
۴	۷	ضعف زیرساخت شهری	۱۴۱۰۱	۰.۰۰	۰.۳۹	۰.۰۰	۰.۰۰	۰.۰۰	۰.۰۰	۰.۳۹
۵	۸	ساخت و ساز غیرمجاز در بستر و حریم رودخانه‌ها	۱۳۷۰۳	۰.۰۰	۰.۲۰	۰.۰۰	۰.۰۰	۰.۰۰	۰.۱۷	۰.۳۶
۶	۹	نبود زیرساخت مناسب جهت نگهداری و ذخیره آب	۱۳۵۰۳	۰.۰۰	۰.۲۰	۰.۰۰	۰.۰۰	۰.۰۰	۰.۱۷	۰.۳۶
۷	۴	مواصلاتی و جاده‌ای	۱۴۴۰۱	۰.۲۴	۰.۲۰	۰.۱۴	۰.۰۰	۰.۰۰	۰.۰۰	۰.۳۴
۸	۵	ضعف عملکرد گمرکی	۲۱۴۰۱	۰.۰۰	۰.۰۰	۰.۰۰	۰.۰۰	۰.۳۳	۰.۰۰	۰.۳۳
۹	۶	ناتمام ماندن پروژه‌های شهری	۱۴۱۰۳	۰.۰۰	۰.۰۰	۰.۰۰	۰.۰۰	۰.۰۰	۰.۳۳	۰.۳۳
۱۰	۱۳	باقث فرسوده شهری	۱۴۱۰۴	۰.۰۰	۰.۲۰	۰.۰۰	۰.۰۰	۰.۰۰	۰.۰۰	۰.۲۰
۱۱	۱۴	کاهش مراتع به دلیل عدم تعادل دام و مرتع	۱۳۷۰۱	۰.۰۰	۰.۲۰	۰.۰۰	۰.۰۰	۰.۰۰	۰.۰۰	۰.۲۰
۱۲	۱۶	کشت سنتی محصولات کشاورزی	۱۳۱۰۱	۰.۰۰	۰.۲۰	۰.۰۰	۰.۰۰	۰.۰۰	۰.۰۰	۰.۲۰
۱۳	۱۱	کمبود امکانات بهداشتی و درمانی	۴۴۲۰۱	۰.۰۰	۰.۰۰	۰.۰۰	۰.۰۰	۰.۰۰	۰.۱۷	۰.۱۷
۱۴	۱۲	کمبود خدمات عمومی در محلات عشایری	۱۴۲۰۲	۰.۰۰	۰.۰۰	۰.۰۰	۰.۰۰	۰.۰۰	۰.۱۷	۰.۱۷
۱۵	۱۵	عدم تکمیل سد چهچه و قره تیکان	۱۳۵۰۲	۰.۰۰	۰.۰۰	۰.۰۰	۰.۰۰	۰.۰۰	۰.۱۷	۰.۱۷
۱۶	۱۰	نبود صنایع تبدیلی و تکمیلی کشاورزی	۱۳۱۰۶	۰.۲۴	۰.۰۰	۰.۱۴	۰.۰۰	۰.۰۰	۰.۰۰	۰.۱۴



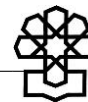
جدول شماره (۲۹): رتبه‌بندی مشکلات حوزه انتخابیه تربت جام، تایباد بر اساس اسناد مختلف وزن‌دهی شده

رتبه جدید	رتبه قبلی	مساله	کد	سند آمایش	سند توسعه شهرستان	گزارش مرکز بررسی‌های استراتژیک ریاست جمهوری	وبگاه معاونت قوانین و نظارت مجلس شورای اسلامی	تحقیقات میدانی ویژه	تحقیقات میدانی	جمع وزنی در اسناد مختلف
۱	۱	کم آبی (برداشت بی‌رویه از آبهای زیرزمینی)	۱۳۵۰۳	۰.۲۴	۰.۲۰	۰.۱۴	۰.۱۷	۰.۳۳	۰.۳۳	۱.۱۷
۲	۲	مواصلاتی و جاده‌ای	۱۴۴۰۱	۰.۲۴	۰.۲۰	۰.۱۴	۰.۱۷	۰.۳۳	۰.۳۳	۰.۸۴
۳	۴	ضعف زیر ساخت گردشگری	۴۲۳۰۱	۰.۰۰	۰.۳۹	۰.۰۰	۰.۰۰	۰.۰۰	۰.۰۰	۰.۳۹
۴	۳	کمبود امکانات بهداشتی و درمانی	۴۴۲۰۱	۰.۲۴	۰.۲۰	۰.۱۴	۰.۰۰	۰.۰۰	۰.۰۰	۰.۳۴
۵	۶	کمبود نسبی مراکز آموزش عالی دولتی	۴۳۱۰۵	۰.۰۰	۰.۲۰	۰.۰۰	۰.۰۰	۰.۰۰	۰.۰۰	۰.۲۰
۶	۷	پیشروی دیواره های رودخانه هریرود به سمت ایران و احتمال وقوع اختلافات مرزی	۲۱۴۰۱	۰.۰۰	۰.۲۰	۰.۰۰	۰.۰۰	۰.۰۰	۰.۰۰	۰.۲۰
۷	۸	کمبود صنایع تبدیلی و تکمیلی محصولات کشاورزی	۱۳۱۰۶	۰.۰۰	۰.۲۰	۰.۰۰	۰.۰۰	۰.۰۰	۰.۰۰	۰.۲۰
۸	۹	نبود زیرساخت مناسب جهت استفاده از ظرفیت صنعتی و معدنی	۱۲۱۰۲	۰.۰۰	۰.۲۰	۰.۰۰	۰.۰۰	۰.۰۰	۰.۰۰	۰.۲۰
۹	۵	حاشیه نشینی و کاهش امنیت اجتماعی	۴۱۱۰۳	۰.۲۴	۰.۰۰	۰.۱۴	۰.۰۰	۰.۰۰	۰.۰۰	۰.۱۴

۳-۴. تربت حیدریه، مه‌ولات

جدول شماره (۳۰): رتبه‌بندی مشکلات حوزه انتخابیه تربت حیدریه، مه‌ولات بر اساس اسناد مختلف وزن‌دهی شده

رتبه جدید	رتبه قبلی	مساله	کد	سند آمایش	سند توسعه شهرستان	گزارش مرکز بررسی‌های استراتژیک ریاست جمهوری	وبگاه معاونت قوانین و نظارت مجلس شورای اسلامی	تحقیقات میدانی ویژه	تحقیقات میدانی	جمع وزنی در اسناد مختلف
۱	۱	بافت فرسوده شهری	۱۴۱۰۴	۰.۲۴	۰.۳۹	۰.۱۴	۰.۰۰	۰.۱۷	۰.۰۰	۰.۹۵
۲	۴	کشت سنتی محصولات کشاورزی	۱۳۱۰۱	۰.۲۴	۰.۳۹	۰.۱۴	۰.۰۰	۰.۰۰	۰.۰۰	۰.۷۸
۳	۲	ضعف در سیستم حمل و نقل عمومی	۱۴۴۰۲	۰.۲۴	۰.۲۰	۰.۱۴	۰.۰۰	۰.۰۰	۰.۱۷	۰.۷۵
۴	۳	کم‌آبی (برداشت بی‌رویه از آبهای زیرزمینی)	۱۳۵۰۳	۰.۰۰	۰.۳۹	۰.۰۰	۰.۰۰	۰.۱۷	۰.۱۷	۰.۷۲
۵	۶	کمبود صنایع تبدیلی و تکمیلی محصولات کشاورزی	۱۳۱۰۶	۰.۲۴	۰.۲۰	۰.۱۴	۰.۰۰	۰.۰۰	۰.۰۰	۰.۵۹
۶	۵	حاشیه نشینی	۴۱۱۰۳	۰.۲۴	۰.۰۰	۰.۱۴	۰.۰۰	۰.۰۰	۰.۱۷	۰.۵۵
۷	۷	کاهش مراتع به دلیل عدم تعادل دام و مرتع	۱۳۷۰۱	۰.۰۰	۰.۲۰	۰.۰۰	۰.۰۰	۰.۱۷	۰.۱۷	۰.۵۳
۸	۸	کمبود امکانات بهداشتی و درمانی	۴۴۲۰۱	۰.۰۰	۰.۳۹	۰.۰۰	۰.۰۰	۰.۰۰	۰.۰۰	۰.۳۹
۹	۱۱	بیکاری (نبود زیرساخت مناسب جهت استفاده از ظرفیت صنایع و معادن)	۱۲۲۰۲	۰.۲۴	۰.۰۰	۰.۱۴	۰.۰۰	۰.۰۰	۰.۰۰	۰.۳۹
۱۰	۹	کمبود امکانات و فضاهای ورزشی و تفریحی	۴۲۲۰۱	۰.۰۰	۰.۲۰	۰.۰۰	۰.۰۰	۰.۱۷	۰.۰۰	۰.۳۶
۱۱	۱۰	ضعف در سیستم دفع پسماند	۱۴۱۰۱	۰.۰۰	۰.۲۰	۰.۰۰	۰.۰۰	۰.۰۰	۰.۱۷	۰.۳۶




جدول شماره (۳۱): رتبه‌بندی مشکلات حوزه انتخابیه چناران، بینالود بر اساس اسناد مختلف وزن‌دهی شده

رتبه جدید	رتبه قبلی	مساله	کد	سند آمایش	سند توسعه شهرستان	گزارش مرکز بررسی‌های استراتژیک ریاست جمهوری	وبگاه معاونت قوانین و نظارت مجلس شورای اسلامی	تحقیقات میدانی ویژه	تحقیقات میدانی	جمع وزنی در اسناد مختلف
۱	۱	کم‌آبی (برداشت بی‌رویه از آبهای زیرزمینی)	۱۳۵۰۳	۰.۴۹	۰.۰۰	۰.۲۹	۰.۰۰	۰.۳۳	۰.۰۰	۱.۱۱
۲	۲	ضعف زیرساخت کشاورزی	۱۳۱۰۶	۰.۲۴	۰.۲۰	۰.۱۴	۰.۰۰	۰.۰۰	۰.۰۰	۰.۵۹
۳	۳	ضعف زیرساخت گردشگری	۴۲۳۰۱	۰.۲۴	۰.۲۰	۰.۱۴	۰.۰۰	۰.۰۰	۰.۰۰	۰.۵۹
۴	۵	ضعف زیرساخت شهری	۱۴۱۰۲	۰.۲۴	۰.۰۰	۰.۱۴	۰.۰۰	۰.۰۰	۰.۰۰	۰.۳۹
۵	۴	سرانه پایین مراکز خدماتی از جمله مراکز آموزشی، بهداشتی و درمانی	۴۴۲۰۱	۰.۰۰	۰.۲۰	۰.۰۰	۰.۰۸	۰.۰۰	۰.۰۰	۰.۲۸
۶	۶	مواصلاتی و جاده‌ای	۱۴۴۰۱	۰.۰۰	۰.۲۰	۰.۰۰	۰.۰۰	۰.۰۰	۰.۰۰	۰.۲۰
۷	۷	ضعف در سیستم دفع فاضلاب و پسماند	۱۴۱۰۱	۰.۰۰	۰.۲۰	۰.۰۰	۰.۰۰	۰.۰۰	۰.۰۰	۰.۲۰
۸	۸	تغییر کاربری اراضی و باغات	۱۳۷۰۳	۰.۰۰	۰.۲۰	۰.۰۰	۰.۰۰	۰.۰۰	۰.۰۰	۰.۲۰
۹	۹	عدم وجود کشتارگاه صنعتی و فرآوری محصولات دامی و طیور	۱۳۲۰۴	۰.۰۰	۰.۲۰	۰.۰۰	۰.۰۰	۰.۰۰	۰.۰۰	۰.۲۰
۱۰	۱۰	کشت سنتی محصولات کشاورزی	۱۳۱۰۱	۰.۰۰	۰.۲۰	۰.۰۰	۰.۰۰	۰.۰۰	۰.۰۰	۰.۲۰

۴-۵. خواف، رشتخوار

جدول شماره (۳۲): رتبه‌بندی مشکلات حوزه انتخابیه خواف، رشتخوار بر اساس اسناد مختلف وزن‌دهی شده

رتبه جدید	رتبه قبلی	مساله	کد	سند آمایش	سند توسعه شهرستان	گزارش مرکز بررسی‌های استراتژیک ریاست جمهوری	وبگاه معاونت قوانین و نظارت مجلس شورای اسلامی	تحقیقات میدانی ویژه	تحقیقات میدانی	وزنی در اسناد مختلف	جمع
۱	۱	کمبود امکانات بهداشتی و درمانی	۴۴۲۰۱	۰.۴۹	۰.۳۹	۰.۲۹	۰.۰۰	۰.۱۷	۰.۰۰	۰.۸۵	
۲	۲	ضعف زیرساخت کشاورزی	۱۳۱۰۶	۰.۴۹	۰.۲۰	۰.۲۹	۰.۰۰	۰.۱۷	۰.۰۰	۰.۶۵	
۳	۳	کم‌آبی (برداشت بی‌رویه از آب‌های زیرزمینی)	۱۳۵۰۳	۰.۴۹	۰.۲۰	۰.۲۹	۰.۰۰	۰.۰۰	۰.۰۰	۰.۴۹	
۴	۸	کشت سنتی محصولات کشاورزی	۱۳۱۰۱	۰.۰۰	۰.۳۹	۰.۰۰	۰.۰۰	۰.۰۰	۰.۰۰	۰.۳۹	
۵	۹	ضعف در زیر ساخت گردشگری	۴۲۳۰۱	۰.۰۰	۰.۲۰	۰.۰۰	۰.۰۰	۰.۱۷	۰.۰۰	۰.۳۶	
۶	۴	کمبود امکانات و فضاهای آموزشی	۴۳۱۰۵	۰.۲۴	۰.۲۰	۰.۱۴	۰.۰۰	۰.۰۰	۰.۰۰	۰.۳۴	
۷	۵	مواصلاتی و جاده‌ای	۱۴۴۰۱	۰.۲۴	۰.۲۰	۰.۱۴	۰.۰۰	۰.۰۰	۰.۰۰	۰.۳۴	
۸	۶	ضعف در سیستم دفع فاضلاب شهری	۱۴۱۰۱	۰.۲۴	۰.۲۰	۰.۱۴	۰.۰۰	۰.۰۰	۰.۰۰	۰.۳۴	
۹	۷	ضعف در شبکه اینترنت و تلفن همراه	۱۲۳۰۳	۰.۲۴	۰.۲۰	۰.۱۴	۰.۰۰	۰.۰۰	۰.۰۰	۰.۳۴	
۱۰	۱۱	هم‌مرزی با کشورهای همسایه و رواج ناامنی	۲۱۴۰۱	۰.۰۰	۰.۲۰	۰.۰۰	۰.۰۰	۰.۰۰	۰.۰۰	۰.۲۰	
۱۱	۱۳	کاهش مراتع به دلیل عدم تعادل دام و مرتع	۱۳۷۰۱	۰.۰۰	۰.۲۰	۰.۰۰	۰.۰۰	۰.۰۰	۰.۰۰	۰.۲۰	
۱۲	۱۴	حرکت شن‌های روان و وجود ۲ کانون بحران فرسایش خاک	۱۳۶۰۱	۰.۰۰	۰.۲۰	۰.۰۰	۰.۰۰	۰.۰۰	۰.۰۰	۰.۲۰	
۱۳	۱۲	ضعف زیرساخت ریلی	۱۴۴۰۲	۰.۰۰	۰.۰۰	۰.۰۰	۰.۰۰	۰.۱۷	۰.۰۰	۰.۱۷	
۱۴	۱۰	ضعف شبکه گازرسانی	۱۱۳۰۲	۰.۲۴	۰.۰۰	۰.۱۴	۰.۰۰	۰.۰۰	۰.۰۰	۰.۱۴	



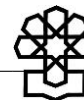
جدول شماره (۳۳): رتبه‌بندی مشکلات حوزه انتخابیه قوچان، فاروج بر اساس اسناد مختلف وزن‌دهی شده

رتبه جدید	رتبه قبلی	مساله	کد	سند آمایش	سند توسعه شهرستان	گزارش مرکز بررسی‌های استراتژیک ریاست جمهوری	وبگاه معاونت قوانین و نظارت مجلس شورای اسلامی	تحقیقات میدانی ویژه	تحقیقات میدانی	جمع وزنی در اسناد مختلف
۱	۱	کم‌آبی (برداشت بی‌رویه از آبهای زیرزمینی)	۱۳۵۰۳	۰.۷۳	۰.۳۹	۰.۲۹	۰.۱۷	۰.۵۰	۰.۰۰	۲.۰۸
۲	۲	کمبود صنایع تبدیلی و تکمیلی محصولات کشاورزی	۱۳۱۰۶	۰.۴۹	۰.۳۹	۰.۲۹	۰.۰۰	۰.۰۰	۰.۰۰	۱.۱۷
۳	۳	ضعف زیرساخت گردشگری	۴۲۳۰۱	۰.۲۴	۰.۲۰	۰.۱۴	۰.۰۰	۰.۰۰	۰.۰۰	۰.۵۹
۴	۴	افت ولتاژ برق روستایی	۱۱۲۰۱	۰.۲۴	۰.۰۰	۰.۱۴	۰.۰۰	۰.۰۰	۰.۰۰	۰.۳۹
۵	۵	ضعف امنیت، ناامنی و ناپایداری سیاسی به دلیل مرزی بودن	۳۲۴۰۵	۰.۲۴	۰.۰۰	۰.۱۴	۰.۰۰	۰.۰۰	۰.۰۰	۰.۳۹
۶	۶	عدم واگذاری مسکن مهر	۱۴۳۰۱	۰.۲۴	۰.۰۰	۰.۱۴	۰.۰۰	۰.۰۰	۰.۰۰	۰.۳۹
۷	۷	از بین رفتن مراتع و پوشش گیاهی به دلیل عدم تعادل میان دام و مرتع	۱۳۷۰۱	۰.۰۰	۰.۲۰	۰.۰۰	۰.۰۰	۰.۰۰	۰.۰۰	۰.۲۰
۸	۸	کشت سنتی محصولات کشاورزی	۱۳۱۰۱	۰.۰۰	۰.۲۰	۰.۰۰	۰.۰۰	۰.۰۰	۰.۰۰	۰.۲۰

۴-۷. گناباد، بجنستان

جدول شماره (۳۴): رتبه‌بندی مشکلات حوزه انتخابیه گناباد، بجنستان بر اساس اسناد مختلف وزن‌دهی شده

رتبه جدید	رتبه قبلی	مساله	کد	سند آمایش	سند توسعه شهرستان	گزارش مرکز بررسی‌های استراتژیک ریاست جمهوری	وبگاه معاونت قوانین و نظارت مجلس شورای اسلامی	تحقیقات میدانی ویژه	تحقیقات میدانی	جمع وزنی در اسناد مختلف
۱	۱	نبود صنایع تبدیلی و تکمیلی کشاورزی	۱۳۱۰۶	۰.۲۴	۰.۳۹	۰.۱۴	۰.۰۰	۰.۰۰	۰.۰۰	۰.۷۸
۲	۲	ضعف زیرساخت شهری	۱۴۱۰۴	۰.۲۴	۰.۰۰	۰.۱۴	۰.۰۰	۰.۰۰	۰.۱۷	۰.۵۵
۳	۳	افزایش قیمت زمین و مسکن	۱۴۳۰۱	۰.۲۴	۰.۰۰	۰.۱۴	۰.۰۰	۰.۱۷	۰.۰۰	۰.۵۵
۴	۵	افزایش ترافیک شهری	۱۴۱۰۲	۰.۲۴	۰.۰۰	۰.۱۴	۰.۰۰	۰.۰۰	۰.۰۰	۰.۳۹
۵	۶	کم‌آبی (برداشت بی‌رویه از آب‌های زیرزمینی)	۱۳۵۰۳	۰.۲۴	۰.۰۰	۰.۱۴	۰.۰۰	۰.۰۰	۰.۰۰	۰.۳۹
۶	۴	ضعف زیرساخت گردشگری	۴۲۳۰۱	۰.۰۰	۰.۲۰	۰.۰۰	۰.۰۰	۰.۰۰	۰.۱۷	۰.۳۶
۷	۷	کشت سنتی محصولات کشاورزی	۱۳۱۰۱	۰.۰۰	۰.۲۰	۰.۰۰	۰.۰۰	۰.۰۰	۰.۰۰	۰.۲۰



جدول شماره (۳۵): رتبه‌بندی مشکلات حوزه انتخابیه فریمان، سرخس بر اساس اسناد مختلف وزن‌دهی شده

رتبه جدید	رتبه قبلی	مساله	کد	سند آمایش	سند توسعه شهرستان	گزارش مرکز بررسی‌های استراتژیک ریاست جمهوری	وبگاه معاونت قوانین و نظارت مجلس شورای اسلامی	تحقیقات میدانی ویژه	تحقیقات میدانی	جمع وزنی در اسناد مختلف
۱	۱	کمبود صنایع تبدیلی وابسته به کشاورزی	۱۳۱۰۶	۰.۴۹	۰.۵۹	۰.۲۹	۰.۰۰	۰.۰۰	۰.۰۰	۱.۳۷
۲	۲	کمبود امکانات بهداشتی و درمانی	۴۴۲۰۱	۰.۴۹	۰.۳۹	۰.۲۹	۰.۰۰	۰.۱۷	۰.۰۰	۱.۳۴
۳	۳	کمبود امکانات ورزشی و تفریحی	۴۲۲۰۱	۰.۲۴	۰.۳۹	۰.۱۴	۰.۰۰	۰.۰۰	۰.۱۷	۰.۹۵
۴	۴	مواصلاتی و جاده‌ای	۱۴۴۰۱	۰.۲۴	۰.۲۰	۰.۰۰	۰.۰۰	۰.۰۰	۰.۱۷	۰.۶۱
۵	۶	آلودگی محیط زیست، گرد و غبار و ریزگردها	۱۳۶۰۱	۰.۲۴	۰.۲۰	۰.۱۴	۰.۰۰	۰.۰۰	۰.۰۰	۰.۵۹
۶	۸	کم‌آبی (برداشت بی‌رویه از آبهای زیرزمینی)	۱۳۵۰۳	۰.۲۴	۰.۲۰	۰.۱۴	۰.۰۰	۰.۰۰	۰.۰۰	۰.۵۹
۷	۵	کاهش مراتع به دلیل عدم تعادل دام و مرتع	۱۳۷۰۱	۰.۰۰	۰.۳۹	۰.۰۰	۰.۰۰	۰.۰۰	۰.۱۷	۰.۵۶
۸	۹	عدم بهره‌برداری و استقبال از منطقه آزاد	۲۱۴۰۲	۰.۰۰	۰.۲۰	۰.۰۰	۰.۰۰	۰.۰۰	۰.۱۷	۰.۳۶
۹	۱۰	وابستگی منابع تامین آب سد دوستی (رودخانه هریرود) به کشورهای همسایه	۱۳۵۰۲	۰.۰۰	۰.۲۰	۰.۰۰	۰.۰۰	۰.۱۷	۰.۰۰	۰.۳۶
۱۰	۷	ضعف زیرساخت گردشگری	۴۲۳۰۱	۰.۰۰	۰.۲۰	۰.۰۰	۰.۰۰	۰.۰۰	۰.۰۰	۰.۲۰
۱۱	۱۱	کشت سنتی محصولات کشاورزی	۱۳۱۰۱	۰.۰۰	۰.۲۰	۰.۰۰	۰.۰۰	۰.۰۰	۰.۰۰	۰.۲۰

۴-۹. فیروزه، نیشابور، زبرخان

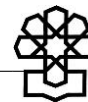
جدول شماره (۳۶): رتبه‌بندی مشکلات حوزه انتخابیه فیروزه، نیشابور، زبرخان بر اساس اسناد مختلف وزن‌دهی شده

رتبه جدید	رتبه قبلی	مساله	کد	سند آمایش	سند توسعه شهرستان	گزارش مرکز بررسی‌های استراتژیک ریاست جمهوری	وبگاه معاونت قوانین و نظارت مجلس شورای اسلامی	تحقیقات میدانی ویژه	تحقیقات میدانی	جمع وزنی در اسناد مختلف
۱	۱	کم‌آبی (برداشت بی‌رویه از آبهای زیرزمینی)	۱۳۵۰۳	۰.۲۴	۰.۲۰	۰.۱۴	۰.۱۷	۰.۳۳	۰.۰۰	۱.۰۸
۲	۲	کمبود امکانات بهداشتی و درمانی	۴۴۲۰۱	۰.۲۴	۰.۲۰	۰.۱۴	۰.۰۰	۰.۰۰	۰.۱۷	۰.۷۵
۳	۳	ضعف زیرساخت گردشگری	۴۲۳۰۱	۰.۲۴	۰.۲۰	۰.۱۴	۰.۰۰	۰.۰۰	۰.۰۰	۰.۵۹
۴	۶	کشت سنتی محصولات کشاورزی	۱۳۱۰۱	۰.۰۰	۰.۳۹	۰.۰۰	۰.۰۰	۰.۰۰	۰.۰۰	۰.۳۹
۵	۵	حاشیه نشینی	۴۱۱۰۳	۰.۲۴	۰.۰۰	۰.۱۴	۰.۰۰	۰.۰۰	۰.۰۰	۰.۳۹
۶	۷	بیکاری- ضعف در صنایع فرآوری منابع معدنی	۱۲۲۰۲	۰.۲۴	۰.۰۰	۰.۱۴	۰.۰۰	۰.۰۰	۰.۰۰	۰.۳۹
۷	۴	کمبود فضاهای فرهنگی و ورزشی و تفریحی	۴۲۲۰۱	۰.۰۰	۰.۲۰	۰.۰۰	۰.۰۸	۰.۰۰	۰.۰۰	۰.۲۸
۸	۹	ضعف در سیستم دفع فاضلاب شهری	۱۴۱۰۱	۰.۰۰	۰.۲۰	۰.۰۰	۰.۰۰	۰.۰۰	۰.۰۰	۰.۲۰
۹	۸	ناتمام ماندن طرح‌های مسکن مهر	۱۴۳۰۱	۰.۰۰	۰.۰۰	۰.۰۰	۰.۰۰	۰.۰۰	۰.۱۷	۰.۱۷

۴-۱۱. سبزوار، جوین، جغتای، داورزن، خوشاب، ششتمد

جدول شماره (۳۸): رتبه‌بندی مشکلات حوزه انتخابیه سبزوار، جوین، جغتای، داورزن، خوشاب، ششتمد بر اساس اسناد مختلف وزن‌دهی شده

رتبه جدید	رتبه قبلی	مساله	کد	سند آمایش	سند توسعه شهرستان	گزارش مرکز بررسی‌های استراتژیک ریاست جمهوری	وبگاه معاونت قوانین و نظارت مجلس شورای اسلامی	تحقیقات میدانی ویژه	تحقیقات میدانی	جمع وزنی در اسناد مختلف
۱	۱	کم‌آبی (برداشت بی‌رویه از آبهای زیرزمینی)	۱۳۵۰۳	۰.۲۴	۰.۷۹	۰.۱۴	۰.۰۰	۰.۱۷	۰.۰۰	۱.۳۴
۲	۲	مواصلاتی و جاده‌ای	۱۴۴۰۱	۰.۴۹	۰.۳۹	۰.۲۹	۰.۰۰	۰.۰۰	۰.۰۰	۱.۱۷
۳	۳	کمبود فضاها و امکانات آموزشی	۴۳۱۰۵	۰.۴۹	۰.۲۰	۰.۲۹	۰.۰۰	۰.۰۰	۰.۱۷	۱.۱۴
۴	۴	نیبود زیرساخت مناسب جهت استفاده از ظرفیت صنعت و معدن	۱۲۱۰۱	۰.۲۴	۰.۳۹	۰.۱۴	۰.۰۰	۰.۱۷	۰.۰۰	۰.۹۵
۵	۵	ضعف زیرساخت گردشگری	۴۲۳۰۱	۰.۲۴	۰.۲۰	۰.۱۴	۰.۰۰	۰.۰۰	۰.۱۷	۰.۷۵
۶	۶	کمبود امکانات و فضاها و ورزشی و تفریحی	۴۲۲۰۱	۰.۲۴	۰.۲۰	۰.۱۴	۰.۰۰	۰.۰۰	۰.۱۷	۰.۷۵
۷	۷	روند روبه رشد تکدیگری زنان و کودکان	۴۱۱۰۲	۰.۲۴	۰.۲۰	۰.۱۴	۰.۰۰	۰.۱۷	۰.۰۰	۰.۷۵
۸	۸	بیکاری تحصیلکردگان دانشگاهی	۲۱۲۰۱	۰.۲۴	۰.۲۰	۰.۱۴	۰.۰۰	۰.۰۰	۰.۰۰	۰.۵۹
۹	۹	کمبود صنایع تبدیلی، تکمیلی و بسته بندی محصولات کشاورزی	۱۳۱۰۶	۰.۲۴	۰.۲۰	۰.۱۴	۰.۰۰	۰.۰۰	۰.۰۰	۰.۵۹
۱۰	۱۰	کمبود نفت سفید	۱۱۱۰۱	۰.۲۴	۰.۰۰	۰.۱۴	۰.۰۰	۰.۰۰	۰.۱۷	۰.۵۵
۱۱	۱۱	واردات بی‌رویه فلز تهدیدی برای فلز قرمز داورزن	۲۱۴۰۱	۰.۲۴	۰.۰۰	۰.۱۴	۰.۰۰	۰.۱۷	۰.۰۰	۰.۵۵
۱۲	۱۷	کاهش مراتع به دلیل عدم تعادل دام و مرتع	۱۳۷۰۱	۰.۰۰	۰.۳۹	۰.۰۰	۰.۰۰	۰.۰۰	۰.۰۰	۰.۳۹
۱۳	۱۸	کشت سنتی محصولات کشاورزی	۱۳۱۰۱	۰.۰۰	۰.۳۹	۰.۰۰	۰.۰۰	۰.۰۰	۰.۰۰	۰.۳۹
۱۴	۱۹	ضعف در شبکه اینترنت و تلفن همراه	۱۲۳۰۳	۰.۰۰	۰.۳۹	۰.۰۰	۰.۰۰	۰.۰۰	۰.۰۰	۰.۳۹
۱۵	۱۴	نیبود شعبه‌های بانکی و ادارات	۲۳۱۰۲	۰.۲۴	۰.۰۰	۰.۱۴	۰.۰۰	۰.۰۰	۰.۰۰	۰.۳۹
۱۶	۱۵	ضعف زیرساخت ریلی	۱۴۴۰۲	۰.۲۴	۰.۰۰	۰.۱۴	۰.۰۰	۰.۰۰	۰.۰۰	۰.۳۹
۱۷	۱۲	کمبود امکانات بهداشتی و درمانی	۴۴۲۰۱	۰.۰۰	۰.۲۰	۰.۰۰	۰.۰۰	۰.۰۰	۰.۱۷	۰.۳۶
۱۸	۱۳	حاشیه‌نشینی و افزایش آسیب‌های اجتماعی	۴۱۱۰۳	۰.۰۰	۰.۲۰	۰.۰۰	۰.۰۰	۰.۰۰	۰.۱۷	۰.۳۶
۱۹	۱۶	ضعف زیرساخت شهری	۱۴۱۰۴	۰.۰۰	۰.۰۰	۰.۰۰	۰.۰۰	۰.۱۷	۰.۱۷	۰.۳۳



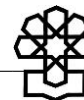
جدول شماره (۳۹): رتبه‌بندی مشکلات حوزه انتخابیه کاشمر، خلیل آباد، بردسکن، کوهسرخ بر اساس اسناد مختلف وزن‌دهی شده

رتبه جدید	رتبه قبلی	مساله	کد	سند آمایش	سند توسعه شهرستان	گزارش مرکز بررسی‌های استراتژیک ریاست جمهوری	وبگاه معاونت قوانین و نظارت مجلس شورای اسلامی	تحقیقات میدانی ویژه	تحقیقات میدانی	وزنی در اسناد مختلف	جمع
۱	۱	کم‌آبی (برداشت بی‌رویه از آبهای زیرزمینی)	۱۳۵۰۳	۰.۷۳	۰.۳۹	۰.۴۳	۰.۰۰	۰.۰۰	۰.۰۰	۱.۵۶	
۲	۲	ضعف زیرساخت گردشگری	۴۲۳۰۱	۰.۲۴	۰.۲۰	۰.۱۴	۰.۰۰	۰.۱۷	۰.۰۰	۰.۷۵	
۳	۳	مواصلاتی و جاده‌ای	۱۴۴۰۱	۰.۲۴	۰.۲۰	۰.۱۴	۰.۰۰	۰.۱۷	۰.۰۰	۰.۷۵	
۴	۴	کمبود امکانات بهداشتی و درمانی	۴۴۲۰۱	۰.۲۴	۰.۰۰	۰.۱۴	۰.۰۰	۰.۱۷	۰.۰۰	۰.۵۵	
۵	۶	کمبود صنایع تبدیلی و تکمیلی محصولات کشاورزی	۱۳۱۰۶	۰.۰۰	۰.۳۹	۰.۰۰	۰.۰۰	۰.۰۰	۰.۰۰	۰.۳۹	
۶	۹	کشت سنتی محصولات کشاورزی	۱۳۱۰۱	۰.۰۰	۰.۳۹	۰.۰۰	۰.۰۰	۰.۰۰	۰.۰۰	۰.۳۹	
۷	۷	ضعف در شبکه برق‌رسانی	۱۱۲۰۱	۰.۲۴	۰.۰۰	۰.۱۴	۰.۰۰	۰.۰۰	۰.۰۰	۰.۳۹	
۸	۵	کمبود فضاهای ورزشی و تفریحی	۴۳۱۰۵	۰.۰۰	۰.۲۰	۰.۰۰	۰.۰۰	۰.۰۰	۰.۱۷	۰.۳۶	
۹	۸	نیمه‌تمام ماندن شهرک صنعتی	۱۲۱۰۲	۰.۰۰	۰.۲۰	۰.۰۰	۰.۰۰	۰.۰۰	۰.۱۷	۰.۳۶	
۱۰	۱۰	حاشیه نشینی و کاهش امنیت اجتماعی	۴۱۱۰۳	۰.۰۰	۰.۲۰	۰.۰۰	۰.۰۰	۰.۰۰	۰.۰۰	۰.۲۰	
۱۱	۱۱	بافت فرسوده شهری	۱۴۱۰۴	۰.۰۰	۰.۲۰	۰.۰۰	۰.۰۰	۰.۰۰	۰.۰۰	۰.۲۰	
۱۲	۱۲	کمبود خدمات عمومی از جمله گاز	۱۱۳۰۲	۰.۰۰	۰.۰۰	۰.۰۰	۰.۰۰	۰.۰۰	۰.۱۷	۰.۱۷	


پیوست شماره (۵): توضیحات اسناد مورد استفاده در شیوه دوم و سوم

جدول شماره (۴۰): عناوین و روش مطالعه اسناد استفاده شده در شیوه‌های دوم و سوم (نهایی)

ردیف	عنوان سند	متولی	روش مطالعه	تاریخ انتشار
۱	آمایش سرزمین	سازمان برنامه و بودجه کشور	اسنادی و کتابخانه‌ای و میدانی	۱۳۹۵-۱۳۹۷
۲	سند توسعه شهرستان‌های استان	سازمان برنامه و بودجه استان‌ها	اسنادی و کتابخانه‌ای و میدانی	۱۳۹۶-۱۳۹۸
۳	مسئله شناسی توسعه راهبردی استان‌ها	مرکز بررسی استراتژیک ریاست جمهوری	آرای نخبگان و تحلیل داده‌های اسنادی مانند: سند آمایش سرزمین استان، گزارش رصد شاخص‌های استان، گزارش‌های سازمانی و تحلیل رسانه‌های محلی	۱۳۹۵
۴	وبگاه معاونت قوانین و نظارت مجلس شورای اسلامی	مجلس شورای اسلامی	اسنادی و کتابخانه‌ای	۱۳۹۹-۱۳۹۴
۵	تحقیقات میدانی	مرکز پژوهش‌های مجلس شورای اسلامی - حوزه ریاست	میدانی	۱۳۹۹
۶	تحقیقات میدانی ویژه	کارشناسان و نخبگان با اولویت جغرافیای سیاسی کشور	میدانی	۱۳۹۹

**جدول شماره (۴۱): توضیحات مربوط به اسناد AHP - شیوه‌سوم (نسخه ابتدایی)**

ردیف	سند مورد نظر	توضیح
۱	سند آمایش سرزمین استان	سند آمایش سرزمین استانی، سندی است که توسط سازمان برنامه و بودجه کشور، تدوین گردیده و پایه‌ای برای برنامه‌ها و طرح‌های مطالعاتی استان‌ها و در سطح کلان ملی قرار می‌گیرد.
۲	سند توسعه شهرستان‌های استان	قابلیت‌ها و تنگناهای شهرستان (با توجه به شرح وظایف هر دستگاه و تعیین شاخص‌های اعلام شده از سازمان برنامه و بودجه کشور) و محرک‌های اجرائی اولویت‌دار شهرستان در قالب پروژه‌های پیشنهادی به تفکیک دستگاه‌های اجرائی توسط فرمانداری شهرستان تحت عنوان سند توسعه شهرستان تدوین گردیده است.
۳	گزارش مرکز بررسی‌های استراتژیک ریاست جمهوری	گزارش مرکز بررسی‌های استراتژیک ریاست جمهوری بازتاب چالش‌های توسعه در استان‌هاست که توسط کارشناسان این مرکز تهیه و تدوین شده است. حاصل نتایج چهار نشست تخصصی با موضوع آب و محیط زیست، کشاورزی و دامداری، اقتصاد، صنعت، سرمایه‌گذاری و کسب و کار و اجتماعی فرهنگی با حضور تعدادی از نخبگان دانشگاهی، مدیران ذربط در دستگاه‌های اجرائی استان، نمایندگان اتاق بازرگانی و بخش خصوصی، فعالان مدنی و نمایندگان سازمان‌های مردم‌نهاد و ... است. در تهیه این گزارش علاوه بر آرای نخبگان از تحلیل داده‌های اسنادی، مانند سند آمایش سرزمین استان و گزارش‌های سازمانی و تحلیل رسانه‌های محلی استفاده شده است. مزیت و ویژگی بارز این گزارش‌ها آن است که شناسایی و اولویت‌بندی مشکلات استان و راهکارهای رفع آن حاصل شده است. این منظر تحلیلی به ویژه در شناسایی مداخلات سیاستی، غیربودجه‌ای و غیرپروژه‌ای در توسعه‌ی استان‌ها مفید و سودمند است. محورها و حوزه‌های سیاستی که در این گزارش پوشش داده خواهد شد عبارتند از: ۱. حوزه اجتماعی - فرهنگی، ۲. حوزه کشاورزی، ۳. حوزه محیط زیست، ۴. حوزه اقتصاد.
۴	تحقیقات میدانی ویژه	گزارش دریافتی مرکز پژوهش‌های مجلس که توسط کارشناسان و نخبگان به صورت ویژه و با نگاه به جغرافیای سیاسی هر استان در ارتباط با مشکلات اصلی حوزه‌های انتخابیه از طریق روش میدانی گردآوری شده است.
۵	وبگاه معاونت قوانین و نظارت مجلس شورای اسلامی	نظارت مجلس شورای اسلامی توسط ارکان مختلفی در این نهاد صورت می‌گیرد. این نظارت‌ها توسط کل مجلس (مانند استیضاح و سؤال)، هریک از نمایندگان (تذکر، رئیس مجلس (نظارت بر مقررات دولتی)، کمیسیون‌های داخلی مجلس (کمیسیون اصل نودم قانون اساسی) یا نهادهای زیرمجموعه مجلس (دیوان محاسبات کشور) صورت می‌گیرد. ابزارهای نظارتی مجلس را می‌توان به این شرح دانست: تذکر شفاهی، تذکر کتبی، سؤال از وزرا و رئیس جمهور، استیضاح، تحقیق و تفحص، رأی اعتماد، نظارت موضوع ماده (۲۳۴) قانون آیین‌نامه داخلی مجلس (نقض، عدم توجه به شأن یا استنکاف از اجرای قوانین)، نظارت کمیسیون اصل نودم قانون اساسی، نظارت دیوان محاسبات کشور، نظارت رئیس مجلس بر مقررات دولت، نمایندگان ناظر در شوراها، اجرائی، نظارت بر عملکرد دستگاه‌های دولتی، نظارت خاص کمیسیون‌های تخصصی، ایجاد کمیسیون ویژه به‌منظور نظارت و تصویب برخی موارد اجرائی خاص و مهم.
۶	تحقیقات میدانی	توسط ۲۷۰ نفر در سطح کشور راجع به مشکلات اصلی حوزه‌های انتخابیه مصاحبه میدانی بعمل آمده است.



جدول سوم

معیار اول □□□	جهت مقایسه	اولویت‌ها	معیار دوم □□□
گزارش مرکز بررسی‌های استراتژیک ریاست جمهوری	به روز بودن	<input type="checkbox"/>	سند توسعه شهرستان
	علمی (صحیح) بودن	<input type="checkbox"/>	
	کاربردی (قابل اجرا) بودن	<input type="checkbox"/>	
اولویت‌های پیشنهادی مرکز پژوهش‌های مجلس	به روز بودن	<input type="checkbox"/>	سند توسعه شهرستان
	علمی (صحیح) بودن	<input type="checkbox"/>	
	کاربردی (قابل اجرا) بودن	<input type="checkbox"/>	
بهارستان مجلس، چالش‌ها و مسائل اولویت‌دار کشور	به روز بودن	<input type="checkbox"/>	سند توسعه شهرستان
	علمی (صحیح) بودن	<input type="checkbox"/>	
	کاربردی (قابل اجرا) بودن	<input type="checkbox"/>	
پرسشنامه نماینده	به روز بودن	<input type="checkbox"/>	سند توسعه شهرستان
	علمی (صحیح) بودن	<input type="checkbox"/>	
	کاربردی (قابل اجرا) بودن	<input type="checkbox"/>	
وبگاه معاونت قوانین و نظارت مجلس شورای اسلامی	به روز بودن	<input type="checkbox"/>	سند توسعه شهرستان
	علمی (صحیح) بودن	<input type="checkbox"/>	
	کاربردی (قابل اجرا) بودن	<input type="checkbox"/>	
تحقیقات میدانی	به روز بودن	<input type="checkbox"/>	سند توسعه شهرستان
	علمی (صحیح) بودن	<input type="checkbox"/>	
	کاربردی (قابل اجرا) بودن	<input type="checkbox"/>	

معیار اول □□□	اولویت‌ها															جهت مقایسه	معیار دوم □□□		
افکارسنجی	<input type="checkbox"/>	<input type="checkbox"/>	<input type="checkbox"/>	<input type="checkbox"/>	<input type="checkbox"/>	<input type="checkbox"/>	<input type="checkbox"/>	<input type="checkbox"/>	<input type="checkbox"/>	<input type="checkbox"/>	<input type="checkbox"/>	<input type="checkbox"/>	<input type="checkbox"/>	<input type="checkbox"/>	<input type="checkbox"/>	<input type="checkbox"/>	<input type="checkbox"/>	به روز بودن	سند توسعه شهرستان
	<input type="checkbox"/>	<input type="checkbox"/>	<input type="checkbox"/>	<input type="checkbox"/>	<input type="checkbox"/>	<input type="checkbox"/>	<input type="checkbox"/>	<input type="checkbox"/>	<input type="checkbox"/>	<input type="checkbox"/>	<input type="checkbox"/>	<input type="checkbox"/>	<input type="checkbox"/>	<input type="checkbox"/>	<input type="checkbox"/>	<input type="checkbox"/>	<input type="checkbox"/>	علمی (صحیح) بودن	
	<input type="checkbox"/>	<input type="checkbox"/>	<input type="checkbox"/>	<input type="checkbox"/>	<input type="checkbox"/>	<input type="checkbox"/>	<input type="checkbox"/>	<input type="checkbox"/>	<input type="checkbox"/>	<input type="checkbox"/>	<input type="checkbox"/>	<input type="checkbox"/>	<input type="checkbox"/>	<input type="checkbox"/>	<input type="checkbox"/>	<input type="checkbox"/>	<input type="checkbox"/>	کاربردی (قابل اجرا) بودن	
فضای مجازی	<input type="checkbox"/>	<input type="checkbox"/>	<input type="checkbox"/>	<input type="checkbox"/>	<input type="checkbox"/>	<input type="checkbox"/>	<input type="checkbox"/>	<input type="checkbox"/>	<input type="checkbox"/>	<input type="checkbox"/>	<input type="checkbox"/>	<input type="checkbox"/>	<input type="checkbox"/>	<input type="checkbox"/>	<input type="checkbox"/>	<input type="checkbox"/>	<input type="checkbox"/>	به روز بودن	سند توسعه شهرستان
	<input type="checkbox"/>	<input type="checkbox"/>	<input type="checkbox"/>	<input type="checkbox"/>	<input type="checkbox"/>	<input type="checkbox"/>	<input type="checkbox"/>	<input type="checkbox"/>	<input type="checkbox"/>	<input type="checkbox"/>	<input type="checkbox"/>	<input type="checkbox"/>	<input type="checkbox"/>	<input type="checkbox"/>	<input type="checkbox"/>	<input type="checkbox"/>	<input type="checkbox"/>	علمی (صحیح) بودن	
	<input type="checkbox"/>	<input type="checkbox"/>	<input type="checkbox"/>	<input type="checkbox"/>	<input type="checkbox"/>	<input type="checkbox"/>	<input type="checkbox"/>	<input type="checkbox"/>	<input type="checkbox"/>	<input type="checkbox"/>	<input type="checkbox"/>	<input type="checkbox"/>	<input type="checkbox"/>	<input type="checkbox"/>	<input type="checkbox"/>	<input type="checkbox"/>	<input type="checkbox"/>	کاربردی (قابل اجرا) بودن	

جدول چهارم

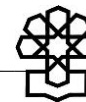
معیار اول	اولویت‌ها															جهت مقایسه	معیار دوم		
گزارش مرکز بررسی‌های استراتژیک ریاست جمهوری	<input type="checkbox"/>	<input type="checkbox"/>	<input type="checkbox"/>	<input type="checkbox"/>	<input type="checkbox"/>	<input type="checkbox"/>	<input type="checkbox"/>	<input type="checkbox"/>	<input type="checkbox"/>	<input type="checkbox"/>	<input type="checkbox"/>	<input type="checkbox"/>	<input type="checkbox"/>	<input type="checkbox"/>	<input type="checkbox"/>	<input type="checkbox"/>	<input type="checkbox"/>	به روز بودن	گزارش مرکز بررسی‌های استراتژیک ریاست جمهوری
	<input type="checkbox"/>	<input type="checkbox"/>	<input type="checkbox"/>	<input type="checkbox"/>	<input type="checkbox"/>	<input type="checkbox"/>	<input type="checkbox"/>	<input type="checkbox"/>	<input type="checkbox"/>	<input type="checkbox"/>	<input type="checkbox"/>	<input type="checkbox"/>	<input type="checkbox"/>	<input type="checkbox"/>	<input type="checkbox"/>	<input type="checkbox"/>	<input type="checkbox"/>	علمی (صحیح) بودن	
	<input type="checkbox"/>	<input type="checkbox"/>	<input type="checkbox"/>	<input type="checkbox"/>	<input type="checkbox"/>	<input type="checkbox"/>	<input type="checkbox"/>	<input type="checkbox"/>	<input type="checkbox"/>	<input type="checkbox"/>	<input type="checkbox"/>	<input type="checkbox"/>	<input type="checkbox"/>	<input type="checkbox"/>	<input type="checkbox"/>	<input type="checkbox"/>	<input type="checkbox"/>	کاربردی (قابل اجرا) بودن	
گزارش مرکز بررسی‌های استراتژیک ریاست جمهوری	<input type="checkbox"/>	<input type="checkbox"/>	<input type="checkbox"/>	<input type="checkbox"/>	<input type="checkbox"/>	<input type="checkbox"/>	<input type="checkbox"/>	<input type="checkbox"/>	<input type="checkbox"/>	<input type="checkbox"/>	<input type="checkbox"/>	<input type="checkbox"/>	<input type="checkbox"/>	<input type="checkbox"/>	<input type="checkbox"/>	<input type="checkbox"/>	<input type="checkbox"/>	به روز بودن	گزارش مرکز بررسی‌های استراتژیک ریاست جمهوری
	<input type="checkbox"/>	<input type="checkbox"/>	<input type="checkbox"/>	<input type="checkbox"/>	<input type="checkbox"/>	<input type="checkbox"/>	<input type="checkbox"/>	<input type="checkbox"/>	<input type="checkbox"/>	<input type="checkbox"/>	<input type="checkbox"/>	<input type="checkbox"/>	<input type="checkbox"/>	<input type="checkbox"/>	<input type="checkbox"/>	<input type="checkbox"/>	<input type="checkbox"/>	علمی (صحیح) بودن	
	<input type="checkbox"/>	<input type="checkbox"/>	<input type="checkbox"/>	<input type="checkbox"/>	<input type="checkbox"/>	<input type="checkbox"/>	<input type="checkbox"/>	<input type="checkbox"/>	<input type="checkbox"/>	<input type="checkbox"/>	<input type="checkbox"/>	<input type="checkbox"/>	<input type="checkbox"/>	<input type="checkbox"/>	<input type="checkbox"/>	<input type="checkbox"/>	<input type="checkbox"/>	کاربردی (قابل اجرا) بودن	
گزارش مرکز بررسی‌های استراتژیک ریاست جمهوری	<input type="checkbox"/>	<input type="checkbox"/>	<input type="checkbox"/>	<input type="checkbox"/>	<input type="checkbox"/>	<input type="checkbox"/>	<input type="checkbox"/>	<input type="checkbox"/>	<input type="checkbox"/>	<input type="checkbox"/>	<input type="checkbox"/>	<input type="checkbox"/>	<input type="checkbox"/>	<input type="checkbox"/>	<input type="checkbox"/>	<input type="checkbox"/>	<input type="checkbox"/>	به روز بودن	گزارش مرکز بررسی‌های استراتژیک ریاست جمهوری
	<input type="checkbox"/>	<input type="checkbox"/>	<input type="checkbox"/>	<input type="checkbox"/>	<input type="checkbox"/>	<input type="checkbox"/>	<input type="checkbox"/>	<input type="checkbox"/>	<input type="checkbox"/>	<input type="checkbox"/>	<input type="checkbox"/>	<input type="checkbox"/>	<input type="checkbox"/>	<input type="checkbox"/>	<input type="checkbox"/>	<input type="checkbox"/>	<input type="checkbox"/>	علمی (صحیح) بودن	
	<input type="checkbox"/>	<input type="checkbox"/>	<input type="checkbox"/>	<input type="checkbox"/>	<input type="checkbox"/>	<input type="checkbox"/>	<input type="checkbox"/>	<input type="checkbox"/>	<input type="checkbox"/>	<input type="checkbox"/>	<input type="checkbox"/>	<input type="checkbox"/>	<input type="checkbox"/>	<input type="checkbox"/>	<input type="checkbox"/>	<input type="checkbox"/>	<input type="checkbox"/>	کاربردی (قابل اجرا) بودن	
گزارش مرکز بررسی‌های	<input type="checkbox"/>	<input type="checkbox"/>	<input type="checkbox"/>	<input type="checkbox"/>	<input type="checkbox"/>	<input type="checkbox"/>	<input type="checkbox"/>	<input type="checkbox"/>	<input type="checkbox"/>	<input type="checkbox"/>	<input type="checkbox"/>	<input type="checkbox"/>	<input type="checkbox"/>	<input type="checkbox"/>	<input type="checkbox"/>	<input type="checkbox"/>	<input type="checkbox"/>	به روز بودن	گزارش مرکز بررسی‌های

جدول نهم

معیار دوم	اولویت‌ها																جهت مقایسه	معیار اول
افکارسنجی	<input type="checkbox"/>	<input type="checkbox"/>	<input type="checkbox"/>	<input type="checkbox"/>	<input type="checkbox"/>	<input type="checkbox"/>	<input type="checkbox"/>	<input type="checkbox"/>	<input type="checkbox"/>	<input type="checkbox"/>	<input type="checkbox"/>	<input type="checkbox"/>	<input type="checkbox"/>	<input type="checkbox"/>	<input type="checkbox"/>	<input type="checkbox"/>	به روز بودن	تحقیقات میدانی
	<input type="checkbox"/>	<input type="checkbox"/>	<input type="checkbox"/>	<input type="checkbox"/>	<input type="checkbox"/>	<input type="checkbox"/>	<input type="checkbox"/>	<input type="checkbox"/>	<input type="checkbox"/>	<input type="checkbox"/>	<input type="checkbox"/>	<input type="checkbox"/>	<input type="checkbox"/>	<input type="checkbox"/>	<input type="checkbox"/>	<input type="checkbox"/>	علمی (صحیح) بودن	
	<input type="checkbox"/>	<input type="checkbox"/>	<input type="checkbox"/>	<input type="checkbox"/>	<input type="checkbox"/>	<input type="checkbox"/>	<input type="checkbox"/>	<input type="checkbox"/>	<input type="checkbox"/>	<input type="checkbox"/>	<input type="checkbox"/>	<input type="checkbox"/>	<input type="checkbox"/>	<input type="checkbox"/>	<input type="checkbox"/>	<input type="checkbox"/>	کاربردی (قابل اجرا) بودن	
فضای مجازی	<input type="checkbox"/>	<input type="checkbox"/>	<input type="checkbox"/>	<input type="checkbox"/>	<input type="checkbox"/>	<input type="checkbox"/>	<input type="checkbox"/>	<input type="checkbox"/>	<input type="checkbox"/>	<input type="checkbox"/>	<input type="checkbox"/>	<input type="checkbox"/>	<input type="checkbox"/>	<input type="checkbox"/>	<input type="checkbox"/>	<input type="checkbox"/>	به روز بودن	تحقیقات میدانی
	<input type="checkbox"/>	<input type="checkbox"/>	<input type="checkbox"/>	<input type="checkbox"/>	<input type="checkbox"/>	<input type="checkbox"/>	<input type="checkbox"/>	<input type="checkbox"/>	<input type="checkbox"/>	<input type="checkbox"/>	<input type="checkbox"/>	<input type="checkbox"/>	<input type="checkbox"/>	<input type="checkbox"/>	<input type="checkbox"/>	<input type="checkbox"/>	علمی (صحیح) بودن	
	<input type="checkbox"/>	<input type="checkbox"/>	<input type="checkbox"/>	<input type="checkbox"/>	<input type="checkbox"/>	<input type="checkbox"/>	<input type="checkbox"/>	<input type="checkbox"/>	<input type="checkbox"/>	<input type="checkbox"/>	<input type="checkbox"/>	<input type="checkbox"/>	<input type="checkbox"/>	<input type="checkbox"/>	<input type="checkbox"/>	<input type="checkbox"/>	کاربردی (قابل اجرا) بودن	

جدول دهم

معیار دوم	اولویت‌ها																جهت مقایسه	معیار اول
فضای مجازی	<input type="checkbox"/>	<input type="checkbox"/>	<input type="checkbox"/>	<input type="checkbox"/>	<input type="checkbox"/>	<input type="checkbox"/>	<input type="checkbox"/>	<input type="checkbox"/>	<input type="checkbox"/>	<input type="checkbox"/>	<input type="checkbox"/>	<input type="checkbox"/>	<input type="checkbox"/>	<input type="checkbox"/>	<input type="checkbox"/>	<input type="checkbox"/>	به روز بودن	افکارسنجی
	<input type="checkbox"/>	<input type="checkbox"/>	<input type="checkbox"/>	<input type="checkbox"/>	<input type="checkbox"/>	<input type="checkbox"/>	<input type="checkbox"/>	<input type="checkbox"/>	<input type="checkbox"/>	<input type="checkbox"/>	<input type="checkbox"/>	<input type="checkbox"/>	<input type="checkbox"/>	<input type="checkbox"/>	<input type="checkbox"/>	<input type="checkbox"/>	علمی (صحیح) بودن	
	<input type="checkbox"/>	<input type="checkbox"/>	<input type="checkbox"/>	<input type="checkbox"/>	<input type="checkbox"/>	<input type="checkbox"/>	<input type="checkbox"/>	<input type="checkbox"/>	<input type="checkbox"/>	<input type="checkbox"/>	<input type="checkbox"/>	<input type="checkbox"/>	<input type="checkbox"/>	<input type="checkbox"/>	<input type="checkbox"/>	<input type="checkbox"/>	کاربردی (قابل اجرا) بودن	



پیوست شماره (۷): مشخصات تفصیلی مخاطبان پرسشنامه AHP در شیوه سوم

مشخصات جامعه آماری:

جامعه آماری پژوهش حاضر ۳۴ نفر از متخصصین و فعالین در حوزه‌های مرتبط در سطح کشور می‌باشد که در بررسی ویژگی‌های پاسخ دهندگان بر (جنس، تجربه کاری، میزان تحصیلات و سمت فعلی) پرداخته شده است.

تقسیم‌بندی بر اساس جنس

با توجه به یافته‌های پژوهش در جدول زیر، حدود ۸۸،۲۳ درصد پاسخ دهندگان را مردان و ۱۱،۷۶ درصد پاسخ دهندگان را بانوان تشکیل داده‌اند.

جدول شماره (۴۳): جامعه آماری به تفکیک جنسیت

ردیف	جنس	تعداد	درصد فراوانی	فراوانی تجمعی
۱	مرد	۳۰	۸۸،۲۳	۸۸،۲۳
۲	زن	۴	۱۱،۷۶	۱۰۰
۳	جمع	۳۴	۱۰۰	

تقسیم‌بندی برحسب تحصیلات

بر اساس بررسی‌های پژوهش، ۱۷,۶۵ درصد جامعه آماری دارای تحصیلات کارشناسی ارشد و ۸۲,۳۵ درصد دارای تحصیلات دکتری می‌باشند.

جدول شماره (۴۴): میزان تحصیلات جامعه آماری

ردیف	تحصیلات	تعداد	درصد فراوانی	فراوانی تجمعی
۱	کارشناس ارشد	۶	۱۷,۶۵	۱۷,۶۵
۲	دکتری	۲۸	۸۲,۳۵	۱۰۰
	جمع	۳۴	۱۰۰	



شماره مسلسل: ۱۷۶۵۹

شناسنامه گزارش

عنوان گزارش: شناسایی و اولویت‌بندی مشکلات حوزه‌های انتخابیه مبتنی بر اسناد ۱۱. استان خراسان رضوی

نام دفتر: اداره کل حوزه ریاست، روابط عمومی و امور بین‌الملل (اداره بازرسی)
تهیه و تدوین‌کنندگان: حسن عبدالله‌زاده، محمد مهدی نجفی علمی، فریبا یوسفیان، مرتضی غلامرضایی تلک‌آبادی، امیرحسین نوروزی شاهتوری
ناظر علمی: داود گودرزی
همکاران: آذر نوری، مراد دلالت
اظهار نظر کنندگان: محمد اسدیان، محسن ابن‌الدین، وحید کشافی‌نیا، امیر کرمی
ویراستار تخصصی: _____
ویراستار ادبی: _____

واژه‌های کلیدی:

۱. مشکلات
۲. مجلس شورای اسلامی
۳. رتبه‌بندی
۴. حوزه‌های انتخابیه
۵. AHP
۶. استان خراسان رضوی
۷. کمیسیون‌های مجلس شورای اسلامی



تاریخ انتشار: ۱۴۰۰/۵/۲۰