

**شناسایی و اولویت‌بندی مشکلات
حوزه‌های انتخابیه مبتنی بر اسناد
۱۷. استان فارس**

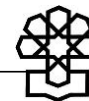
اداره کل حوزه ریاست، روابط عمومی و امور بین‌الملل
(اداره بازرسی)

کد موضوعی: ۳۵۰
شماره مسلسل: ۱۷۶۶۵
مردادماه ۱۴۰۰

به نام خدا

فهرست مطالب

۱	چکیده
۲	مقدمه
۵	۱. معرفی اجمالی استان
۶	۱-۱. امور زیربنایی و تولیدی
۸	۱-۲. مالی، بازرگانی و بودجه
۱۰	۱-۳. اجتماعی و فرهنگی
۱۲	۲. اولویت‌بندی مشکلات در استان
۱۲	۲-۱. رتبه‌بندی مشکلات در استان بر اساس گستردگی (شیوه اول)
۲۱	۲-۳. رتبه‌بندی مشکلات در استان بر اساس تکرار در اسناد (شیوه دوم)
۲۶	۳-۳. رتبه‌بندی مشکلات در استان بر اساس تکرار و اهمیت اسناد (شیوه سوم)
۳۲	نتیجه‌گیری
۳۳	پیوست‌ها
۳۳	پیوست ۱. راهنمای تفصیلی کدگذاری مسائل و مشکلات
۳۶	پیوست ۲. احصای مشکلات حوزه انتخابیه در اسناد مختلف
۵۴	پیوست ۳. رتبه‌بندی مشکلات در حوزه‌های انتخابیه (شیوه دوم)
۶۸	پیوست ۴. رتبه‌بندی مشکلات در حوزه انتخابیه (شیوه سوم)
۸۱	پیوست ۵. توضیحات اسناد مورد استفاده در شیوه دوم و سوم
۸۳	پیوست ۶. نمونه پرسشنامه روش سلسله مراتبی، در شیوه دوم و سوم
۹۱	پیوست ۷. مشخصات تفصیلی مخاطبان پرسشنامه AHP در شیوه سوم



شناسایی و اولویت‌بندی مشکلات حوزه‌های انتخابیه مبتنی بر اسناد ۱۷. استان فارس

چکیده

مجلس شورای اسلامی حسب وظایف قانونی‌اش می‌تواند اثرات قابل توجهی بر امور مختلف کشور داشته باشد. بر اساس ماده (۷۲) آیین‌نامه داخلی مجلس شورای اسلامی، یکی از این وظایف حل مشکلات حوزه‌های انتخابیه است. بر این اساس شناسایی و اولویت‌بندی مشکلات و میزان تأثیرگذاری آن‌ها در حوزه‌های انتخابیه و استان برای نمایندگان از اهمیت ویژه‌ای برخوردار است. در پژوهش حاضر ضمن معرفی اجمالی استان فارس، مشکلات مربوط به استان با سه شیوه به شرح زیر که هر یک تکمیل‌کننده شیوه قبلی است - به تفکیک حوزه‌های انتخابیه و کل استان مبتنی بر اسناد موجود، شناسایی و اولویت‌بندی شده است:

۱. اولویت‌های مشکلات استان بر مبنای «میزان فراوانی مشکلات» در سطح استان.
 ۲. اولویت‌های مشکلات استان بر مبنای «میزان فراوانی مشکلات» در اسناد.
 ۳. اولویت‌های مشکلات استان بر مبنای «اعتبار اسناد» با روش رتبه‌بندی سلسله‌مراتبی (AHP) و وزن‌دهی اسناد مورد استفاده با استفاده از نرم‌افزار اکسپرت چویس (EXPERTCHOICE)، که شیوه‌ای جامع‌تر از شیوه‌های اول و دوم می‌باشد.
- بعد از رتبه‌بندی مشکلات با سه شیوه پیش‌گفته، به‌طور کلی می‌توان گفت که سه مشکل اول استان، در هر سه شیوه مشابه است و تفاوت نسبتاً کمی در سهم مشکلات مشاهده می‌شود. این سه مشکل به ترتیب اهمیت عبارتند از:

۱. مواصلاتی و جاده‌ای؛
 ۲. کم‌آبی؛
 ۳. کمبود امکانات بهداشتی و درمانی.
- دسته‌بندی کلان مشکلات در هر سه شیوه، به ترتیب اهمیت عبارتند از:
۱. مشکلات مربوط به امور زیربنایی و تولیدی؛
 ۲. مشکلات اجتماعی-فرهنگی؛
 ۳. و در رتبه آخر مشکلات بخش مالی، بازرگانی و بودجه.

نقش کمیسیون‌ها در ارتباط با مشکلات استان در هر سه شیوه نیز تا حد زیادی مشابه است. رتبه کمیسیون‌ها در ارتباط با نقش آن‌ها در خصوص مشکلات استان در شیوه سوم به عنوان شیوه جامع، به ترتیب عبارت است از: کمیسیون کشاورزی، کمیسیون عمران و کمیسیون فرهنگی. به عبارت دیگر، رتبه‌بندی فراوانی مشکلات در استان نسبت به رتبه‌بندی مشکلات بر اساس اهمیت در استان و همچنین رتبه‌بندی بر اساس اهمیت وزنی در استان تقریباً مشابه بوده و تا حدود بسیار زیادی نتایج یکسانی را نشان می‌دهد.

مقدمه

مجلس شورای اسلامی با توجه به جایگاهش - که در رأس امور است - می‌تواند اثرات بسیار قابل توجهی بر امور مختلف داشته باشد. علاوه بر وظیفه قانونگذاری در امور کلان و ملی که می‌تواند کشور را به صورت عمومی متحول نماید، وفق ماده (۷۲)^۱ آیین‌نامه داخلی مجلس، ملزوماتی برای نمایندگان به منظور رسیدگی و حل مستقیم مشکلات حوزه انتخابیه در نظر گرفته شده است. بی‌تردید پس از شناسایی مشکلات، اولویت‌بندی مشکلات پیش از رسیدگی و حل آن‌ها و میزان تاثیرگذاری مشکلات در حوزه‌های انتخابیه و استان برای نمایندگان از اهمیت ویژه‌ای برخوردار است.

از این منظر اولویت‌بندی مشکلات مهم و تأثیرگذار در هر حوزه انتخابیه و استان - که عموماً مختص به حوزه‌های انتخابیه - است، می‌تواند اثرات قابل توجهی را در سیاست‌گذاری مناسب و بهبود وضع معیشت مردم و جلب رضایت نسبی آنان از نمایندگان مجلس شورای اسلامی داشته باشد.

در این پژوهش، مرکز پژوهش‌های مجلس شورای اسلامی با بهره‌گیری از پژوهش‌های انجام شده (سند آمایش استان، سند توسعه شهرستان، گزارش مرکز بررسی‌های استراتژیک ریاست جمهوری، وبگاه معاونت قوانین و نظارت مجلس شورای اسلامی و تحقیقات میدانی انجام شده توسط سایر نهادها و

۱. ماده (۷۲) - در راستای ایفای هرچه بهتر وظیفه نمایندگی، همچنین حفظ شأن و منزلت مجلس و جایگاه حقیقی نمایندگان، هیأت رئیسه می‌تواند به منظور برقراری ارتباط مؤثر (دیداری، شنیداری، مکتوب) نمایندگان با موکلین و نمایندگان دستگاه‌های اجرایی و نهادهای رسمی و غیررسمی در مرکز و حوزه انتخابیه با اختصاص فضای فیزیکی مناسب (دفاتر کار و ملاقات عمومی) هرگونه امکانات سخت‌افزاری و نرم‌افزاری مورد نیاز را در شأن نظام جمهوری اسلامی فراهم نماید. اعتبارات مورد نیاز در بودجه سالانه مجلس پیش‌بینی می‌شود.

تبصره - در هر دوره مجلس، نمایندگان می‌توانند حداکثر پنج نفر از کارکنان یا کارشناسان دستگاه‌های مشمول ماده (۵) قانون مدیریت خدمات کشوری را برای به‌کارگیری در دفتر ارتباطات مردمی جهت امور مشاوره‌ای، اداری و خدماتی از دستگاه ذی‌ربط درخواست نمایند. در این صورت با هماهنگی دستگاه مبدأ، درخواست مأموریت افراد مورد نظر معمول و شخص یا اشخاص مزبور به دفتر ارتباطات مردمی نماینده، مأمور می‌شوند.

حقوق، مزایا، حق مأموریت و اضافه‌کار این مأموران طبق قوانین و مقررات مربوطه برعهده دستگاه مأمورکننده می‌باشد و میزان اضافه‌کار تا سقف مصوب اداره مربوطه و مأموریت ماهیانه و مرخصی استفاده شده توسط رئیس‌دفتر نماینده به دستگاه ذی‌ربط اعلام می‌شود. افزایش کلیه حقوق قانونی این مأموران از جمله ارتقاء، افزایش حقوق سنواتی، افزایش گروه و رتبه و سایر موارد مشابه در دوران مأموریت این افراد همانند سایر کارکنان دستگاه ذی‌ربط می‌باشد.

تعداد افراد مورد نیاز هر حوزه انتخابیه با توجه به تعداد نمایندگان، تعداد شهر و روستا، جمعیت و وسعت، شرایط اقلیمی و جغرافیایی و سایر قابلیت‌های هر حوزه توسط کمیسیون آیین‌نامه داخلی مجلس تعیین می‌شود. پس از اعلام پایان مأموریت، دستگاه ذی‌ربط موظف است این افراد را حداقل در پست سازمانی قبل از مأموریت و یا پست هم‌تراز به‌کار گیرد.

این مصوبه نافذ تبصره «۲» ماده (۲) قانون استخدامی کارکنان مجلس شورای اسلامی مصوب ۱۳۷۲/۸/۲۳ مجلس شورای اسلامی نمی‌باشد. (منبع: https://rc.majlis.ir/fa/content/interior_rule)



رسانه‌ها و همچنین دریافت برخی اسناد مربوط با برخی نهادهای مرتبط)، به شناسایی اولویت‌های مشکلات حوزه‌های انتخابیه در استان فارس اقدام کرده که به سه شیوه استخراج گردیده است. این گزارش به دلیل مجلس محور بودن و مخاطبان خاص آن که نمایندگان محترم می‌باشند در مقایسه با اسناد و گزارش‌های موجود از نقطه نظر کارکرد و بهره‌برداری متفاوت می‌باشد. به عبارت دیگر گزارش حاضر برای آگاهی بخشی نسبت به رتبه‌بندی مشکلات در حوزه انتخابیه و استان مورد نظر تدوین گردیده است. همچنین همانگونه که در بالا نیز بیان گردید، در این گزارش علاوه بر اسناد موجود در سازمان‌ها، نهادها، بصورت میدانی و حضور در حوزه‌ها از طریق شبکه‌های استانی و نیز مصاحبه از همه اقشار به‌ویژه نخبگان (که نهایتاً به صورت یک سند استخراج شده است)، مشکلات راجع به حوزه‌های انتخابیه و در نهایت استان، جمع‌آوری شده است.

روش‌شناسی اصلی مطالعه، توصیفی-تحلیلی مبتنی بر مشکلات و چالش‌های استان‌ها به تفکیک حوزه‌های انتخابیه بوده و در گروه تحقیقات توسعه‌ای-کاربردی قرار می‌گیرد. ابزار گردآوری اطلاعات اسنادی به روش کتابخانه‌ای، در کنار استفاده از نظرات نخبگانی و مدیریتی و تحقیقات میدانی از طریق پرسشنامه و مصاحبه می‌باشد. در تحقیقات میدانی بالغ بر ۲۷۰ نفر از پرسشگران برای جمع‌آوری اطلاعات مشارکت داشتند. البته همانگونه که به تفصیل بیان می‌گردد در این مطالعه در شیوه سوم از روش رتبه‌بندی سلسله‌مراتبی^۱ نیز استفاده گردیده است.

از نکات قابل توجه در این پژوهش، استفاده از کدگذاری برای مشکلات بوده که براساس وظایف کمیسیون‌های مجلس شورای اسلامی طراحی شده و جداول مربوط به آن و همچنین توضیحات تفصیلی، در پیوست اول آمده است. این کدگذاری به منظور بهبود تقسیم‌بندی و ایجاد چارچوب صحیح و نظم‌دهی برای تقسیم‌بندی و همچنین به منظور جلوگیری از احصای مشکلات نامربوط در یک دسته و یا جلوگیری از دسته‌بندی‌های نامتعارف و فراوان می‌باشد. همچنین یکی از مزیت‌های اصلی این کدگذاری این است که مشکلات بر اساس وظایف کمیسیون‌های مختلف نیز دسته‌بندی و وظایف هر کمیسیون در زمینه رسیدگی به آن‌ها مشخص شده است.

در جداول تفصیلی، انواع تقسیم‌بندی‌های مربوط به کدگذاری نشان داده شده است. بر این اساس و در نهایت هر مشکل دارای یک کد یکتا خواهد بود که نشان‌دهنده یک مشکل خاص می‌باشد. یکی دیگر از خصوصیات کدها این است که از طریق آن می‌توان بخش کلان، زیر بخش کلان، بخش‌های متناظر با وظایف کمیسیون و زیربخش‌های این موارد را به راحتی تقسیم‌بندی و شناسایی کرد.

در ادامه، ابتدا معرفی اجمالی از استان در سه بخش کلان (زیربنایی و تولیدی؛ مالی، بازرگانی و بودجه؛ و فرهنگی و اجتماعی) با استفاده از منابع موجود انجام، سپس اولویت‌بندی مشکلات با استفاده از سه شیوه پیش‌گفته آغاز می‌شود.

در شیوه اول شناسایی مشکلات مندرج در اسناد، با استفاده از تکرار مشکلات در شهرستان‌ها، مشکلات در سطوح حوزه‌های انتخابیه و استان اولویت‌بندی شده است.

در شیوه دوم که می‌توان از آن به‌عنوان شیوه‌ای کامل‌تر از شیوه اول تعبیر نمود، مشکلات شناسایی شده بر اساس اینکه در چه تعداد از اسناد موجود ذکر شده، در سطوح حوزه‌های انتخابیه و استان اولویت‌بندی گردیده است.

شیوه سوم در گزارش حاضر، در حقیقت ارتقاء یافته شیوه‌های اول و دوم است. به عبارت دیگر در این شیوه، برخلاف شیوه قبلی که اسناد دارای وزن یکسان بودند، اسناد مورد استفاده، دیگر دارای وزن یکسان نبوده و توسط نخبگان مورد ارزیابی و وزن‌دهی قرار گرفتند. ابتدا جمع‌آوری اطلاعات با استفاده از پرسشنامه انجام شده، سپس با روش رتبه‌بندی سلسله‌مراتبی^۱ و با کمک نرم‌افزار اکسپرت چویس^۲ به وزن‌دهی اسناد پرداخته شده و در آخر با استفاده از این اوزان، مشکلات شناسایی شده در سطوح حوزه‌های انتخابیه و استان اولویت‌بندی شده است. این رتبه‌بندی به صورت ضرب اوزان در تعداد تکرار مشکلات در اسناد، موجب رتبه‌بندی مشکلات در حوزه‌های انتخابیه و استان می‌شود.

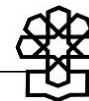
این گزارش در مقایسه با اسناد و گزارش‌های موجود از نقطه‌نظر کارکرد و بهره‌برداری متفاوت می‌باشد و تحقیقات مشابه در این زمینه مشاهده نشده است.

قابل ذکر است اگر چه تمرکز این گزارش بر حوزه‌های انتخابیه^۳ و استان است، اما در نهایت با جمع‌گزارش همه استان‌ها، هدف این است تا حدودی اولویت‌بندی مشکلات کشور در عرصه حوزه‌های انتخابیه مبتنی بر مشکلات شناسایی شده در استان‌ها ارائه شود. در این زمینه مشکلات مشترک می‌تواند از نگاه ملی و کلان، توسط کمیسیون‌های مربوطه مجلس شورای اسلامی مطرح و بررسی گردد و با حذف مشکلات مشترک، مشکلات مختص هر استان جهت تمرکز نمایندگان و ذی‌نفعان بر آن‌ها به صورت دقیق‌تر مشخص خواهد شد.

1. Analytical Hierarchy process(AHP)

2. Expert Choice

۳. از آنجایی که گزارش مبتنی بر مطالعه اسنادی است و با توجه به عدم دسترسی به سند توسعه شهرستان‌های استان، برای برخی از حوزه‌های انتخابیه مشکلات احصاء نشده است؛ این به معنای نبود مشکلات نیست.



۱. معرفی اجمالی استان

استان فارس با وسعت ۱۲۲۶۰۸ کیلومتر مربع، بعد از استان‌های سیستان و بلوچستان، کرمان و یزد، پهناورترین استان کشور می‌باشد. شهرستان لارستان با ۱۴۱۴۲ کیلومتر مربع در جنوب استان بزرگترین و رستم با ۱۰۳۰ کیلومتر مربع در شمال غربی استان، کوچکترین شهرستان این استان می‌باشد. استان فارس از نظر تعداد شهرستان با ۲۹ شهرستان رتبه اول کشور را دارا می‌باشد. این استان از نظر موقعیت جغرافیایی بین ۲۷ درجه و ۱ دقیقه تا ۳۱ درجه و ۴۲ دقیقه عرض شمالی از خط استوا و ۵۰ درجه و ۳۴ دقیقه تا ۵۵ درجه و ۴۴ دقیقه طول شرقی از نصف‌النهار گرینویچ قرار دارد. این استان از نظر تقسیمات کشوری به ۲۹ شهرستان، ۸۴ بخش، ۱۰۲ شهر و ۲۰۵ دهستان تقسیم می‌شود. استان فارس از شمال به اصفهان و کهگیلویه و بویراحمد، از مشرق به استان‌های یزد و کرمان، از غرب به استان بوشهر و از جنوب به استان هرمزگان محدود است. کوه‌های زاگرس با جهت شمال غربی - جنوب شرقی، استان فارس را به دو ناحیه مشخص طبیعی شامل ناحیه شمال-شمال غربی و ناحیه جنوب-جنوب شرقی تقسیم کرده است.^۱

جمعیت استان فارس بر اساس سرشماری عمومی نفوس و مسکن ۱۳۹۵، ۴۸۵۱۲۷۴ نفر بوده که از این لحاظ رتبه ۴ کشور را دارا بوده و بعد از استان‌های تهران، خراسان رضوی و اصفهان جزء پرجمعیت‌ترین استان‌های کشور محسوب می‌شود. از کل جمعیت استان ۵۰،۷۳ درصد را مردان و ۴۹،۲۷ درصد را زنان تشکیل داده‌اند. همچنین ۷۰،۱۲ درصد از جمعیت استان در نقاط شهری و ۲۹،۵۳ درصد در نقاط روستایی قرار دارند. متوسط رشد سالیانه جمعیت استان، نسبت به سال ۱۳۹۰، ۱،۰۸ درصد بوده است. از بین شهرستان‌های استان، شهرستان‌های شیراز، مرودشت، کازرون، جهرم و لارستان به ترتیب با: ۱۸۶۹۰۰۱، ۳۲۳۴۳۴، ۲۶۶۲۱۷، ۲۲۸۵۳۲ و ۲۱۳۹۲۰ نفر بیشترین و شهرستان پاسارگاد با ۳۰۱۱۸ نفر کمترین جمعیت را در میان شهرستان‌های استان به خود اختصاص داده‌اند. گروه سنی ۳۰-۳۴ ساله با ۱۱،۴۰ درصد و بعد از آن گروه سنی ۲۵-۲۹ ساله با ۱۰،۸۰ درصد بیشترین سهم از جمعیت استان را دارا بوده‌اند.^۲

استان فارس با مرکزیت کلانشهر شیراز، در جنوب غرب ایران واقع شده است. این استان با پانزده حوزه انتخابیه دارای هجده نماینده در مجلس شورای اسلامی است. شیراز و زرقان با جمعیت ۱۸۶۹۰۰۱ نفر، آباد، بوانات، خرم‌بید و سرچهان با جمعیت ۲۰۱۷۷۱ نفر، نیریز، استهبان و بختگان با جمعیت ۱۸۲۱۴۱ نفر، اقلید با جمعیت ۹۳۷۶۳ نفر، جهرم و خفر با جمعیت ۲۲۸۵۳۲ نفر، داراب و زرین‌دشت با جمعیت ۲۷۴۶۸۸ نفر، سپیدان و بیضا با جمعیت ۹۱۰۴۹ نفر، سروستان، خرامه و کوار با جمعیت

۱. سالنامه آماری استان فارس، ۱۳۹۷، ۱-سرزمین و آب و هوا، ص: ۴۰-۵۴

۲. سالنامه آماری استان فارس، ۱۳۹۷، ۳-جمعیت، ص: ۱۷۱

۱۲۱۹۹۷ نفر، فسا با جمعیت ۲۰۵۱۸۷ نفر، فیروزآباد، فراشبند، قیر و کارزین با جمعیت ۲۳۸۰۷۹ نفر، کازرون و کوه‌چنار با جمعیت ۲۶۶۲۱۷ نفر، لارستان، خنج گراش و اوز با جمعیت ۲۵۵۲۷۹ نفر، لامرد و مهر با جمعیت ۱۵۶۶۰۹ نفر، مرودشت، پاسارگاد و ارسنجان با جمعیت ۳۹۶۲۷۷ نفر، ممسنی و رستم‌آباد با جمعیت ۱۶۱۹۱۳ نفر پانزده حوزه انتخابیه استان را تشکیل می‌دهند. از جمله مشکلات اولویت‌دار استان نامناسب بودن محورهای مواصلاتی و جاده‌ای و مغفول ماندن صنعت گردشگری است. آب و هوای استان فارس در نقاط مختلف این استان به سه گونه کوهستانی، معتدل و گرم تقسیم می‌شود به نحوی که در شمال سردسیر، در نواحی مرکزی زمستان‌ها معتدل و بارانی و تابستان‌ها گرم و خشک و در جنوب و جنوب شرقی زمستان‌ها معتدل و بارانی و تابستان‌ها بسیار گرم است.^۲ در نمودار زیر نمایی از استان و شهرستان‌های مربوطه نشان داده شده است.

نمودار تقسیمات استان فارس به تفکیک شهرستان سال ۱۳۹۵




مأخذ: مرکز آمار ایران.

۱-۱. امور زیربنایی و تولیدی

در سال ۱۳۹۷، میزان کل مصرف انواع فرآورده‌های نفتی حدود ۳۹۸۹ هزار متر مکعب بوده که بنزین با ۲۰۹۲ هزار متر مکعب و بعد از آن نفت گاز با ۱۶۸۴ هزار متر مکعب بیشترین میزان مصرف را به

۱. مسئله‌شناسی راهبردی توسعه در استان فارس، مرکز بررسی‌های استراتژیک ریاست جمهوری
 2. <https://meidoun.ir/home/landuseitem/3>



خود اختصاص داده‌اند. شایان ذکر است شهرستان‌های شیراز و مرودشت بیشترین سهم مصرف را دارا بوده‌اند. در سال ۱۳۹۷، از تعداد ۱۰۲ شهر، ۹۶ شهر گازرسانی شده است. همچنین ۱۷۶۰ روستای استان نیز از نعمت گاز برخوردار بوده‌اند. تعداد انشعابات گاز طبیعی ۷۸۰ هزار انشعاب بوده است. شایان ذکر است ۹۹٫۳ درصد از انشعابات مربوط به انشعابات خانگی و تجاری بوده است.^۱ از نظر تعداد روستاهای گازرسانی شده در سال ۱۳۹۵ استان فارس دارای رتبه ۶ است. در این شاخص استان گیلان دارای رتبه اول است. از نظر تعداد شهرهای گازرسانی شده استان فارس دارای رتبه ۱۲ است. در این شاخص استان سیستان و بلوچستان با یک شهر گازرسانی شده دارای رتبه آخر است. از نظر تعداد انشعاب گاز موجود، استان دارای رتبه ۵ و استان‌های تهران و هرمزگان به ترتیب رتبه‌های اول و آخر را به خود اختصاص داده‌اند. از نظر تعداد مصرف‌کنندگان گاز طبیعی استان دارای رتبه ۵ است.^۲

در سال ۱۳۹۷، تعداد جواز تا سیس صادر شده توسط سازمان صنعت، معدن و تجارت معادل ۱۶۵۹ فقره بوده که نسبت به سال قبل ۱/۸ درصد افزایش یافته است. همچنین در این سال تعداد ۲۹۸ فقره پروانه صنعتی به ارزش سرمایه‌گذاری حدود ۲۹۹۱۸ میلیارد ریال توسط این سازمان برای ایجاد کارگاه‌های صنعتی صادر شده و تعداد ۳۴۷۰ نفر در این کارگاه‌ها مشغول به کار شده‌اند. شایان ذکر است تولید محصولات لاستیکی و پلاستیکی با ۲۰/۱ درصد و بعد از آن صنایع مواد غذایی و آشامیدنی با ۱۴/۸ درصد و بعد از آن تولید سایر محصولات کانی غیرفلزی با ۱/۱۴ درصد بیشترین سهم پروانه‌های صنعتی صادر شده را داشته‌اند.^۳ از لحاظ تعداد کارگاه‌های صنعتی دارای ده نفر کارکن و بیشتر و تعداد شاغلان این کارگاه‌ها در سال ۱۳۹۴، استان فارس در رتبه ۱۱ قرار دارد. از نظر ارزش افزوده فعالیت‌های صنعتی کارگاه‌های صنعتی دارای ده نفر کارکن و بیشتر نیز استان تهران دارای رتبه اول و استان فارس دارای رتبه ۱۲ بوده است. از نظر تعداد جواز تأسیس صادر شده توسط وزارت صنایع و معادن در سال ۱۳۹۵، استان فارس دارای رتبه ۳ است و استان‌های یزد و خراسان شمالی در رتبه‌های اول و آخر قرار گرفته‌اند.^۴

در سال ۱۳۹۶، از معادن فعال تعداد ۳۰۴ معدن در حال بهره‌برداری وجود داشته که ۹۶٫۷ درصد آن‌ها دارای مدیریت خصوصی و ۳٫۳ درصد آن‌ها دارای مدیریت عمومی بوده‌اند. در مجموع ۵۱۱۳ نفر در این معادن به کار اشتغال داشته‌اند که نسبت به سال ۱۳۹۵، ۲۲٫۱ درصد افزایش یافته است. شایان ذکر است معادن استخراج سنگ لاشه با ۲۸٫۳ درصد و استخراج سنگ‌های تزئینی با ۲۳٫۷ درصد،

۱. سالنامه آماری استان فارس، ۱۳۹۷، ۷-نفت و گاز، ص: ۲۴۱

۲. رتبه بندی استان‌های کشور بر اساس برخی شاخص‌های آماری سال ۱۳۹۵، ۱۳۹۸؛ سازمان مدیریت و برنامه‌ریزی استان آذربایجان غربی، معاونت توسعه و برنامه‌ریزی، ص: ۱۴۲-۱۵۲ (شایان ذکر است که این منبع برای همه استان‌ها مورد استفاده قرار گرفته است).

۳. سالنامه آماری استان فارس، ۱۳۹۷، ۸-صنعت، ص: ۲۵۶

۴. رتبه بندی استان‌های کشور بر اساس برخی شاخص‌های آماری سال ۱۳۹۵، ۱۳۹۸؛ سازمان مدیریت و برنامه‌ریزی استان آذربایجان غربی، معاونت توسعه و برنامه‌ریزی، ص: ۱۵۵-۱۶۰

بیشترین سهم از تعداد معادن را در این سال داشته‌اند و ۹۹,۳ درصد از استخراج‌ها به روش روباز بوده است. در سال ۱۳۹۷، به گزارش اداره کل تعاون، کار و رفاه اجتماعی تعداد ۵۰ شرکت تعاونی معدنی با سرمایه ای در حدود ۳۳۲ میلیارد ریال در استان فعال بوده‌اند.^۱ از لحاظ تعداد معادن در حال بهره‌برداری در سال ۱۳۹۴، استان فارس با ۵,۱۶ درصد نسبت به کل کشور رتبه ۷ را دارا است. از نظر تعداد شاغلان در معادن، استان دارای رتبه ۶ است. در زمینه ارزش تولیدات مواد معدنی، استان دارای رتبه ۸ است. در این شاخص استان کرمان دارای رتبه اول و استان اردبیل دارای رتبه آخر است.^۲

در سال ۱۳۹۷، بر اساس طرح آمارگیری از کشتار دام کشتارگاه‌ها، بیش از ۶۰۰ هزار رأس انواع دام با وزن لاشه ۲۰۵۰۵ هزار کیلوگرم ذبح شده است که نسبت به سال قبل ۱۶,۹ درصد در تعداد دام و ۱۱ درصد در وزن لاشه کاهش داشته است. ۶۱,۴ درصد از تعداد لاشه‌ها به بز و بزغاله تعلق داشته است که بیشترین تعداد لاشه‌ها را به خود اختصاص داده‌اند. در سال زراعی ۱۳۹۶-۱۳۹۷، سطح زیر کشت محصولات سالانه ۶۰۰۰۵۷ هکتار بوده که ۸۴,۳ درصد آبی و مابقی دیم بوده است. در سال زراعی ۱۳۹۶-۱۳۹۷، از میان محصولات تولید شده، سبزیجات با ۳۰,۱ درصد و بعد از آن نباتات علوفه‌ای با ۲۸,۵ درصد و غلات با ۲۳,۳ درصد بیشترین سهم از تولید را در میان محصولات داشته است.^۳ این استان رتبه سوم از نظر سطح زیر کشت را در کل کشور دارد. از زمین‌های استان معادل ۱۲,۲ درصد زیر کشت محصولات زراعی و باغی رفته و مابقی به دلیل عدم تأمین آب بدون استفاده است. ضرورت جذب سرمایه‌گذاری در ایجاد صنایع تبدیلی غذایی و طرح‌های گلخانه‌ای از اولویت‌های این بخش است. پرورش انواع حیوانات و پرندگانی که در زیستگاه‌های طبیعی استان زندگی کرده‌اند از جمله قابلیت‌های سرمایه‌گذاری استان است.^۴

۲-۱. مالی، بازرگانی و بودجه

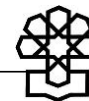
در سال ۱۳۹۷، تعداد ۱۰۲۳ واحد بانکی در استان فعالیت داشته‌اند که نسبت به سال قبل ۷,۴ درصد کاهش داشته است. علت این کاهش، ادغام شعب برخی بانک‌ها در یکدیگر بوده است. بانک ملی با ۱۹۲ واحد و بعد از آن بانک کشاورزی با ۱۴۴ واحد و بانک صادرات با ۱۴۳ واحد بیشترین تعداد واحدهای بانکی را در استان به خود اختصاص داده‌اند. متأسفانه به دلیل محرمانه تلقی شدن اطلاعات بانک‌های خصوصی و موسسات مالی و اعتباری غیربانکی از سوی بانک مرکزی امکان جمع‌آوری اطلاعات بانک خصوصی در این استان مقدور نبوده است. در سال ۱۳۹۷، کل انواع سپرده‌ها نزد بانک‌های استان، در

۱. سالنامه آماری استان فارس، ۱۳۹۷، ۶-معدن، ص: ۲۲۴

۲. رتبه بندی استان‌های کشور بر اساس برخی شاخص‌های آماری سال ۱۳۹۵، ۱۳۹۸؛ سازمان مدیریت و برنامه‌ریزی استان آذربایجان غربی، معاونت توسعه و برنامه‌ریزی، ص: ۱۲۵-۱۲۲

۳. سالنامه آماری استان فارس، ۱۳۹۷، ۵-کشاورزی، جنگلداری و شیلات، ص: ۲۷۲

4. <https://meidoun.ir/home/landuseitem/۲>



حدود ۶۶۸۰۴۴ میلیارد ریال بوده که نسبت به سال قبل ۲۹,۸ درصد افزایش داشته است. سپرده‌های سرمایه‌گذاری کوتاه‌مدت و بلندمدت با ۷۵,۸ درصد، بیشترین سهم از سپرده‌ها را به خود اختصاص داده‌اند. بانک ملی با ۱۹ درصد، بانک ملت با ۱۶,۳ درصد، بانک تجارت با ۱۲,۴ درصد و بانک صادرات با ۱۰,۵ درصد، بیشترین سهم از سپرده‌ها را نزد خود داشته‌اند. در سال ۱۳۹۷ از تسهیلات پرداختی به بخش غیردولتی، بانک صادرات با ۲۲,۸ درصد و پس از آن بانک ملی با ۱۸,۷ درصد، بیشترین و بانک دی با ۰,۰۵ درصد کمترین سهم از مبلغ تسهیلات پرداختی را به خود اختصاص داده‌اند. در این سال بخش خدمات، بازرگانی و متفرقه با ۵۴,۶ درصد و بعد از آن بخش صنعت و معدن با ۱۷,۵ درصد بیشترین سهم از تسهیلات پرداختی را داشته‌اند.^۱ استان فارس از نظر نسبت تسهیلات اعطایی بانک‌ها به سپرده بانکی (درصد) در سال ۱۳۹۸، دارای رتبه ۲۹ در کشور بوده است، نرخ رشد سپرده‌های بانکی (درصد) و نسبت خودپرداز به جمعیت نیز در استان نسبت به کشور به ترتیب دارای رتبه‌های ۲۷ و ۲۱، می‌باشد. همچنین رتبه استان از ارزش کل معاملات بورس اوراق بهادار تهران (درصد) ۱۱ و استان از نظر حق بیمه سرانه در سال ۱۳۹۷ دارای رتبه ۱۶ بوده است.^۲

در سال ۱۳۹۷، عملکرد دریافتی‌های استان حدود ۲۳۸۵۴ میلیارد ریال بوده است که نسبت به سال قبل ۱۷,۰۸ درصد رشد داشته است. همچنین در این سال عملکرد پرداختی‌های استان حدود ۲۱۲۸۹ میلیارد ریال بوده که نسبت به سال گذشته ۳۵/۴۲ درصد افزایش یافته است. در سال ۱۳۹۷، سهم اعتبارات هزینه‌ای استان از عملکرد پرداختی‌های استان ۳۴/۲۶ درصد و سهم اعتبارات تملک دارایی‌های سرمایه‌ای استان ۶۵/۷۴ درصد بوده است. در سال ۱۳۹۷، ۹۰/۷۳ درصد از درآمدهای عمومی استانی به درآمدهای مالیاتی تعلق داشته که بیشترین سهم درآمد را به خود اختصاص داده است و ۴۵/۵۹ درصد از درآمدهای مالیاتی، مالیات بر کالاها و خدمات بوده که بیشترین سهم را در میان بندهای درآمدهای مالیاتی داشته است.^۳

این استان در سال ۱۳۹۶، بر اساس آخرین آمار منتشر شده، در عملکرد اعتبارات هزینه‌ای (جاری) و عمرانی دستگاه‌های اجرایی از محل درآمد عمومی، به ترتیب دارای رتبه ۲ و ۳، بوده است. همچنین استان در ارتباط با سهم درآمدهای مالیاتی به تولید ناخالص داخلی آن استان (۱۳۹۵)، دارای رتبه ۲۰ می‌باشد. هر چه میزان رتبه استان در این سهم بالاتر باشد، یعنی این سهم پایین‌تر بوده و سهم مالیات نسبت به تولیدی آن استان کمتر است. در ارتباط با درصد تحقق پرداخت‌های جاری، استان دارای رتبه ۲۱ و همچنین استان در شاخص سهم استان‌ها از درآمدهای مالیاتی دولت نیز دارای رتبه ۱۱ می‌باشد.^۴

۱. سالنامه آماری استان فارس، ۱۳۹۷، ۱۴-بازارهای مالی، ص: ۵۶۹
۲. جایگاه اقتصادی، اجتماعی و فرهنگی استان‌های کشور ۹۸-۱۳۹۴، بازارهای مالی، مرکز آمار ایران
۳. سالنامه آماری استان فارس، ۱۳۹۷، ۲۰-بودجه عمومی استان، ص: ۸۴۴
۴. جایگاه اقتصادی، اجتماعی و فرهنگی استان‌های کشور ۹۸-۱۳۹۴، بودجه دولت، مرکز آمار ایران.

۳-۱. اجتماعی و فرهنگی

در سال ۱۳۹۷، تعداد ازدواج‌های ثبت شده در استان ۳۳۸۲۲ واقعه بوده که نسبت به سال قبل ۷,۴ درصد کاهش یافته است. همچنین تعداد طلاق‌های ثبت شده در این سال، ۱۰۳۵۵ واقعه بوده که نسبت به سال قبل ۸,۹ درصد افزایش را نشان می‌دهد. در این میان ۱۰,۸ درصد از ازدواج‌های ثبت شده مربوط به ازدواج‌های بدون اختلاف سن بوده که بیشترین سهم را در بین ازدواج‌ها داشته است؛ شایان ذکر است این مسئله در مورد طلاق نیز صدق می‌کند؛ به عبارت دیگر بیشترین طلاق‌های ثبت شده مربوط به طلاق‌هایی است که در آن زوج و زوجه بدون اختلاف سن بوده‌اند. بیشترین سهم طلاق از نظر طول مدت ازدواج، متعلق به ازدواج‌هایی بوده که ۱۵ سال و بیشتر به طول انجامیده و سهمی معادل ۲۵,۴ درصد را دارا می‌باشد.^۱

به منظور قضاوت در ارتباط با وضعیت اجتماعی هر استان، می‌توان به برخی از شاخص‌های هر استان استناد نمود. نزدیکی رتبه استان در هر شاخص به رتبه اول، نشان‌دهنده بالاتر بودن آن شاخص در استان می‌باشد. در همین راستا استان فارس از نظر تعداد پرونده‌های تشکیل شده در مورد اقدام به خودکشی دارای رتبه ۲ در کشور، تعداد پرونده‌های تشکیل شده در مورد قتل دارای رتبه ۵ در کشور و تعداد دستگیر شدگان انواع سرقت‌ها دارای رتبه ۹ در کشور و نهایتاً تعداد دستگیرشدگان در ارتباط با مواد مخدر کشف شده دارای رتبه ۴ در کشور می‌باشد.^۲

استان فارس با وجود جاذبه‌های متعدد فرهنگی، تاریخی، طبیعی و مذهبی، یکی از مراکز مهم گردشگری ایران است. ویژگی‌های خاص این استان باعث شده تا بر طبق آخرین آمار طی ۵ سال گذشته در حدود ۷۵ هزار نفر به فارس مهاجرت کنند. از طرف دیگر در حدود ۱۰۰ هزار نفر نیز از اهالی استان فارس به مناطق دیگر مهاجرت کرده‌اند.^۳ استان فارس در زمینه میزان تولید برنامه‌های رادیویی و تلویزیونی به ترتیب در سال ۱۳۹۷ در بین ۳۱ استان، دارای رتبه‌های ۱۵ و ۲۷ می‌باشد. در زمینه عناوین کتاب‌های منتشر شده نیز استان دارای رتبه ۸ می‌باشد. در زمینه توزیع کتابخانه‌های عمومی استان دارای رتبه ۲۴، است. در زمینه توزیع موسسات فرهنگی-هنری چند منظوره فعال نیز استان دارای رتبه ۱۵ می‌باشد.^۴

بر اساس نتایج سرشماری عمومی نفوس و مسکن سال ۱۳۹۵، تعداد باسوادان ۳۸۸۴ هزار نفر بوده که از این تعداد ۷۲/۷ درصد در نقاط شهری و ۲۷ درصد در نقاط روستایی سکونت داشته‌اند. در سال تحصیلی ۹۸-۱۳۹۷ تعداد کل دانش‌آموزان در دوره‌های روزانه و بزرگسال حدود ۹۱۵ هزار نفر بوده که

۱. سالنامه آماری استان فارس، ۱۳۹۷، ۳-جمعیت، ص: ۱۷۱.

۲. رتبه‌بندی استان‌های کشور بر اساس برخی شاخص‌های آماری سال ۱۳۹۵، ۱۳۹۸؛ سازمان مدیریت و برنامه‌ریزی استان آذربایجان غربی، معاونت توسعه و برنامه‌ریزی، ص: ۲۷۲-۲۸۱ (شایان ذکر است که این منبع برای همه استان‌ها مورد استفاده قرار گرفته است).

3. <https://meidoun.ir/home/landuseitem/3>

۴. جایگاه اقتصادی، اجتماعی و فرهنگی استان‌های کشور ۹۸-۱۳۹۴، مرکز آمار ایران.



نسبت به سال گذشته ۳/۹ درصد افزایش یافته است. ۵۲ درصد در مقطع ابتدایی، ۲۱/۷ درصد در مقطع دوره اول متوسطه (با بزرگسال) و ۲۰/۰ درصد در مقطع دوره دوم متوسطه (با بزرگسال) مشغول به تحصیل بوده‌اند. همچنین در این سال، ۵۲۶۱ نفر در آموزش استثنایی و ۵۲۹۸۱ نفر در دوره پیش دبستانی مشغول به تحصیل بوده‌اند که نسبت به سال گذشته به ترتیب ۴ درصد و ۱/۱ درصد افزایش داشته است. در سال تحصیلی ۹۸-۱۳۹۷، تعداد دانشجویان تقریباً ۱۷۶ هزار نفر بوده که ۱۶/۵ درصد در مقطع کاردانی، ۶۱/۸ درصد در مقطع کارشناسی، ۱۴/۸ درصد در مقطع کارشناسی ارشد و ۶/۹ درصد در مقطع دکتری حرفه‌ای و تخصصی مشغول به تحصیل بوده‌اند. همچنین از این تعداد دانشجو، ۹/۵ درصد مربوط به پزشکی، ۴۶/۱ درصد مربوط به علوم انسانی، ۸/۵ درصد مربوط به علوم پایه، ۲۷/۴ درصد مربوط به فنی و مهندسی، ۳/۳ درصد مربوط به کشاورزی و دامپزشکی و ۷/۹ درصد مربوط به گروه هنر می‌باشد که نسبت به سال گذشته ۶/۲ درصد کاهش یافته است. گروه علوم انسانی و بعد از آن فنی و مهندسی بیشترین سهم از دانشجویان را به خود اختصاص داده‌اند. لازم به ذکر است که ۳۶/۵ درصد از دانشجویان سال تحصیلی فوق در دانشگاه آزاد مشغول به تحصیل بوده‌اند. در سال تحصیلی ۹۷-۱۳۹۶، تعداد دانش‌آموختگان حدود ۳۵ هزار نفر بوده که ۲۶/۹ درصد در مقطع کاردانی، ۵۲/۳ درصد در مقطع کارشناسی، ۱۸ درصد در مقطع کارشناسی ارشد و ۲/۸ درصد مقطع دکتری حرفه‌ای و تخصصی را شامل شده است. از این تعداد دانش‌آموخته، ۹/۲ درصد مربوط به پزشکی، ۴۴/۱ درصد مربوط به علوم انسانی، ۲/۹ درصد مربوط به علوم پایه، ۳۳ درصد مربوط به فنی و مهندسی، ۱/۸ درصد مربوط به کشاورزی و دامپزشکی و ۰/۹ درصد مربوط به هنر بوده است که نسبت به سال گذشته ۱۱/۸ درصد کاهش داشته است. شایان ذکر است که حدود ۴۵/۵ درصد از دانش‌آموختگان سال تحصیلی فوق مربوط به دانشگاه آزاد بوده است.^۱

استان‌های تهران و خراسان رضوی از نظر تعداد کل دانش‌آموزان، رتبه اول و دوم و استان ایلام رتبه آخر را به خود اختصاص داده‌اند. در این شاخص، استان فارس رتبه ۵ را به خود اختصاص داده است. استان فارس از لحاظ تعداد کارکنان آموزشی (معلم) رتبه ۴ و از نظر تعداد دانش‌آموزان استثنایی رتبه ۳ را به خود اختصاص داده است. از لحاظ تعداد قبول‌شدگان سازمان نهضت سوادآموزی در سال ۱۳۹۴، استان سیستان و بلوچستان با بیشترین درصد نسبت به کل کشور در رتبه اول قرار گرفته و استان فارس رتبه ۷ را به خود اختصاص داده است. در شاخص تعداد دانش‌آموختگان دانشگاه‌ها و مراکز آموزش عالی، استان‌های تهران و اصفهان به ترتیب دارای رتبه اول و دوم بوده و استان فارس رتبه ۷ را به خود اختصاص داده است؛ استان خراسان جنوبی و استان ایلام نیز دارای رتبه‌های آخر هستند.^۲

۱. سالنامه آماری استان فارس، ۱۳۹۷، ۱۷-آموزش، ص: ۶۹۳-۶۹۴.

۲. رتبه‌بندی استان‌های کشور بر اساس برخی شاخص‌های آماری سال ۱۳۹۵، ۱۳۹۸؛ سازمان مدیریت و برنامه‌ریزی استان آذربایجان غربی، معاونت توسعه و برنامه‌ریزی، ص: ۲۲۸-۳۰۹.

شاخص تعداد کارکنان شاغل در دانشگاه علوم پزشکی، استان‌های تهران و کهگیلویه و بویراحمد به ترتیب رتبه اول و آخر را به خود اختصاص داده‌اند و استان فارس نیز در رتبه ۲ می‌باشد. از نظر تعداد مؤسسه درمانی فعال (بیمارستان‌های فعال)، استان‌های تهران و فارس در رتبه اول و دوم هستند. استان چهارمحال و بختیاری و کهگیلویه و بویراحمد آخرین رتبه را به خود اختصاص داده‌اند و استان فارس نیز در رتبه ۲ قرار گرفته است. از نظر تعداد مراکز بهداشتی و درمانی، استان فارس در رتبه اول قرار دارد. از نظر تعداد خانه‌های بهداشت فعال، استان خراسان رضوی بیشترین و استان قم کمترین خانه بهداشت را به خود اختصاص داده است. استان فارس در این شاخص، رتبه ۳ را به خود اختصاص داده است.^۱

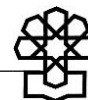
۲. اولویت‌بندی مشکلات در استان

۲-۱. رتبه‌بندی مشکلات در استان بر اساس گستردگی (شیوه اول)

در این شیوه اطلاعات ناشی از اسناد موجود، مورد استناد و بهره‌برداری قرار گرفته و مشکلات حوزه‌های انتخابیه و استان پس از شناسایی، در سطوح حوزه‌های انتخابیه و استان مبتنی بر فراوانی شهرهای مواجه با مشکل اولویت‌بندی می‌گردد (توضیحات مشروح این منابع در پیوست پنجم آمده است). به علت حجم بالای جداول از بیان تفصیلی این شیوه و جزئیات آن در این بخش خودداری و نتایج تلخیصی آن در استان به صورت یک جدول ارائه می‌گردد. شایان ذکر است در ارزیابی نهایی، برخی کدهای مشابه در جدول زیر ادغام و تحلیل‌های مورد نیاز انجام می‌گردد.^۲

۱. رتبه‌بندی استان‌های کشور بر اساس برخی شاخص‌های آماری سال ۱۳۹۵، ۱۳۹۸؛ سازمان مدیریت و برنامه‌ریزی استان آذربایجان غربی، معاونت توسعه و برنامه‌ریزی، ص: ۳۳۳-۳۴۱.


۲. این شیوه نمایش به علت جامعیت حداکثری در نمایش اطلاعات به صورت اولیه نشان داده شده است.



جدول ۱. احصا و رتبه‌بندی مشکلات حوزه‌های انتخابیه استان فارس با استفاده از شیوه فراوانی مشکلات در شهرهای استان


ردیف	مساله	کد	شیراز، زرقان	آباد، بوانات، خرم‌بید، سرچهان	نی‌ریز، استهبان، بختگان	اقلید	چهرم، خفر	داراب، زرین‌دشت	سپیدان، بیضاء	سروستان، خرامه، کوار	فسا	فیروزآباد، فراشبند، قیر، کارزین	کازرون، کوه‌چنار	لارستان، ش، اوز	مهر، لامرد	مرودمت، پاسارگاد، ارسنجان	ممسنی، رستم	فراوانی، حوزه	فراوانی، شهر	ضریب اهمیت از حذف موارد مشترک	ضریب اهمیت در استان
۱	مواصلاتی و جاده‌ای	۱۴۴۰۱	شیراز	بوانات، سرچهان	نی‌ریز	اقلید		داراب	سپیدان	خرامه	فسا	فراشبند، قیر، کارزین	کازرون	لارستان	لامرد، مهر	پاسارگاد، ارسنجان	ممسنی	۱۴	۱۹	۱۵/۰۰	۱۳/۵۷
۲	کم‌آبی (با اولویت آب شرب)	۱۳۵۰۱	شیراز		نی‌ریز	اقلید	چهرم	داراب	بیضاء	خرامه	فسا	فیروزآباد، قیر، کارزین	کازرون	لارستان		مرودمت، ارسنجان		۱۲	۱۵	۱۲/۱۴	۱۰/۷۱
۳	کمبود امکانات بهداشتی و درمانی	۴۴۲۰۱	شیراز	خرم‌بید	نی‌ریز			داراب		سروستان		فیروزآباد	کوه‌چنار	لارستان			ممسنی، رستم	۹	۱۰	۷/۱۴	۷/۱۴
۴	بیکاری (دومین کلانشهر بیکار)	۲۱۲۰۱	شیراز		نی‌ریز		چهرم			سروستان						پاسارگاد		۵	۵	۳/۵۷	۳/۵۷
۵	ضعف در شبکه اینترنت و تلفن همراه	۱۲۳۰۳					چهرم					فراشبند	کوه‌چنار	اوز		ارسنجان		۵	۵	۳/۵۷	۳/۵۷
۶	ضعف در سیستم دفع فاضلاب شهری	۱۴۱۰۱	شیراز	آباد			چهرم	داراب										۴	۴	۵/۰۰	۲/۸۶
۷	افزایش قیمت نهاده‌های دامی از جمله خوراک دام	۱۳۲۰۴	شیراز			اقلید				سروستان	فسا							۴	۴	۲/۸۶	۲/۸۶
۸	ناتمام ماندن پروژه‌های عمرانی از جمله سدها	۱۳۵۰۲	شیراز							سروستان، کوار			کازرون					۳	۴	۲/۸۶	۲/۸۶

ردیف	مساله	کد	شیراز، زرقان	آباد، بوانات، خرم‌بید، سرجهان	نی‌ریز، استهبان، بختگان	اقلید	چهرم، خفر	داراب، زرین‌دشت	سپیدان، بیضاء	سروستان، خرامه، کوار	فسا	فیروزآباد، فراشبند، قیر، کارزین	کازرون، کوه‌چنار	لارستان، ختج‌گرا ش، اوز	مهر، لامرد	مرودشت، پاسارگاد، ارسنجان	ممسنی، رستم	فراوانی حوزه	فراوانی شهر	ضریب اهمیت پس از حذف موارد مشترک	ضریب اهمیت در استان
۹	ضعف زیرساخت گردشگری	۴۲۳۰۱		آباد			چهرم		سپیدان							پاسارگاد		۴	۴	۲/۸۶	۲/۸۶
۱۰	کمبود صنایع تبدیلی و تکمیلی محصولات کشاورزی	۱۳۱۰۶		بوانات		اقلید	چهرم، خفر											۳	۴	۲/۸۶	۷/۱۴
۱۱	از بین رفتن طبیعت دریاچه مهارلو	۱۳۷۰۱	شیراز				چهرم		بیضاء									۳	۳	۲/۱۴	۳/۵۷
۱۲	کمبود مراکز و فضاهای آموزشی	۴۲۱۰۵	شیراز												مهر		رستم	۳	۳	۲/۱۴	۲/۱۴
۱۳	ضعف در زیرساخت شهری	۱۴۱۰۴	شیراز			اقلید							کوه‌چنار					۳	۳	۲/۱۴	۳/۵۷
۱۴	کمبود امکانات تفریحی، ورزشی،	۴۲۴۰۱	شیراز				چهرم		سپیدان									۳	۳	۲/۱۴	۲/۱۴
۱۵	ناتمام ماندن پروژه‌های ورزشی	۴۲۲۰۱			استهبان				سپیدان	سروستان								۳	۳	۲/۱۴	۲/۱۴
۱۶	کشت سنتی محصولات کشاورزی	۱۳۱۰۱					چهرم			خرامه	فسا							۳	۳	۲/۱۴	۲/۱۴



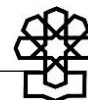
ردیف	مساله	کد	شیراز، زرقان	آباد، بوانات، خرم‌بید، سرچهان	نی‌ریز، استهبان، بختگان	اقلید	چهرم، خفر	داراب، زرین‌دشت	سپیدان، بیضاء	سروستان، خرامه، کوار	فسا	فیروزآباد، فراشبند، قیر، کارزین	کازرون، کوه‌چنار	لارستان، خنج‌گرا، ش. اوز	مهر، لامرد	مرودشت، پاسارگاد، ارسنجان	ممسنی، رستم	فراوانی، حوزه	فراوانی، شهر	ضریب اهمیت در استان	ضریب اهمیت از حذف موارد مشترک
۱۷	کمبود خدمات عمومی (گاز شهری)	۱۱۳۰۲					خفر						کوه‌چنار			مرودشت		۳	۳	۲/۱۴	۲/۱۴
۱۸	نبود آزادراه	۱۴۴۰۱	شیراز							سروستان								۲	۲	۱/۴۳	۱/۴۳
۱۹	افت ولتاژ برق	۱۱۲۰۱	شیراز										خنج‌گرا ش					۲	۲	۱/۴۳	۱/۴۳
۲۰	تعطیلی واحدهای تولیدی و کارخانه‌ها	۱۲۱۰۱	شیراز													مرودشت		۲	۲	۱/۴۳	۱/۴۳
۲۱	شوری آب و خشکی دریاچه‌ها	۱۳۵۰۱	زرقان		بختگان													۲	۲	۱۲/۱۴	۱/۴۳
۲۲	ناتمام ماندن پروژه‌هایی از جمله فولاد و پتروشیمی	۱۲۱۰۲				اقلید					فسا							۲	۲	۳/۵۷	۱/۴۳
۲۳	ضعف زیرساخت ریلی	۱۴۴۰۲				اقلید	چهرم											۲	۲	۲/۱۴	۱/۴۳
۲۴	عدم پرداخت بیمه محصولات کشاورزی	۱۳۱۰۶							سپیدان			فراشبند						۲	۲	۷/۱۴	۱/۴۳
۲۵	نبود خرید تضمینی محصولات کشاورزی	۱۳۱۰۶												لارستان		ارسنجان		۲	۲	۷/۱۴	۱/۴۳
۲۶	روند رو به رشد حاشیه‌نشینی	۴۱۱۰۳	شیراز															۱	۱	۰/۷۱	۰/۷۱

ردیف	مساله	کد	شیراز، زرقان	آباد، بوانات، خرم‌بید، سرجهان	نی‌ریز، استهبان، بختگان	اقلید	چهرم، خفر	داراب، زرین‌دش ت	سپیدان، بیضاء	سروستان، خرامه، کوار	فسا	فیروزآباد، فراشبند، قیر، کارزین	کازرون، کوه‌چنار	لارستان، ختج‌گرا ش، اوز	مهر، لامرد	مرودشت، پاسارگاد، ارسنجان	ممسنی، رستم	فراوانی حوزه	فراوانی شهر	ضریب اهمیت پس از حذف موارد مشترک	ضریب اهمیت در استان
۲۷	تخریب بافت تاریخی شهر به دلیل اجرای طرح بین‌الرحمین	۴۲۳۰۲	شیراز															۱	۱	۰/۷۱	۰/۷۱
۲۸	کندی پیشرفت فیزیکی موسسه خیریه پیوند عضو ابوعلی سینا	۴۱۲۰۲	شیراز															۱	۱	۱/۴۳	۰/۷۱
۲۹	ناتمام ماندن خط انتقال فرآورده‌های نفی از سیرجان به شیراز	۲۳۱۰۱	شیراز															۱	۱	۰/۷۱	۰/۷۱
۳۰	روند روبه رشد اعتیاد	۴۱۱۰۱	شیراز															۱	۱	۰/۷۱	۰/۷۱
۳۱	افزایش آلودگی هوا به دلیل استقرار صنایع	۱۳۶۰۱	زرقان															۱	۱	۱/۴۳	۰/۷۱
۳۲	معطل ماندن امور مؤسسه خیریه معدن چاه مرغی خرم‌بید	۴۱۲۰۲		خرم‌بید														۱	۱	۱/۴۳	۰/۷۱



ردیف	مساله	کد	شیراز، زرقان	آباد، بوانات، خرمبید، سرچهان	نی‌ریز، استهبان، بختگان	اقلید	چهرم، خفر	داراب، زرین‌دش ت	سپیدان، بیضاء	سروستان، خرامه، کوار	فسا	فیروزآباد، فراشبند، قیر، کارزین	کازرون، کوه‌چنار	لارستان، خنج‌گرا ش، اوز	مهر، لامرد	مرودشت، پاسارگاد، ارسنجان	ممسنی، رستم	فراوانی حوزه	فراوانی شهر	ضریب اهمیت در استان	ضریب اهمیت از حذف موارد مشترک	
۳۳	تخریب منابع طبیعی به دلیل اجرای پروژه راه‌آهن شیراز- گلگهر	۱۳۷۰۱			استهبان													۱	۱	۰/۷۱	۳/۵۷	
۳۴	ناتمام ماندن ساختمان دانشگاه دولتی اقلید	۱۴۱۰۳				اقلید													۱	۱	۰/۷۱	۱/۴۳
۳۵	ناتمام ماندن مصلاهی شهر	۱۴۱۰۳				اقلید													۱	۱	۰/۷۱	۱/۴۳
۳۶	غبار گرفتگی تونل حضرت اباصالح‌المهدی و کاهش دید	۱۴۱۰۴				اقلید													۱	۱	۰/۷۱	۳/۵۷
۳۷	کمبود اقامتگاه دانشجویی	۴۳۲۰۱				اقلید													۱	۱	۰/۷۱	۰/۷۱
۳۸	عدم استقبال سرمایه‌گذاران از منطقه ویژه اقتصادی	۱۲۱۰۲					چهرم												۱	۱	۰/۷۱	۳/۵۷
۳۹	تأخیر در ایجاد و راه‌اندازی بندر خشک	۱۲۱۰۲					چهرم												۱	۱	۰/۷۱	۳/۵۷
۴۰	عدم راه‌اندازی باربری فرودگاه چهرم	۱۴۴۰۲					چهرم												۱	۱	۰/۷۱	۲/۱۴

ردیف	مساله	کد	شیراز، زرکان	آباد، بوانات، خرم‌بید، سرجهان	نی‌ریز، استهبان، بختگان	اقلید	چهرم، خفر	داراب، زرین‌دشت	سپیدان، بیضاء	سروستان، خرامه، کوار	فسا	فیروزآباد، فراشبند، قیر، کارزین	کازرون، کوه‌چنار	لارستان، خنج‌گرا، ش، اوز	مهر، لامرد	مرودشت، پاسارگاد، ارسنجان	ممسنی، رستم	فراوانی، حوزه	فراوانی، شهر	ضریب اهمیت در استان	اهمیت پس از حذف موارد مشترک
۴۱	تأخیر ده ساله در اجرای پروژه پتروشیمی	۱۲۱۰۲					چهرم											۱	۱	۰/۷۱	۰/۷۱
۴۲	وجود لآ در آب ۴ هزار برابر بیشتر و شیوع مشکلات پوستی	۱۳۶۰۱						زرین‌دشت										۱	۱	۰/۷۱	۱/۴۳
۴۳	عدم پرداخت مطالبات کشاورزان (چغندر کاران)	۱۳۱۰۶							سپیدان									۱	۱	۰/۷۱	۷/۱۴
۴۴	نبود تصفیه‌خانه و مسمومیت آبی	۱۴۱۰۱							بیضاء									۱	۱	۰/۷۱	۵/۰۰
۴۵	اجرایی نشدن طرح ملی ۳۰ ساله پساب	۱۴۱۰۱								سروستان								۱	۱	۰/۷۱	۵/۰۰
۴۶	افزایش ترافیک (نبود جاده کمربندی)	۱۴۱۰۴								خرامه								۱	۱	۰/۷۱	۳/۵۷
۴۷	ضعف در صادرات محصولات کشاورزی (کلاه پیز)	۱۳۱۰۳									فسا							۱	۱	۰/۷۱	۰/۷۱

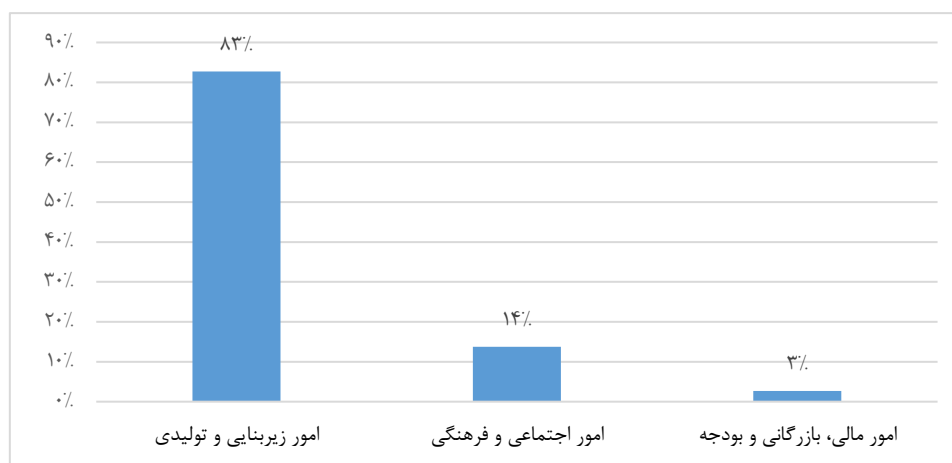


ردیف	مساله	کد	شیراز، زرقان	آباد، بوانات، خرمبید، سرچهان	نی‌ریز، استهبان، بختگان	اقلید	چهرم، خفر	داراب، زرین‌دشت	سپیدان، بیضاء	سروستان، خرامه، کوار	فسا	فیروزآباد، فراشبند، قیر، کارزین	کازرون، کوه‌چنار	لارستان، خنج‌گرا ش، اوز	مهر، لامرد	مرودشت، پاسارگاد، ارسنجان	ممسنی، رستم	فراوانی، حوزه	فراوانی، شهر	ضریب اهمیت در استان	ضریب اهمیت از حذف موارد مشترک
۴۸	از بین رفتن زیست بومی دریاچه پریشان به دلیل کشت و کار بی‌رویه	۱۳۷۰۱											کازرون					۱	۱	۰/۷۱	۳/۵۷
۴۹	دفع نامناسب پسماند و زباله‌های شهری و صنعتی	۱۴۱۰۱											کازرون					۱	۱	۰/۷۱	۵/۰۰
۵۰	عدم تجمیع مجتمع آموزش عالی لارستان با دیگر مراکز آموزشی	۴۳۲۰۴											لارستان					۱	۱	۰/۷۱	۱/۴۳
۵۱	تاخیر در حمل و تأمین به موقع بذر اصلاح شده گندم	۱۳۱۰۶											لارستان					۱	۱	۰/۷۱	۷/۱۴
۵۲	تعطیلی مرکز علمی-کاربردی	۴۳۲۰۴											لارستان					۱	۱	۰/۷۱	۱/۴۳
۵۳	کمبود نیروی آموزشی (مقطع ابتدایی)	۴۳۱۰۵												لامرد				۱	۱	۰/۷۱	۰/۷۱
۵۴	ناتمام ماندن پروژه شهرک گلخانه‌ای	۲۳۱۰۳													مهر			۱	۱	۰/۷۱	۰/۷۱

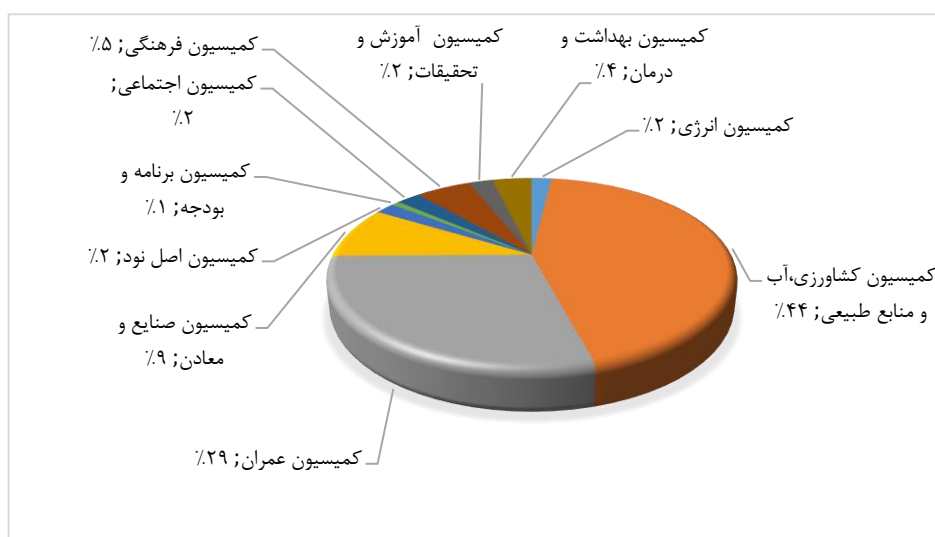
بررسی جدول ۱ بیانگر آن است که عمده مشکلات استان، مشکلات مواصلاتی و جاده‌ای با وزن ۱۵ درصد، کم‌آبی (آب شرب و کشاورزی) با وزن ۱۲،۱۴ و کمبود امکانات بهداشتی و درمانی با وزن ۷،۱۴ درصد، سه مشکل اول و عمده استان را به خود اختصاص داده‌اند به گونه‌ای که فراوانی و به عبارت دیگر گستردگی این مشکلات در استان، در حدود ۳۵ درصد از مشکلات را در بر گرفته است. همچنین در جدول بالا بقیه مشکلات نیز به ترتیب نشان داده شده است و از این نظر استان مورد تحلیل قرار گرفته است.

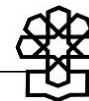
در نمودار زیر مشکلات احصاء شده استان توسط منابع مختلف با استفاده از شاخه‌های اصلی و کلان دسته‌بندی می‌گردند. همچنین در نمودار بعدی نقش و سهم کمیسیون‌های مختلف مجلس شورای اسلامی در ارتباط با مشکلات مشخص گردیده است.

نمودار ۱. دسته‌بندی مشکلات استان در سه موضوع کلان بر اساس شیوه اول



نمودار ۲. دسته‌بندی مشکلات استان نسبت به کمیسیون مربوطه بر اساس شیوه اول





با توجه به نمودارهای فوق می‌توان گفت عمده مشکلات این استان در دسته مشکلات زیربنایی و تولیدی با حدود ۸۳ درصد می‌باشند. رتبه بعدی مشکلات این استان مربوط به امور اجتماعی و فرهنگی است که سهم این دسته از مشکلات نیز برابر ۱۴ درصد است. مشکلات مربوط به امور مالی، بازرگانی و بودجه نیز با سهم ۳ درصد، رتبه آخر مشکلات این استان را تشکیل می‌دهد. همچنین با نگاهی به نقش کمیسیون‌ها در نمودار ۲، می‌توان گفت عمده مشکلات این استان مربوط به کمیسیون کشاورزی با سهم ۴۴ درصد و رتبه بعدی مربوط به کمیسیون عمران با سهم ۲۹ درصد و در نهایت رتبه سوم نیز مربوط به کمیسیون صنایع و معادن با سهم ۹ درصد می‌باشد.

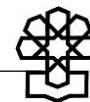
۲-۳. رتبه‌بندی مشکلات در استان بر اساس تکرار در اسناد (شیوه دوم)

در این شیوه که تکمیل‌کننده شیوه قبلی است، ابتدا به جستجوی مشکلات هر حوزه انتخابیه و استان در اسناد و منابع مختلفی که می‌توان از آن‌ها بهره‌برداری نمود، پرداخته می‌شود. در مرحله بعد مشکلات، کدگذاری می‌شوند. این دو مرحله در بخش بعدی (۲-۴) نشان داده شده است. در مرحله سوم در هر حوزه انتخابیه میزان فراوانی مشکلات در آن حوزه براساس اسناد مختلف گردآوری و رتبه‌بندی شده است. اسناد مورد مطالعه در این شیوه و شیوه بعدی نیز همان اسناد مورد مطالعه شیوه اول است. نکته مهم در این بخش این است که با توجه به اینکه این مشکلات در جداول مختلف به تفکیک شهر آمده است، خود به خود مشکلاتی که در شهرهای مختلف نیز تکرار شده‌اند دارای اهمیت بیشتری خواهند بود. لذا در این مرحله (رتبه‌بندی مشکلات در حوزه انتخابیه)، رتبه‌بندی مشکلات هم بر اساس تکرار مشکلات در شهرهای آن حوزه انتخابیه و هم بر اساس فراوانی مشکلات در اسناد مختلف بیان و در نهایت رتبه‌بندی شده است^۱. در مرحله چهارم، همه رتبه‌بندی‌ها در استان تجمیع شده و مشکلات استان به همین شیوه رتبه‌بندی می‌گردد. در ابتدا مشکلات بر اساس حوزه‌های انتخابیه احصاء می‌شود و در رتبه‌بندی نهایی استانی؛ دیگر ستون‌های مربوط به شهرستان مربوطه که مسئله در آن وجود دارد، در این بخش وجود ندارد. چرا که ممکن است آن مسئله در چند شهرستان وجود داشته باشد، لذا منطقاً وجود این ستون نفعی ندارد. به دلیل حجم بالای جداول مربوط به احصاء و رتبه‌بندی مشکلات، جداول مربوط به احصاء مشکلات در حوزه‌های انتخابیه و همچنین رتبه‌بندی آنها به ترتیب در پیوست‌های دوم و سوم آورده شده است و در نهایت جمع‌بندی نهایی و رتبه‌بندی براساس استان در این بخش نشان داده شده است.

۱. شیوه فنی کار در این روش و روش بعدی به این شکل است که در هر ستونی از اسناد موجود که مشکل مورد نظر وجود دارد عدد (۱) درج می‌گردد و بعد از تجمیع و در زمان رتبه‌بندی مجموع این اعداد در ستون آخری سمت چپ، نیز نشان داده می‌شود. بر این اساس برای مثال عدد (۴) در ستون‌های مربوط به اسناد مختلف، نشان می‌دهد که این مشکل در سند مورد نظر، در (۴) شهر تکرار شده است و برای مثال عدد ۱۴ در ستون مجموع (ستون سمت چپ)، نشان می‌دهد که مجموع تکرار مشکل در شش سند مورد نظر بعد از احتساب تکرار مشکلات در شهرها، برابر ۱۴ شده است.

نکته قابل ذکر این است که جدول نهایی استخراجی این بخش یکی از خروجی‌های اصلی این گزارش بوده و استناد به آن، با توجه به روند و فرآیند کار و همچنین استفاده از منابع مختلف آماری می‌تواند همواره مهم و مورد توجه و همچنین قابل قبول باشد. جدول زیر رتبه‌بندی نهایی مشکلات استان را به ترتیب اهمیت رتبه نشان می‌دهد^۱:

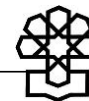
۱. لازم به ذکر است به دلیل اینکه در این استان بر خلاف سایر استان‌ها، سند توسعه مربوطه یافت نگردیده است، لذا ستون مربوط به این سند در این شیوه و شیوه بعدی حذف گردیده و وزن‌های مربوط به این سند نیز طبق وزن دیگر سندها در آنها منظور می‌گردد.



جدول ۲. رتبه‌بندی نهایی مشکلات استان فارس بر اساس اسناد مختلف مورد بررسی

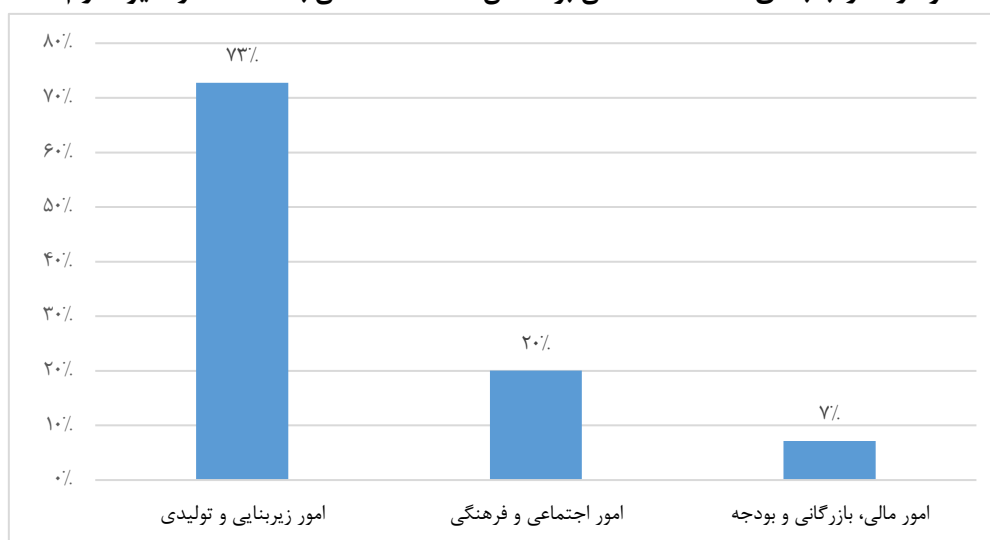
ردیف	مساله	کد	سند آمایش	گزارش مرکز بررسی‌های استراتژیک ریاست جمهوری	وبگاه معاونت قوانین و نظارت مجلس شورای اسلامی	تحقیقات میدانی ویژه	تحقیقات میدانی	تکرار در اسناد مختلف
۱	مواصلاتی و جاده‌ای	۱۴۴۰۱	۱۹	۱۹	۸	۱	۱۶	۶۳
۲	کم‌آبی (آب شرب)	۱۳۵۰۱	۱۲	۱۲	۲		۱۰	۳۶
۳	کمبود امکانات بهداشتی و درمانی	۴۴۲۰۲	۱۰	۸	۴		۵	۲۷
۴	ناتمام ماندن پروژه‌های عمرانی از جمله سدسازی	۱۳۵۰۲	۷	۷	۴		۴	۲۲
۵	ضعف زیرساخت گردشگری	۴۲۳۰۱	۸	۸			۵	۲۱
۶	کمبود صنایع تبدیلی و تکمیلی محصولات کشاورزی	۱۳۱۰۶	۶	۴	۴		۶	۲۰
۷	ضعف در سیستم دفع فاضلاب شهری و صنعتی	۱۴۱۰۱	۶	۶	۱		۴	۱۷
۸	ضعف زیرساخت ریلی	۱۴۴۰۲	۳	۴		۲	۳	۱۵
۹	آلودگی هوا ناشی از استقرار صنایع	۱۳۶۰۱	۵	۵	۱		۳	۱۴
۱۰	کمبود امکانات ورزشی	۴۲۲۰۱	۴	۱	۲		۴	۱۱
۱۱	کشت سنتی محصولات کشاورزی	۱۳۱۰۱	۳	۳	۳		۲	۱۱
۱۲	ناتمام ماندن پروژه‌های پتروشیمی	۲۳۱۰۱	۲	۲	۲	۱	۳	۱۰
۱۳	بیکاری (عدم جذب نیروهای بومی)	۲۱۲۰۱	۳	۲	۲		۲	۱۰
۱۴	ضعف در شبکه اینترنت و تلفن همراه	۱۲۳۰۳		۱	۲		۴	۷
۱۵	نبود شبکه گازرسانی در روستاها	۱۱۳۰۲	۳	۱			۳	۷
۱۶	بی‌توجهی به آتش‌سوزی جنگل‌ها و مراتع	۱۳۷۰۱	۲	۲	۱		۱	۶
۱۷	بی‌توجهی به بخش صنعت	۱۲۱۰۱	۱	۱	۱	۱	۲	۶
۱۸	ضعف زیرساخت شهری	۱۴۱۰۴	۲	۲			۱	۵
۱۹	عدم نظارت کافی بر قیمت نهاده‌های دامی	۱۳۲۰۴	۱	۱	۳			۵
۲۰	تخریب منابع طبیعی و از بین رفت محیط زیست	۱۳۶۰۲	۱	۱	۱		۱	۴
۲۱	ناتمام ماندن طرح‌های خیریه‌ای	۴۱۲۰۲			۱	۲		۳
۲۲	ناتمام ماندن مصلاي شهر	۲۳۲۰۱		۱	۱			۳
۲۳	افزایش ترافیک به دلیل نبود جاده کمربندی	۱۴۱۰۲	۱	۱	۱			۳

ردیف	مساله	کد	سند آمایش	گزارش مرکز بررسی‌های استراتژیک ریاست جمهوری	وبگاه معاونت قوانین و نظارت مجلس شورای اسلامی	تحقیقات میدانی ویژه	تحقیقات میدانی	تکرار در اسناد مختلف
۲۴	خشکی دریاچه بختگان به دلیل حفر چاه‌های غیرمجاز	۱۳۵۰۳	۱	۱	۱			۳
۲۵	نبود زیرساخت مناسب جهت استفاده از شهرک‌های صنعتی	۱۲۱۰۳	۱	۱			۱	۳
۲۶	ناتمام ماندن پروژه‌های پتروشیمی و فولاد	۱۲۱۰۲	۱	۱			۱	۳
۲۷	ضعف مدیریتی مراکز آموزش عالی	۴۳۲۰۴			۲			۲
۲۸	کمبود اقامتگاه دانشجویی از جمله خوابگاه	۴۳۲۰۲			۱		۱	۲
۲۹	روند رو به رشد حاشیه‌نشینی (رتبه دهم در کشور)	۴۱۱۰۳	۱	۱				۲
۳۰	روند روبه رشد اعتیاد بیشتر در محله سنگ‌سیاه	۴۱۱۰۱	۱	۱				۲
۳۱	افت ولتاژ برق	۱۱۲۰۱			۱		۱	۲
۳۲	کمبود امکانات خدماتی-رفاهی	۲۳۱۰۲						۱
۳۳	عدم استقبال سرمایه‌گذاران از منطقه ویژه اقتصادی	۲۲۱۰۱						۱
۳۴	ضعف در صادرات محصولات کشاورزی (کلزا، پیاز)	۱۳۱۰۳			۱			۱

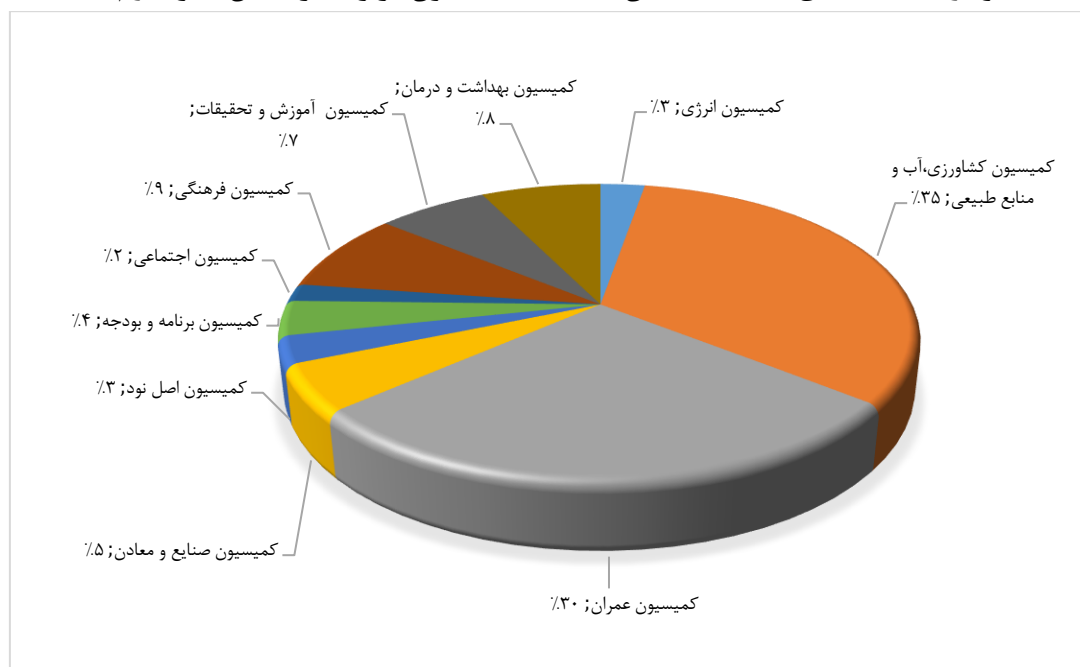


بعد از بررسی مشکلات استان با استفاده از شیوه دوم، می‌توان گفت سه مشکل عمده در استان که دارای بیشترین اهمیت هستند عبارتند از: مشکلات مواصلاتی و جاده‌ای، کم‌آبی (آب شرب و کشاورزی) و کمبود امکانات بهداشتی و درمانی. همچنین مجموع مشکلات این استان را نیز می‌توان با استفاده از نمودار ۳ همانند بخش قبلی، در سه زیر بخش اصلی تقسیم‌بندی کرد. بر این اساس در حدود ۷۳ درصد مشکلات استان مربوط به امور زیربنایی و تولیدی و در رتبه اول، ۲۰ درصد از مشکلات در امور اجتماعی و فرهنگی و در رتبه دوم و ۷ درصد از مشکلات نیز در بخش مالی، بازرگانی و بودجه است که در رتبه سوم قرار دارد. همچنین با بررسی مشکلات از نگاه کمیسیون‌های مربوطه در مجلس شورای اسلامی، همانگونه که در نمودار ۴ آمده است، عمده مشکلات با درصد حدود ۳۵ درصد به کمیسیون کشاورزی (رتبه اول)، ۳۰ درصد مشکلات مربوط به کمیسیون عمران (رتبه دوم) و ۹ درصد مشکلات مربوط به کمیسیون فرهنگی (رتبه سوم) می‌باشد. نمودارهای زیر موارد بیان شده را به وضوح نشان می‌دهند:

نمودار ۳. رتبه‌بندی مشکلات استان بر اساس سه شاخه کلان با استفاده از شیوه دوم



نمودار ۴. دسته‌بندی مشکلات استان نسبت به کمیسیون مربوطه بر اساس شیوه دوم



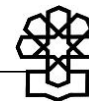
۳-۳. رتبه‌بندی مشکلات در استان بر اساس تکرار و اهمیت اسناد (شیوه سوم)

در این شیوه اسناد مختلف پس از جمع‌آوری بر اساس سه شاخص: به روز بودن، علمی بودن و کاربردی بودن از طریق پرسشنامه (پیوست ششم) و بر اساس روش «رتبه‌بندی سلسله مراتبی»^۱ یا AHP، طبقه‌بندی و رتبه‌بندی می‌گردند. این پرسشنامه به کارشناسان مرتبط با پژوهش (۳۴ نفر) ارائه و توسط آن‌ها تکمیل شده است. در نهایت پس از جمع‌آوری اطلاعات پرسشنامه، با استفاده از نرم‌افزار «اکسپرت چویس»^۲ اسناد وزن‌دهی و رتبه‌بندی می‌شوند. برای این منظور یک سلسله موارد شامل: هدف و معیار تشکیل شد که شامل ۳ معیار و ۱۰ گزینه بوده است.^۳ پس از اینکه مقایسه زوجی توسط کارشناسان آشنا به مشکلات انجام شد ضریب اهمیت هریک با میزان ناسازگاری ۰/۰۳ (کمتر از ۰/۱ قابل اعتماد است) به دست آمد. لذا با توجه به این مقدار می‌توان بر نتایج این رتبه‌بندی بر اساس روش AHP اعتماد کرده و آن‌ها را در مرحله بعدی به کار گرفت. لازم به ذکر است مشخصات مخاطبان به صورت اجمالی در پیوست ۷ بیان گردیده است. در مرحله بعدی اوزان هر سند استخراج شده در فراوانی مشکلات

1. Analytical Hierarchy process(AHP)

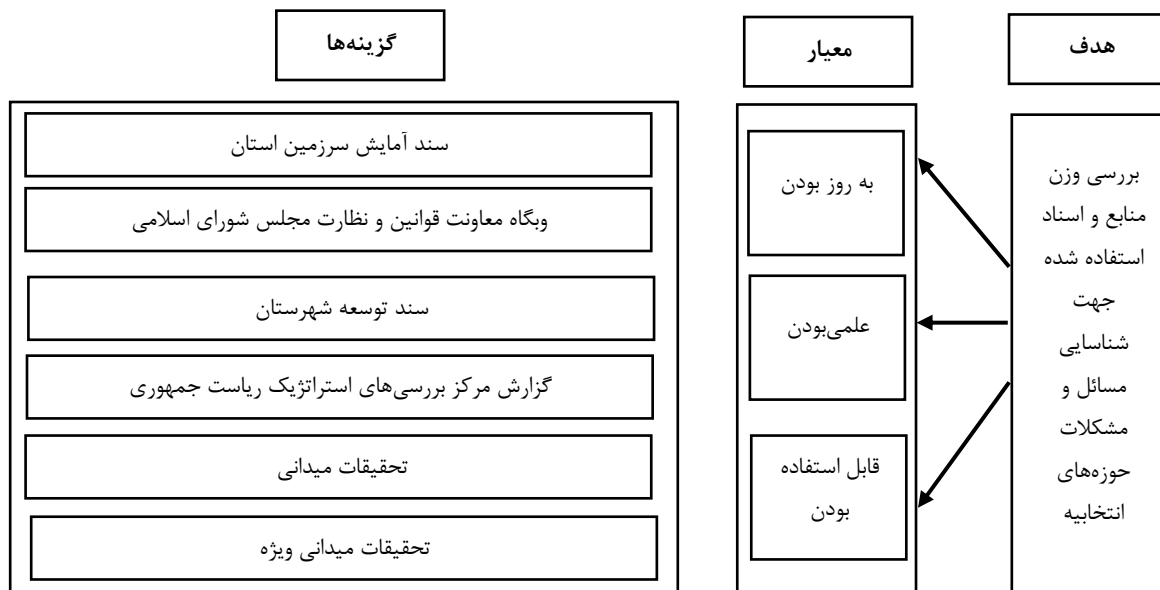
2. Expert choice

۳. لازم به ذکر است که در ابتدای تحقیق و به علت جامعیت تحقیق، پرسشنامه برای ۱۰ منبع تنظیم گردید، اما در ادامه تحقیق برخی از این منابع به علل مختلفی از جمله عدم تکمیل منبع مورد نظر و یا عدم دسترسی محققین به آنها، حذف گردید. لذا در ادامه تحقیق اوزان منابع حذف شده، حذف و به نسبت بین دیگر منابع باقی‌مانده تقسیم گردید. نکته دیگر نیز در این زمینه این است که وزن اسناد مربوط به تحقیقات میدانی ویژه نیز به علت اینکه از نوع تحقیقات میدانی بوده است از نظر وزنی مساوی با وزن تحقیقات میدانی در نظر گرفته شده است.



ذکر شده در اسناد مورد نظر (به تفکیک هر سند)، ضرب گردیده و منجر به رتبه‌بندی مشکلات می‌گردد. نمودار زیر نمایی از وضعیت مراحل تحلیل سلسله مراتبی و همچنین در جدول ۳ نتایج وزنی آزمون AHP برای اسناد به کار رفته نشان داده شده است. همانگونه که مشخص است جمع این اوزان برابر ۱۰۰ می‌باشد.

نمودار ۵. توضیح فرآیند ساختار تحلیل سلسله مراتبی بکار رفته در پژوهش (شیوه سوم)



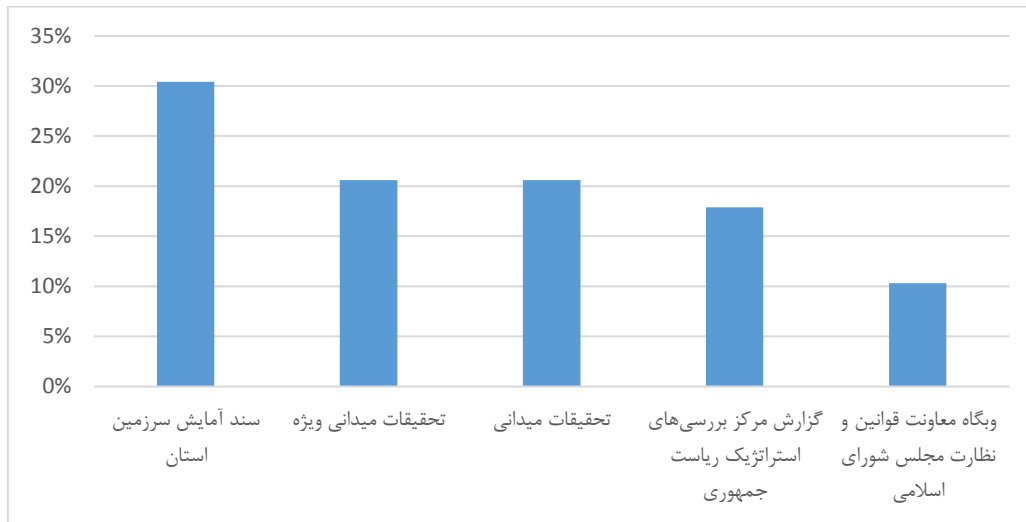
جدول ۳. اسناد بررسی شده در شیوه سوم و محاسبه نتایج ضریب اهمیت

آن‌ها بر اساس آزمون AHP

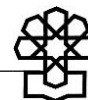
ردیف	منابع	درصد
۱	سند آمایش سرزمین استان	۳۰.۴
۲	گزارش مرکز بررسی‌های استراتژیک ریاست جمهوری	۱۷.۹
۳	وبگاه معاونت قوانین و نظارت مجلس شورای اسلامی	۱۰.۳
۴	تحقیقات میدانی ویژه	۲۰.۶
۵	تحقیقات میدانی	۲۰.۶
--	جمع	۱۰۰

مأخذ: یافته‌ها و محاسبات پژوهش، ۱۳۹۹.

نمودار ۶. نمایش اسناد بررسی شده در شیوه سوم و محاسبه ضریب اهمیت آن‌ها



در نهایت و با مقدمات بیان شده، در این بخش بر اساس شیوه بیان شده در بالا به رتبه‌بندی مشکلات در حوزه‌های انتخابیه پرداخته می‌شود. این رتبه‌بندی به علت مفصل بودن به صورت جداول در پیوست چهارم آمده است. ستون نهایی جمع وزنی اسناد مختلف که در آخرین ستون سمت چپ آمده است، از ضرب تعداد فراوانی هر مشکل در هر سند، با وزن مربوط به آن سند به دست آمده است.



جدول ۴. رتبه‌بندی مشکلات کل استان بر اساس اسناد مختلف وزن‌دهی شده

رتبه فعلی	رتبه قبلی	مساله	کد	سند آمایش	گزارش مرکز بررسی‌های استراتژیک ریاست جمهوری	وبگاه معاونت قوانین و نظارت مجلس شورای اسلامی	تحقیقات میدانی ویژه	تحقیقات میدانی	تکرار در اسناد مختلف
۱	۱	مواصلاتی و جاده‌ای	۱۴۴۰۱	۴/۶۴	۲/۷۴	۰/۶۷	۰/۱۷	۲/۶۵	۱۰/۸۷
۲	۲	کم‌آبی (آب شرب)	۱۳۵۰۱	۲/۹۳	۱/۷۳	۰/۱۷	۰/۰۰	۱/۶۶	۶/۴۹
۳	۳	کمبود امکانات بهداشتی و درمانی	۴۴۲۰۲	۲/۴۴	۱/۱۵	۰/۳۳	۰/۰۰	۰/۸۳	۴/۷۶
۴	۵	ضعف زیرساخت گردشگری	۴۲۳۰۱	۱/۹۵	۱/۱۵	۰/۰۰	۰/۰۰	۰/۸۳	۳/۹۴
۵	۴	ناتمام ماندن پروژه‌های عمرانی از جمله سدسازی	۱۳۵۰۲	۱/۷۱	۱/۰۱	۰/۳۳	۰/۰۰	۰/۶۶	۳/۷۲
۶	۶	کمبود صنایع تبدیلی و تکمیلی محصولات کشاورزی	۱۳۱۰۶	۱/۴۷	۰/۵۸	۰/۳۳	۰/۰۰	۰/۹۹	۳/۳۷
۷	۷	ضعف در سیستم دفع فاضلاب شهری و صنعتی	۱۴۱۰۱	۱/۴۷	۰/۸۷	۰/۰۸	۰/۰۰	۰/۶۶	۳/۰۸
۸	۹	آلودگی هوا ناشی از استقرار صنایع	۱۳۶۰۱	۱/۲۲	۰/۷۲	۰/۰۸	۰/۰۰	۰/۵۰	۲/۵۲
۹	۸	ضعف زیرساخت ریلی	۱۴۴۰۲	۰/۷۳	۰/۵۸	۰/۰۰	۰/۳۳	۰/۵۰	۲/۱۴
۱۰	۱۰	کمبود امکانات ورزشی	۴۲۲۰۱	۰/۹۸	۰/۱۴	۰/۱۷	۰/۰۰	۰/۶۶	۱/۹۵
۱۱	۱۱	کشت سنتی محصولات کشاورزی	۱۳۱۰۱	۰/۷۳	۰/۴۳	۰/۲۵	۰/۰۰	۰/۳۳	۱/۷۵
۱۲	۱۳	بیکاری (عدم جذب نیروهای بومی)	۲۱۲۰۱	۰/۷۳	۰/۲۹	۰/۱۷	۰/۰۰	۰/۳۳	۱/۷۲
۱۳	۱۲	ناتمام ماندن پروژه‌های پتروشیمی	۲۳۱۰۱	۰/۴۹	۰/۲۹	۰/۱۷	۰/۱۷	۰/۵۰	۱/۶۱
۱۴	۱۴	نبود شبکه گازرسانی در روستاها	۱۱۳۰۲	۰/۷۳	۰/۱۴	۰/۰۰	۰/۰۰	۰/۵۰	۱/۳۷
۱۵	۱۵	بی‌توجهی به آتش‌سوزی جنگل‌ها و مراتع	۱۳۷۰۱	۰/۴۹	۰/۲۹	۰/۰۸	۰/۰۰	۰/۱۷	۱/۰۳
۱۶	۱۶	ضعف در شبکه اینترنت و تلفن همراه	۱۲۳۰۳	۰/۰۰	۰/۱۴	۰/۱۷	۰/۰۰	۰/۶۶	۰/۹۷
۱۷	۱۷	بی‌توجهی به بخش صنعت	۱۲۱۰۱	۰/۲۴	۰/۱۴	۰/۰۸	۰/۱۷	۰/۳۳	۰/۹۷
۱۸	۱۸	ضعف زیرساخت شهری	۱۴۱۰۴	۰/۴۹	۰/۲۹	۰/۰۰	۰/۰۰	۰/۱۷	۰/۹۴
۱۹	۱۹	عدم نظارت کافی بر قیمت نهاده‌های دامی	۱۳۲۰۴	۰/۲۴	۰/۱۴	۰/۲۵	۰/۰۰	۰/۰۰	۰/۶۴
۲۰	۲۰	تخریب منابع طبیعی و از بین رفت محیط زیست	۱۳۶۰۲	۰/۲۴	۰/۱۴	۰/۰۸	۰/۰۰	۰/۱۷	۰/۶۴
۲۱	۲۵	نبود زیرساخت مناسب جهت استفاده از شهرک‌های صنعتی	۱۲۱۰۳	۰/۲۴	۰/۱۴	۰/۰۰	۰/۰۰	۰/۱۷	۰/۵۵

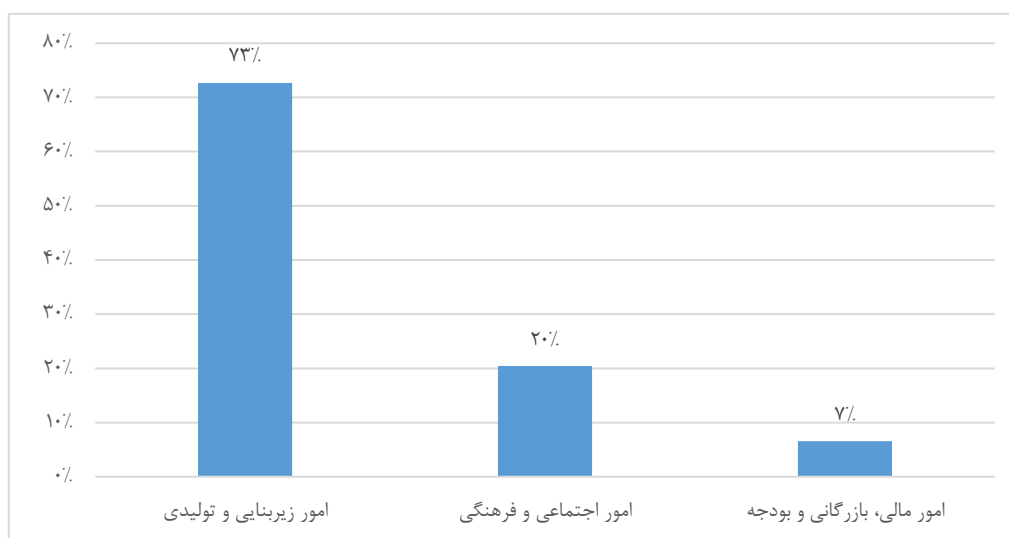
رتبه فعلی	رتبه قبلی	مساله	کد	سند آمایش	گزارش مرکز بررسی‌های استراتژیک ریاست جمهوری	وبگاه معاونت قوانین و نظارت مجلس شورای اسلامی	تحقیقات میدانی ویژه	تحقیقات میدانی	تکرار در اسناد مختلف
۲۲	۲۶	ناتمام ماندن پروژه‌های پتروشیمی و فولاد	۱۲۱۰۲	۰/۲۴	۰/۱۴	۰/۰۰	۰/۰۰	۰/۵۵	
۲۳	۲۳	افزایش ترافیک به دلیل نبود جاده کمربندی	۱۴۱۰۲	۰/۲۴	۰/۱۴	۰/۰۸	۰/۰۰	۰/۴۷	
۲۴	۲۴	خشکی دریاچه بختگان به دلیل حفر چاه‌های غیرمجاز	۱۳۵۰۳	۰/۲۴	۰/۱۴	۰/۰۸	۰/۰۰	۰/۴۷	
۲۵	۲۱	ناتمام ماندن طرح‌های خیریه‌ای	۴۱۲۰۲	۰/۰۰	۰/۰۰	۰/۰۸	۰/۳۳	۰/۴۱	
۲۶	۲۹	روند رو به رشد حاشیه‌نشینی (رتبه دهم در کشور)	۴۱۱۰۳	۰/۲۴	۰/۱۴	۰/۰۰	۰/۰۰	۰/۳۹	
۲۷	۳۰	روند روبه رشد اعتیاد بیشتر در محله سنگ‌سیاه	۴۱۱۰۱	۰/۲۴	۰/۱۴	۰/۰۰	۰/۰۰	۰/۳۹	
۲۸	۲۸	کمبود اقامتگاه دانشجویی از جمله خوابگاه	۴۳۲۰۲	۰/۰۰	۰/۰۰	۰/۰۸	۰/۰۰	۰/۲۵	
۲۹	۳۱	افت ولتاژ برق	۱۱۲۰۱	۰/۰۰	۰/۰۰	۰/۰۸	۰/۰۰	۰/۲۵	
۳۰	۲۲	ناتمام ماندن مصلاي شهر	۲۳۲۰۱	۰/۰۰	۰/۱۴	۰/۰۸	۰/۰۰	۰/۲۳	
۳۱	۲۷	ضعف مدیریتی مراکز آموزش عالی	۴۳۲۰۴	۰/۰۰	۰/۰۰	۰/۱۷	۰/۰۰	۰/۱۷	
۳۲	۳۲	کمبود امکانات خدماتی-رفاهی	۲۳۱۰۲	۰/۰۰	۰/۰۰	۰/۰۰	۰/۰۰	۰/۱۷	
۳۳	۳۳	عدم استقبال سرمایه‌گذاران از منطقه ویژه اقتصادی	۲۲۱۰۱	۰/۰۰	۰/۰۰	۰/۰۰	۰/۰۰	۰/۱۷	
۳۴	۳۴	ضعف در صادرات محصولات کشاورزی (کلزا، پیاز)	۱۳۱۰۳	۰/۰۰	۰/۰۰	۰/۰۸	۰/۰۰	۰/۰۸	



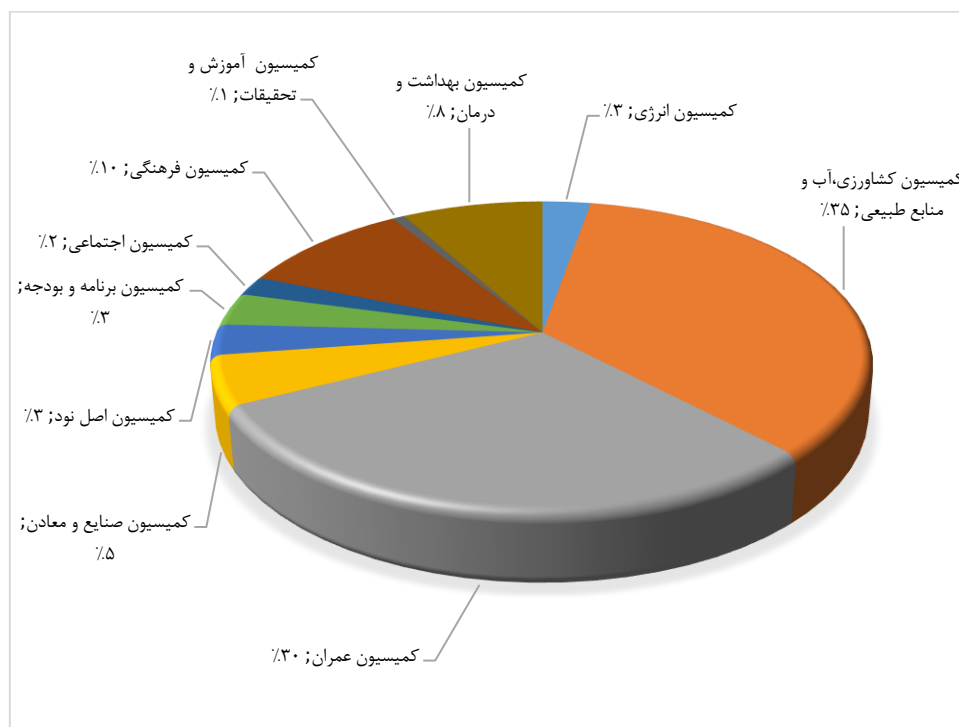
بررسی مشکلات استان فارس با استفاده از شیوه سوم نشان می‌دهد، سه مشکل عمده که دارای بیشترین ضریب اهمیت هستند در جدول بالا مشخص است. این سه مورد عبارتند از: مشکلات مواصلاتی و جاده‌ای، کم‌آبی و کمبود امکانات بهداشتی و درمانی. همانگونه که مشخص است این سه مشکل در شیوه قبلی نیز به همین ترتیب دارای بیشترین رتبه در استان بودند. لذا می‌توان گفت که شیوه رتبه‌بندی دوم و سوم در سه مشکل اول و مهم و دارای رتبه‌های برتر تغییر قابل توجهی ایجاد نکرده است. البته همانگونه که از جدول نیز قابل مشاهده است، رتبه‌بندی تا ردیف سوم در هر دو شیوه یکی است و بعد از ردیف سوم، رتبه‌ها در دو شیوه تغییرات جزئی داشته است. لذا به طور کلی می‌توان بیان کرد که شیوه دوم و شیوه سوم تفاوت چندانی در این نتایج با یکدیگر ندارند.

همچنین نمودار ۷ نشان می‌دهد که ۷۳ درصد از مشکلات مربوط به امور زیربنایی و تولیدی، ۲۰ درصد از مشکلات مربوط به مشکلات فرهنگی اجتماعی و ۷ درصد از مشکلات نیز مربوط به امور مالی، بازرگانی و بودجه می‌باشد. این نتایج نیز تفاوت چندانی با نتایج حاصل از شیوه دوم ندارند. همچنین نمودار ۸ نیز نشان می‌دهد که در مشکلات مربوط به کمیسیون‌ها، کمیسیون کشاورزی با ۳۵ درصد دارای بالاترین رتبه، بعد از آن کمیسیون عمران با ۳۰ درصد دارای رتبه دوم و کمیسیون فرهنگی با ۱۰ درصد رتبه سوم را در میان مشکلات مربوط به کمیسیون‌ها دارا می‌باشد که در این مسئله نیز تفاوت چندانی بین شیوه دوم و سوم وجود ندارد.

نمودار ۷ تقسیم‌بندی مشکلات استان در سه شاخه کلان بر اساس شیوه سوم



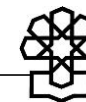
نمودار ۸. دسته‌بندی مشکلات استان نسبت به کمیسیون مربوطه بر اساس شیوه سوم



نتیجه‌گیری

مطالعه اسناد پیش‌گفته در پژوهش حاضر و استفاده از نظر نخبگانی از طریق پرسشنامه و تکنیک رتبه‌بندی سلسله‌مراتبی نشان می‌دهد، سه مشکل عمده استان عبارتند از: مشکلات مواصلاتی و جاده‌ای؛ کم‌آبی و کمبود امکانات بهداشتی و درمانی.

بر این اساس ۷۳ درصد از مشکلات مربوط به امور زیربنایی و تولیدی، ۲۰ درصد از مشکلات مربوط به مشکلات فرهنگی و اجتماعی و ۷ درصد از مشکلات نیز مربوط به امور مالی، بازرگانی و بودجه می‌باشد. همچنین نتایج نشان می‌دهد که در مسائل مربوط به کمیسیون‌ها، کمیسیون کشاورزی با ۳۵ درصد دارای بالاترین رتبه، بعد از آن کمیسیون عمران با ۳۰ درصد دارای رتبه دوم و کمیسیون فرهنگی با ۱۰ درصد، رتبه سوم را در میان مشکلات مربوط به کمیسیون‌ها دارا می‌باشد.



پیوست ۱. راهنمای تفصیلی کدگذاری مسائل و مشکلات

جدول ۱. تقسیم‌بندی شاخه‌های اصلی و کمیسیون‌های مربوطه^۱

کمیسیون مربوطه	بخش‌های متناظر با کمیسیون	شاخه‌های اصلی و کلان
کمیسیون انرژی	انرژی	امور زیربنایی و تولیدی
کمیسیون صنایع و معادن	صنایع و معادن	
کمیسیون کشاورزی، آب و منابع طبیعی	کشاورزی، آب و منابع طبیعی	
کمیسیون عمران	عمران	امور مالی، بازرگانی و بودجه
کمیسیون اقتصاد	اقتصاد	
کمیسیون اصل ۹۰ ^۲	خصوصی‌سازی	
کمیسیون برنامه و بودجه	برنامه و بودجه	امور اجتماعی و فرهنگی
کمیسیون اجتماعی	اجتماعی	
کمیسیون فرهنگی	فرهنگی	
کمیسیون آموزش و تحقیقات	آموزش و تحقیقات	
کمیسیون بهداشت و درمان	بهداشت و درمان	


۱ نکته قابل توجه در ارتباط با تقسیم‌بندی‌های ذکر شده این است که شاخه کلان مشکلات دستگاه‌های اداری و حکومتی (مربوط به کمیسیون شوراها و کمیسیون قضائی) عملاً از علل مشکلات است و نمی‌توان این دسته‌بندی را به عنوان یک دسته‌بندی کلان برای بیان نوع خاصی از مشکل در نظر گرفت. بر این اساس، مصادیق این شاخه کلان در دیگر موارد گنجانده شده و نوع مشکلاتی که ناشی از مشکلات دستگاه‌های اداری و حکومتی است، در شاخه کلان مربوط به خود دسته‌بندی می‌گردد. لذا با این اقدام کمیسیون‌های مربوط به این شاخه کلان نیز حذف شده است.

۲. از آنجا که عمده مسائل مربوط به خصوصی‌سازی در این کمیسیون انجام می‌گیرد، لذا این کمیسیون مربوط به بخش خصوصی‌سازی در نظر گرفته شده است.

جدول ۲. نحوه کدگذاری در بخش کلان امور زیربنایی و تولیدی^۱

بخش کلان	زیربخش کلان (کمسیون مربوطه)	بخش‌های متناظر با وظایف کمیسیون	مشکل در سطح خرد (به طور مثال)
امور زیربنایی و تولیدی (۱)	انرژی (۱)	نفت و فرآورده‌های نفتی (۱)	نبود یا کمبود نفت خانگی (۰۱)
		نیرو (برق) (۲)	برق خانگی (۰۲)
		گاز و پتروشیمی (۳)	افت فشار گاز (۰۳)
	صنایع و معادن (۲)	صنعت (۱)	تعطیلی و نیمه‌تعطیلی واحدهای صنعتی
		معدن و صنایع معدنی (۲)	مشکلات حقوقی و قانونی معادن (پروانه بهره‌برداری، مجوزها و ...)
		ارتباطات (۳)	تلفن ثابت
	کشاورزی، آب و منابع طبیعی (۳)	کشاورزی (۱)	ضایعات محصولات کشاورزی
		دام و طیور (۲)	نگهداری غیرمجاز دام در منزل
		عشایر (۳)	شناسنامه
		شیلات (۴)	مشکلات صیادی (بیمه، سوخت، سنتی، عرضه محصول، امنیت، مجوز)
		آب (۵)	مشکل آب شرب
		محیط‌زیست (۶)	آلودگی محیط‌زیست (آب، هوا، خاک، زباله،)
		منابع طبیعی و امور اراضی (۷)	نابودی مراتع و چراگاه‌ها
	عمران (۴)	عمران شهری (۱)	معابر (آسفالت، کانال، زباله و پسماند، سدمعبر، ایمنی، روشنایی، فاضلاب)
		عمران روستایی (۲)	مشکلات (طرح هادی، تغییر کاربری، مالکیت)
مسکن (۳)		گرانی مسکن (خرید و اجاره)	
حمل و نقل (۴)		مشکلات جاده‌ای (نبود، ناتمام، غیراستاندارد، صعب‌العبور)	

۱ در جداول مربوطه در کنار هر مسئله کد تک رقمی آن مسئله آمده است و در نهایت از ترکیب این کدها کد نهایی تشکیل می‌شود. به این صورت که اولین رقم سمت راست، کد بخش کلان، دومین رقم کد زیربخش کلان، سومین رقم، کد بخش‌های متناظر با وظایف و کد نهایی که دارای دو رقم می‌باشد، کد متناظر با مشکل در سطح خرد است. برای مثال در جدول ۲ کد مشکل «برق خانگی» برابر عد ۱۱۲۰۲ می‌باشد. همچنین در جدول (۱) کمیسیون‌های مربوط به تقسیم‌بندی‌های انجام شده، فهرست گردیده است.



جدول ۳. نحوه کدگذاری در بخش کلان امور مالی، بازرگانی و بودجه

بخش کلان	زیربخش کلان (کمیسیون مربوطه)	بخش‌های متناظر با وظایف کمیسیون	مشکل در سطح خرد (به طور مثال)	
امور مالی، بازرگانی و بودجه (۲)	اقتصاد (۱)	معیشت (۱)	ناتوانی در تأمین هزینه‌های اولیه (خوراک، پوشاک و مسکن و سلامت)	
		اشتغال (۲)	بیکاری (مشکل اشتغال در بخش صنعت)	
		بازارهای مالی و مالیات (۳)	بورس	
	خصوصی‌سازی (۲)	مناطق آزاد و گمرک (۴)	مشکلات گمرک‌ها	مشکل در واگذاری صنایع به بخش خصوصی
			خصوصی‌سازی (۱)	مشکل در واگذاری صنایع به بخش خصوصی
		برنامه و بودجه (۳)	برنامه و بودجه (۱)	عدم کفایت بودجه

جدول ۴. نحوه کدگذاری در بخش کلان اجتماعی و فرهنگی

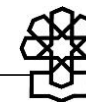
بخش کلان	زیربخش کلان (کمیسیون مربوطه)	بخش‌های متناظر با وظایف کمیسیون	مشکل در سطح خرد (به طور مثال)
اجتماعی و فرهنگی (۴)	اجتماعی (۱)	مسائل اجتماعی (۱)	موادمخدر (تولید، توزیع و مصرف)
		تشکل‌های مردم‌نهاد (خیریه‌ها و انجمن‌ها) (۲)	انجمن‌ها
		تأمین و رفاه رفاه اجتماعی (۳)	مشکلات معلولان و جانبازان
	فرهنگی (۲)	زنان و خانواده (۱)	زنان بدسرپرست و بی سرپرست
		تربیت بدنی (۲)	زیرساخت‌های ورزشی (کالبد و امکانات)
		میراث فرهنگی، صنایع دستی و گردشگری (۳)	مشکلات گردشگری (زیرساخت: هتل، اقامتگاه، بوم‌گردی)
		فرهنگ، هنر و رسانه و فضای مجازی (۴)	سینما و تئاتر
	آموزش و تحقیقات (۳)	آموزش و پرورش (۱)	ضعیف بودن محتوای آموزشی
		آموزش عالی و پزشکی (۲)	کسری بودجه و کمبود اعتبار
		فنی و حرفه‌ای و آموزشگاه‌ها (۳)	مشکلات فنی و حرفه‌ای‌ها (کالبد و امکانات)
	بهداشت و درمان (۴)	بهبودبهداشتی (۱)	مراکز نگهداری از معتادان و ترک اعتیاد
		پزشکی (۲)	مشکلات در حوزه: بیمارستان (نبود و کمبود امکانات، پزشک متخصص)، اورژانس

پیوست ۲. احصای مشکلات حوزه انتخابیه در اسناد مختلف

۲-۱. شیراز، زرقان

جدول ۵. مشکلات حوزه انتخابیه شیراز، زرقان بر اساس اسناد مختلف مورد بررسی

ردیف	مساله	کد	شهرستان	سند آمایش	گزارش مرکز بررسی‌های استراتژیک ریاست جمهوری	وبگاه معاونت قوانین و نظارت مجلس شورای اسلامی	تحقیقات میدانی ویژه	تحقیقات میدانی	تکرار در اسناد مختلف
۱	روند رو به رشد حاشیه‌نشینی (رتبه دهم در کشور) به دلیل توسعه نامتوازن امکانات	۴۱۱۰۳	شیراز	۱	۱				۲
۲	نبود آزادراه از جمله ناتمام ماندن آزادراه شیراز- اصفهان	۱۴۴۰۱	شیراز				۱	۱	۲
۳	تخریب بافت تاریخی شهر به دلیل اجرای طرح بین‌الحرمین	۱۴۱۰۴	شیراز	۱	۱				۲
۴	از بین رفتن طبیعت دریاچه مهارلو به دلیل آتش‌سوزی‌های مکرر	۱۳۶۰۲	شیراز	۱	۱				۲
۵	کندی پیشرفت فیزیکی موسسه خیریه پیوند عضو ابوعلی سینا	۴۱۲۰۲	شیراز				۱		۱
۶	ضعف در سیستم دفع فاضلاب شهری و رهاسدن فاضلاب در دریاچه مهارلو	۱۴۱۰۱	شیراز	۱	۱				۱
۷	افزایش قیمت نهاده‌های دامی از جمله خوراک دام و بی‌رغبتی نسبت به نگهداری و پرورش دام	۱۳۲۰۴	شیراز	۱	۱	۱			۳
۸	ناتمام ماندن پروژه‌های عمرانی از جمله سد درودزن به دلیل کمبود اعتبار	۱۳۵۰۲	شیراز	۱	۱	۱			۳
۹	ناتمام ماندن خط انتقال فرآورده‌های نفتی از سیرجان به شیراز	۲۳۱۰۱	شیراز			۱			۱



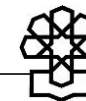
ردیف	مساله	کد	شهرستان	سند آمایش	گزارش مرکز بررسی های استراتژیک ریاست جمهوری	وبگاه معاونت قوانین و نظارت مجلس شورای اسلامی	تحقیقات میدانی ویژه	تحقیقات میدانی	تکرار در اسناد مختلف
۱۰	افت ولتاژ برق	۱۱۲۰۱	شیراز			۱		۱	
۱۱	کمبود آب شرب شهرستان شیراز و حاشیه های شهر از جمله کرونی، سلطان اباد، گردخون و... به دلیل افزایش جمعیت و قدیمی بودن شبکه ای آبرسانی	۱۳۵۰۱	شیراز	۱	۱	۱		۱	
۱۲	کمبود مواد اولیه واحدهای تولیدی به علت تحریم و تعطیلی واحدهای تولیدی و کارخانه ها	۱۲۱۰۱	شیراز			۱	۱	۲	
۱۳	کمبود مراکز آموزشی - ناحیه ۴ شیراز به دلیل جمعیت جوان و کمبود زمین و امکانات جهت نوسازی و احداث مدارس	۴۳۱۰۵	شیراز	۱	۱			۳	
۱۴	بیکاری (دومین کلانشهر بیکار) به دلیل وجود بیش از ۲۰۰ هزار تبعه خارجی فاقد مجوز و ۱۰۰ هزار تبعه دارای مجوز، ضعف در بهره گیری از معادن از جمله وجود ۴۹۴ معدن و ۳۷ نوع ماده معدنی شناسایی شده از جمله سنگ آهک، مارن، سنگ گچ، مرمریت، خاک نسوز و	۲۱۲۰۱	شیراز	۱	۱			۳	
۱۵	مواصلاتی و جاده ای - شهر جدید صدرا	۱۴۴۰۱	شیراز	۱	۱	۱		۴	
۱۶	ضعف در زیرساخت های شهری از جمله نبود مترو و خطوط بی آرتی خصوصا شهرک های شمال غرب به دلیل نبود اعتبار	۱۴۴۰۲	شیراز	۱	۱			۳	
۱۷	روند روبه رشد اعتیاد بیشتر در محله سنگ سیاه	۴۱۱۰۱	شیراز	۱	۱			۲	
۱۸	کمبود امکانات بهداشتی و درمانی از جمله بیمارستان	۴۴۲۰۲	شیراز	۱	۱	۱		۳	

ردیف	مساله	کد	شهرستان	سند آمایش	گزارش مرکز بررسی‌های استراتژیک ریاست جمهوری	وبگاه معاونت قوانین و نظارت مجلس شورای اسلامی	تحقیقات میدانی ویژه	تحقیقات میدانی	تکرار در اسناد مختلف
۱۹	کمبود امکانات رفاهی، فرهنگی و ورزشی (سینما، فروشگاه)	۴۲۲۰۱	شیراز	۱	۱	۱			۳
۲۰	افزایش آلودگی هوا به دلیل حضور ۴ درصد از کارخانه‌ها و صنایع و وجود فرمالید که ناشی از سوخت ناقص ترکیب هایکربن دار است.	۱۳۶۰۱	زرقان	۱	۱	۱			۳
۲۱	شوری آب به دلیل استفاده بی‌رویه از آب‌های زیرزمینی توسط صنایع	۱۳۵۰۱	زرقان	۱	۱			۱	۳

۲-۲. آباده، بوانات، خرمبید و سرچهان

جدول ۶. مشکلات حوزه انتخابیه آباده، بوانات، خرمبید و سرچهان بر اساس اسناد مختلف مورد بررسی

ردیف	مساله	کد	شهرستان	سند آمایش	گزارش مرکز بررسی‌های استراتژیک ریاست جمهوری	وبگاه معاونت قوانین و نظارت مجلس شورای اسلامی	تحقیقات میدانی ویژه	تحقیقات میدانی	تکرار در اسناد مختلف
۱	ضعف در سیستم دفع فاضلاب شهری به دلیل موقعیت توپوگرافی و کمبود اعتبار	۱۴۱۰۱	آباده	۱	۱				۲
۲	ضعف زیرساخت گردشگری	۴۲۳۰۱	آباده	۱	۱				۲
۳	مواصلاتی و جاده‌ای- محور بوانات-صفاشهر	۱۴۴۰۱	بوانات	۱	۱			۱	۳
۴	کمبود صنایع تبدیلی و تکمیلی محصولات کشاورزی از جمله قابلیت تولید کشمش، انگور، گردو و آلو	۱۳۱۰۶	بوانات	۱	۱			۱	۳
۵	معطل ماندن امور مؤسسه خیریه معدن چاه مرغی خرمبید	۴۱۲۰۲	خرمبید			۱	۱		۲
۶	کمبود امکانات بهداشتی و درمانی از جمله پزشک متخصص	۴۴۲۰۱	خرمبید	۱	۱				۲
۷	مواصلاتی و جاده‌ای- محور ارسنجان-کره‌ای و مزایجان-بوانات	۱۴۴۰۱	سرچهان	۱	۱			۱	۳



۲-۳. نیریز، استهبان، بختگان

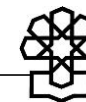
جدول ۷. مشکلات حوزه انتخابیه نیریز، استهبان، بختگان بر اساس اسناد مختلف مورد بررسی

ردیف	مساله	کد	شهرستان	سند آمایش	گزارش مرکز بررسی‌های استراتژیک ریاست جمهوری	وبگاه معاونت قوانین و نظارت مجلس شورای اسلامی	تحقیقات میدانی ویژه	تحقیقات میدانی	تکرار در اسناد مختلف
۱	مواصلاتی و جاده‌ای- گردنه لایرز به دلیل کمبود اعتبار	۱۴۴۰۱	نیریز	۱	۱			۱	۳
۲	بیکاری به علت تاخیر در واگذاری معادن آهن منطقه حفاظت شده بهرام‌گور، عدم استفاده از ظرفیت معادن سنگ مرمریت، معدن سیلیس	۲۱۲۰۱	نیریز	۱	۱	۱			۳
۳	کمبود امکانات بهداشتی و درمانی- تجهیز نبودن بیمارستان شهدا	۴۴۲۰۱	نیریز	۱	۱			۱	۳
۴	کم‌آبی روستای کارگاه به دلیل احداث سد چشمه عاشق و ندادن حق‌آبه به اهالی روستا	۱۳۵۰۱	نیریز	۱	۱			۱	۳
۵	ناتمام ماندن پروژه‌های ورزشی به دلیل کمبود اعتبار	۴۲۲۰۱	استهبان	۱		۱		۱	۳
۶	تخریب منابع طبیعی روستای محمدآباد به دلیل اجرای پروژه راه آهن شیراز-گلگهر	۱۳۶۰۲	استهبان			۱		۱	۲
۷	آلودگی هوا به دلیل وجود ریزگردها بر اثر خشک شدن دریاچه بختگان	۱۳۶۰۱	بختگان	۱	۱				۲
۸	خشکی دریاچه بختگان-حفر چاه‌های غیرمجاز	۱۳۵۰۳	بختگان	۱	۱	۱			۳

۴-۲. اقلید

جدول ۸. مشکلات حوزه انتخابیه اقلید بر اساس اسناد مختلف مورد بررسی

ردیف	مساله	کد	شهرستان	سند آمایش	گزارش مرکز بررسی‌های استراتژیک ریاست جمهوری	وبگاه معاونت قوانین و نظارت مجلس شورای اسلامی	تحقیقات میدانی ویژه	تحقیقات میدانی	تکرار در اسناد مختلف
۱	ناتمام ماندن پروژه‌های عمرانی از جمله فولاد اقلید به علت کمبود اعتبار	۲۳۱۰۱	اقلید	۱	۱			۱	۳
۲	ناتمام ماندن ساختمان دانشگاه دولتی اقلید به دلیل اینکه اعتبارات دولتی برای این شهرستان در دسترس شهرستان آباده است.	۴۳۲۰۱	اقلید			۱		۱	۲
۳	مواصلاتی و جاده‌ای به دلیل کمبود اعتبار، محور اقلید-سورمق، عرض کم و تردد زیاد	۱۴۴۰۱	اقلید	۱	۱			۱	۳
۴	کاهش محصولات کشاورزی و دامپروری به دلیل افزایش قیمت نهاده‌های دامی و کشاورزی	۱۳۱۰۶	اقلید	۱	۱	۱		۱	۳
۵	ناتمام ماندن راه آهن اقلید-یزد به دلیل نبود نظارت دقیق و کمبود بودجه	۱۴۴۰۲	اقلید	۱	۱		۱	۱	۴
۶	ناتمام ماندن مصلای شهر به دلیل کمبود اعتبار	۲۳۲۰۱	اقلید					۱	۱

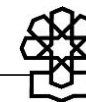


ردیف	مساله	کد	شهرستان	سند آمایش	گزارش مرکز بررسی های استراتژیک ریاست جمهوری	وبگاه معاونت قوانین و نظارت مجلس شورای اسلامی	تحقیقات میدانی ویژه	تحقیقات میدانی	تکرار در اسناد مختلف
۷	کمبود آب شرب به دلیل نبود سیستم لوله کشی مناسب منطقه شویدزار و لاله گون	۱۳۵۰۱	اقلید	۱	۱			۱	۱
۸	عدم وجود زیرساخت شهری مناسب (منطقه بکان)	۱۴۱۰۴	اقلید	۱	۱			۱	۳
۹	کمبود صنایع تبدیلی و تکمیلی و نبود سردخانه (محصولات کشاورزی)	۱۳۱۰۶	اقلید	۱	۱			۱	۳
۱۰	غبار گرفتگی تونل حضرت اباصالح المهدی و کاهش دید	۱۴۴۰۱	اقلید					۱	۱
۱۱	کمبود اقامتگاه دانشجویی از جمله خوابگاه	۴۳۲۰۲	اقلید					۱	۱

۵-۲. جهرم، خفر

جدول ۹. مشکلات حوزه انتخابیه جهرم، خفر بر اساس اسناد مختلف مورد بررسی

ردیف	مساله	کد	شهرستان	سند آمایش	گزارش مرکز بررسی‌های استراتژیک ریاست جمهوری	وبگاه معاونت قوانین و نظارت مجلس شورای اسلامی	تحقیقات میدانی ویژه	تحقیقات میدانی	تکرار در اسناد مختلف
۱	ناتمام ماندن پروژه‌های عمرانی (راه آهن شیراز-جهرم-لارستان-بندرعباس)	۱۴۴۰۲	جهرم	۱	۱			۲	
۲	کم‌آبی (حفر چاه‌های غیرمجاز)	۱۳۵۰۱	جهرم	۱	۱			۲	
۳	ضعف در شبکه اینترنت و تلفن همراه (سمیکان)	۱۲۳۰۳	جهرم					۱	
۴	عدم استقبال سرمایه‌گذاران از منطقه ویژه اقتصادی جهرم- لار- فسا	۲۲۱۰۱	جهرم				۱	۲	
۵	بیکاری (عدم جذب نیروهای بومی در نیروگاه سیکل ترکیبی)	۲۱۲۰۱	جهرم	۱	۱	۱		۳	
۶	تأخیر در ایجاد و راه‌اندازی بندر خشک	۲۳۱۰۱	جهرم					۱	
۷	بی‌توجهی به آتش‌سوزی جنگل‌ها و مراتع	۱۳۷۰۱	جهرم			۱		۱	
۸	عدم راه‌اندازی باربری فرودگاه جهرم	۱۴۴۰۲	جهرم					۱	
۹	بیکاری به دلیل عدم توسعه شهرک‌های صنعتی (نبود زیرساخت مناسب از جمله آب، برق، گاز)	۲۱۲۰۱	جهرم	۱	۱		۱	۴	
۱۰	کمبود صنایع تبدیلی و تکمیلی (کشاورزی)	۱۳۱۰۶	جهرم	۱	۱			۳	

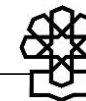


ردیف	مساله	کد	شهرستان	سند آمایش	گزارش مرکز بررسی‌های استراتژیک ریاست جمهوری	وبگاه معاونت قوانین و نظارت مجلس شورای اسلامی	تحقیقات میدانی ویژه	تحقیقات میدانی	تکرار در اسناد مختلف
۱۱	ضعف زیرساخت‌گردشگری (توریسم درمانی)	۴۲۳۰۱	جهرم	۱	۱			۱	۳
۱۲	تأخیر ده ساله در اجرای پروژه پتروشیمی	۱۲۱۰۲	جهرم	۱	۱			۱	۳
۱۳	کشت سنتی محصولات کشاورزی	۱۳۱۰۱	جهرم	۱	۱			۱	۳
۱۴	کمبود امکانات تفریحی، فرهنگی و ورزشی	۴۲۲۰۱	جهرم	۱	۱			۱	۳
۱۵	ضعف در سیستم دفع فاضلاب شهری	۱۴۱۰۱	جهرم	۱	۱			۱	۳
۱۶	کمبود صنایع تبدیلی و تکمیلی (کشاورزی)	۱۳۱۰۶	خفر	۱	۱				۲
۱۷	کمبود خدمات عمومی (گاز شهری، دهستان خفر)	۱۱۳۰۲	خفر	۱	۱			۱	۳

۲-۶. داراب، زرین‌دشت

جدول ۱۰. مشکلات حوزه انتخابیه داراب، زرین‌دشت بر اساس اسناد مختلف مورد بررسی

ردیف	مساله	کد	شهرستان	سند آمایش	گزارش مرکز بررسی‌های استراتژیک ریاست جمهوری	وبگاه معاونت قوانین و نظارت مجلس شورای اسلامی	تحقیقات میدانی ویژه	تحقیقات میدانی	تکرار در اسناد مختلف
۱	کم‌آبی (آب شرب روستای نظام‌آباد)	۱۳۵۰۱	داراب	۱	۱			۱	۳
۲	مواصلاتی و جاده‌ای (فسا-داراب-کهگم)	۱۴۴۰۱	داراب	۱	۱			۱	۳
۳	ضعف در سیستم دفع فاضلاب شهری- عدم اجرای پروژه فاضلاب شهری	۱۴۱۰۱	داراب	۱	۱	۱			۳
۴	کمبود امکانات بهداشتی و درمانی (تجهیزات درمانی، پرسنل)	۴۴۲۰۱	داراب	۱	۱			۱	۳
۵	مواصلاتی و جاده‌ای (بخش رستاق)	۱۴۴۰۱	داراب	۱	۱			۱	۳
۶	شیوع مشکلات پوستی (وجود آلودگی در آب ۴ هزار برابر بیشتر)	۱۳۶۰۱	زرین‌دشت	۱	۱			۱	۳



۲-۷. سپیدان، بیضاء

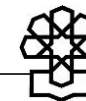
جدول ۱۱. مشکلات حوزه انتخابیه سپیدان، بیضاء بر اساس اسناد مختلف مورد بررسی

ردیف	مساله	کد	شهرستان	سند آمایش	گزارش مرکز بررسی های استراتژیک ریاست جمهوری	وبگاه معاونت قوانین و نظارت مجلس شورای اسلامی	تحقیقات میدانی ویژه	تحقیقات میدانی	تکرار در اسناد مختلف
۱	مواصلاتی و جاده‌ای-اکثر روستاهای حوزه انتخابیه (روستای قنات)	۱۴۴۰۱	سپیدان	۱	۱			۱	۳
۲	ناتمام ماندن پروژه‌های ورزشی (روستاهای ریگون و رودبال)	۴۲۲۰۱	سپیدان	۱				۱	۲
۳	عدم پرداخت بیمه محصولات کشاورزی	۱۳۱۰۶	سپیدان			۱			۱
۴	عدم پرداخت مطالبات کشاورزان (چغندرکاران)	۱۳۱۰۷	سپیدان			۱			۱
۵	کمبود امکانات خدماتی-رفاهی	۲۳۱۰۲	سپیدان					۱	۱
۶	ضعف زیرساخت گردشگری	۴۲۳۰۱	سپیدان	۱	۱				۲
۷	کم‌آبی (حفر چاه‌های غیرمجاز)	۱۳۵۰۱	بیضاء	۱	۱				۲
۸	نبود تصفیه‌خانه و مسمومیت آبی (تاخیر در احداث تصفیه‌خانه)	۱۳۶۰۱	بیضاء	۱	۱			۱	۳
۹	عدم برنامه‌ریزی اصولی و گسترده جهت جلوگیری از آتش‌سوزی جنگل‌ها	۱۳۷۰۱	بیضاء	۱	۱	۱			۳

۸-۲. سروستان، خرامه، کوار

جدول ۱۲. مشکلات حوزه انتخابیه سروستان، خرامه، کوار بر اساس اسناد مختلف مورد بررسی

ردیف	مساله	کد	شهرستان	سند آمایش	گزارش مرکز بررسی‌های استراتژیک ریاست جمهوری	وبگاه معاونت قوانین و نظارت مجلس شورای اسلامی	تحقیقات میدانی ویژه	تحقیقات میدانی	تکرار در اسناد مختلف
۱	ناتمام ماندن پروژه‌های عمرانی (سد کورا با گذشت ۲۸ سال)	۱۳۵۰۲	سروستان	۱	۱			۱	۳
۲	ضعف در تامین نهاده‌های دامی و از بین رفتن دامداری	۱۳۲۰۴	سروستان			۱			۱
۳	نیمه تمام ماندن بزرگراه سروستان شیراز	۱۴۴۰۱	سروستان			۱		۱	۲
۴	ناتمام ماندن پروژه‌های ورزشی از جمله سالن ورزشی	۴۲۲۰۱	سروستان					۱	۱
۵	کمبود امکانات بهداشتی و درمانی (عدم تکمیل بیمارستان ۹۶ تختخوابی)	۴۴۲۰۲	سروستان	۱	۱			۱	۳
۶	اجرائی نشدن طرح ملی ۳۰ ساله پساب	۱۴۱۰۱	سروستان					۱	۱
۷	نبود زیرساخت مناسب جهت استفاده از شهرک صنعتی سروستان	۱۲۱۰۳	سروستان	۱	۱			۱	۳
۸	مواصلاتی و جاده‌ای (احداث راه اصلی خرامه به بزرگراه استهبان-نی‌ریز)	۱۴۴۰۱	خرامه	۱	۱	۱			۳
۹	افزایش ترافیک به دلیل نبود جاده کمربندی	۱۴۱۰۲	خرامه	۱	۱	۱			۳
۱۰	کم آبی (کشاورزی)	۱۳۵۰۲	خرامه	۱	۱			۱	۳
۱۱	کشت سنتی محصولات کشاورزی	۱۳۱۰۱	خرامه	۱	۱				۲
۱۲	ناتمام ماندن پروژه‌های عمرانی (سد میرزای شیرازی)	۱۳۵۰۲	کوار	۱	۱			۱	۳



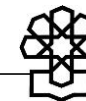
جدول ۱۳. مشکلات حوزه انتخابیه فسا بر اساس اسناد مختلف مورد بررسی

ردیف	مساله	کد	شهرستان	سند آمایش	گزارش مرکز بررسی‌های استراتژیک ریاست جمهوری	وبگاه معاونت قوانین و نظارت مجلس شورای اسلامی	تحقیقات میدانی ویژه	تحقیقات میدانی	تکرار در اسناد مختلف
۱	ناتمام ماندن ۱۰ ساله پروژه فولاد و پتروشیمی فسا	۱۲۱۰۲	فسا	۱	۱			۱	۳
۲	تامین نشدن نهاده‌های دامی به دلیل افزایش قیمت و از رونق افتادن دامپروری	۱۳۲۰۴	فسا			۱			۱
۳	کشت سنتی محصولات کشاورزی	۱۳۱۰۱	فسا	۱	۱	۱			۳
۴	ضعف در صادرات محصولات کشاورزی (کلزا، پیاز)	۱۳۱۰۳	فسا			۱			۱
۵	کم‌آبی (آب شرب)	۱۳۵۰۱	فسا	۱	۱			۱	۳
۶	مواصلاتی و جاده‌ای (جاده فسا-داراب)	۱۴۴۰۱	فسا	۱	۱	۱			۳

۱۰-۲. فیروزآباد، فراشبند، قیر، کارزین

جدول ۱۴. مشکلات حوزه انتخابیه فیروزآباد، فراشبند، قیر، کارزین بر اساس اسناد مختلف مورد بررسی

ردیف	مساله	کد	شهرستان	سند آمایش	گزارش مرکز بررسی‌های استراتژیک ریاست جمهوری	وبگاه معاونت قوانین و نظارت مجلس شورای اسلامی	تحقیقات میدانی ویژه	تحقیقات میدانی	تکرار در اسناد مختلف
۱	کم‌آبی (روستای پنجشیر و دهرود)	۱۳۵۰۱	فیروزآباد	۱	۱	□	□	۱	۳
۲	کمبود امکانات بهداشتی و درمانی (نبود داندانپزشک)	۴۴۲۰۱	فیروزآباد	۱	۱	□	□	۱	۳
۳	مواصلاتی و جاده‌ای (جاده جدید فیروزآباد- فراشبند با گذشت ۱۳ سال)	۱۴۴۰۱	فراشبند	۱	۱	□	□	۱	۳
۴	نبود بیمه محصولات کشاورزی	۱۳۱۰۷	فراشبند	□	□	۱	□	۱	۲
۵	ضعف در شبکه اینترنت و تلفن همراه	۱۲۳۰۳	فراشبند	□	□	۱	□	۱	۲
۶	کم‌آبی در حوزه کشاورزی به دلیل نداشتن حق آبه از سد سلمان فارسی جهت کشت محصولات کشاورزی	۱۳۵۰۳	قیر و کارزین	۱	۱	۱	□	□	۳
۷	مواصلاتی و جاده‌ای (کارزین - کنار تخته)، (جم-عسلویه)	۱۴۴۰۱	قیر و کارزین	۱	۱	□	□	۱	۳



۱۱-۲. کازرون، کوه چنار

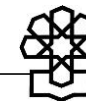
جدول ۱۵. مشکلات حوزه انتخابیه کازرون، کوه چنار بر اساس اسناد مختلف مورد بررسی

ردیف	مساله	کد	شهرستان	سند آمایش	گزارش مرکز بررسی‌های استراتژیک ریاست جمهوری	وبگاه معاونت قوانین و نظارت مجلس شورای اسلامی	تحقیقات میدانی ویژه	تحقیقات میدانی	تکرار در اسناد مختلف
۱	از بین رفتن زیست بومی دریاچه پریشان به دلیل کشت و کار بی‌رویه	۱۳۶۰۱	کازرون	۱	۱			۱	۳
۲	دفع نامناسب پسماند و زباله‌های شهری و صنعتی	۱۴۱۰۱	کازرون	۱	۱			۱	۳
۳	کم‌آبی (روستاهای تنگ چوگان)	۱۳۵۰۱	کازرون	۱	۱			۱	۳
۴	ناتمام ماندن پروژه‌های عمرانی (ساخت سد نرگسی با گذشت بیش از ۱۰ سال)	۱۳۵۰۲	کازرون	۱	۱			۱	۳
۵	مواصلاتی و جاده‌ای (محور جره بالاده به بخش کهمره سرخی شیراز)	۱۴۴۰۱	کازرون	۱	۱			۱	۳
۶	نبود شبکه گازرسانی در روستاهای کازرون (روستای کنده‌ای، کوهمره و نودان)	۱۱۳۰۲	کوه چنار	۱				۱	۲
۷	ضعف در شبکه اینترنت و تلفن همراه	۱۲۳۰۳	کوه چنار					۱	۱
۸	کمبود امکانات بهداشتی و درمانی (ناتمام ماندن ساخت بیمارستان ۲۰۶ تختخوابی)	۴۴۲۰۲	کوه چنار	۱				۱	۲
۹	نبود زیرساخت شهری مناسب (اداره، آسفالت معابر و ...)	۱۴۱۰۱	کوه چنار	۱	۱			۱	۳

۲-۱۲. لارستان، خنج‌گراش، اوز

جدول ۱۶. مشکلات حوزه انتخابیه لارستان، خنج‌گراش، اوز بر اساس اسناد مختلف مورد بررسی

ردیف	مساله	کد	شهرستان	سند آمایش	گزارش مرکز بررسی‌های استراتژیک ریاست جمهوری	وبگاه معاونت قوانین و نظارت مجلس شورای اسلامی	تحقیقات میدانی ویژه	تحقیقات میدانی	تکرار در اسناد مختلف
۱	مواصلاتی و جاده‌ای	۱۴۴۰۱	لارستان	۱	۱			۱	۳
۲	افت محصولات باغی	۱۳۱۰۶	لارستان			۱		۱	۲
۳	ناتمام ماندن بیمارستان جویم بعد از گذشت ده سال	۴۴۲۰۲	لارستان	۱		۱			۲
۴	عدم تجمیع مجتمع آموزش عالی لارستان با دیگر مراکز آموزشی	۴۳۲۰۴	لارستان			۱			۱
۵	تاخیر در حمل و تأمین به موقع بذر اصلاح شده گندم	۱۳۱۰۶	لارستان			۱			۱
۶	تعطیلی مرکز علمی-کاربردی	۴۳۲۰۴	لارستان			۱			۱
۷	کم‌آبی (آب شرب و کشاورزی)	۱۳۵۰۱	لارستان	۱	۱			۱	۳
۸	افت ولتاژ برق	۱۱۲۰۱	خنج‌گراش					۱	۱
۹	ضعف در شبکه اینترنت و تلفن همراه	۱۲۳۰۳	اوز					۱	۱



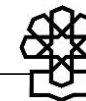
جدول ۱۷. مشکلات حوزه انتخابیه لامرد، مهر بر اساس اسناد مختلف مورد بررسی

ردیف	مساله	کد	شهرستان	سند آمایش	گزارش مرکز بررسی های استراتژیک ریاست جمهوری	وبگاه معاونت قوانین و نظارت مجلس شورای اسلامی	تحقیقات میدانی ویژه	تحقیقات میدانی	تکرار در اسناد مختلف
۱	مواصلاتی و جاده‌ای (آزادراه لامرد-پارسیان)، (بریو-اشکنان)	۱۴۴۰۱	لامرد	۱	۱	۱		۱	۴
۲	کمبود نیروی آموزشی (مقطع ابتدایی)	۴۳۱۰۵	لامرد	۱	۱			۱	۳
۳	مواصلاتی و جاده‌ای (گله‌دار- عسلویه)	۱۴۴۰۱	مهر	۱	۱	۱			۳
۴	کمبود فضاهای آموزشی	۴۳۱۰۵	مهر	۱	۱				۲
۵	ناتمام ماندن پروژه شهرک گلخانه‌ای	۲۳۱۰۱	مهر					۱	۱

۱۴-۲. مرودشت، پاسارگاد، ارسنجان

جدول ۱۸. مشکلات حوزه انتخابیه مرودشت، پاسارگاد، ارسنجان بر اساس اسناد مختلف مورد بررسی

ردیف	مساله	کد	شهرستان	سند آمایش	گزارش مرکز بررسی‌های استراتژیک ریاست جمهوری	وبگاه معاونت قوانین و نظارت مجلس شورای اسلامی	تحقیقات میدانی ویژه	تحقیقات میدانی	تکرار در اسناد مختلف
۱	کم‌آبی (آب شرب)	۱۳۵۰۱	مرودشت	۱	۱	۱			۳
۲	ضعف خدمات عمومی (نبود شبکه گازرسانی، روستای گرمه)	۱۱۳۰۲	مرودشت	۱				۱	۲
۳	تعطیلی کارخانه تولید لوازم خانگی مرودشت (آزمایش)	۱۲۱۰۱	مرودشت					۱	۱
۴	مواصلاتی و جاده‌ای (مبارک‌آباد به ابوالوردی)	۱۴۴۰۱	پاسارگاد	۱	۱				۲
۵	ضعف زیرساخت گردشگری	۴۲۳۰۱	پاسارگاد	۱	۱			۱	۳
۶	بی‌توجهی به بخش صنعت (نیمه تعطیل شدن کارخانه قند و آرد)	۱۲۱۰۱	پاسارگاد	۱	۱			۱	۳
۷	مواصلاتی و جاده‌ای (جاده ارسنجان- مرودشت)	۱۴۴۰۱	ارسنجان	۱	۱	۱			۳
۸	کم‌آبی (بلاتکلیفی انتقال آب از سد سیوند به ارسنجان و سعادتشهر)	۱۳۵۰۲	ارسنجان	۱	۱	۱			۳
۹	نبود خرید تضمینی محصولات محصولات کشاورزی	۱۳۱۰۶	ارسنجان	۱	۱	۱			۳
۱۰	ضعف در شبکه اینترنت و تلفن همراه	۱۲۳۰۳	ارسنجان			۱		۱	۲



جدول ۱۹. مشکلات حوزه انتخابیه ممسنی، رستم بر اساس اسناد مختلف مورد بررسی

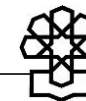
ردیف	مساله	کد	شهرستان	سند آمایش	گزارش مرکز بررسی‌های استراتژیک ریاست جمهوری	وبگاه معاونت قوانین و نظارت مجلس شورای اسلامی	تحقیقات میدانی ویژه	تحقیقات میدانی	تکرار در اسناد مختلف
۱	مواصلاتی و جاده‌ای (روستای تنگ‌خاص نورآباد)، (روستای دشمن‌زیاری)	۱۴۴۰۱	ممسنی	۱	۱	۱			۳
۲	کمبود امکانات بهداشتی و درمانی (عدم افتتاح کلینیک نورآباد)	۴۴۲۰۲	ممسنی	۱	۱	۱			۳
۳	کمبود امکانات آموزشی (عدم تخصیص اعتبار به حوزه آموزش، روستای سورنا)	۴۳۱۰۵	رستم	۱	۱			۱	۳
۴	کمبود امکانات بهداشتی و درمانی (ناتمام رها شدن بیمارستان شهرستان رستم با گذشت ۵ سال)	۴۴۲۰۲	رستم	۱	۱	۱			۳

پیوست ۳. رتبه‌بندی مشکلات در حوزه‌های انتخابیه (شیوه دوم)

۳-۱. شیراز، زرقان

جدول ۲۰. رتبه‌بندی مشکلات حوزه انتخابیه شیراز، زرقان بر اساس اسناد مختلف مورد بررسی

ردیف	مساله	کد	سند آمایش	گزارش مرکز بررسی‌های استراتژیک ریاست جمهوری	وبگاه معاونت قوانین و نظارت مجلس شورای اسلامی	تحقیقات میدانی ویژه	تحقیقات میدانی	تکرار در اسناد مختلف
۱	کم‌آبی (آب شرب)	۱۳۵۰۱	۲	۲	۱		۲	۷
۲	مواصلاتی و جاده‌ای	۱۴۴۰۱	۱	۱	۱	۱	۲	۶
۳	کمبود امکانات بهداشتی و درمانی	۴۴۲۰۲	۱	۱	۱			۳
۴	کمبود مراکز آموزشی	۴۳۱۰۵	۱	۱			۱	۳
۵	بیکاری (دومین کلانشهر بیکار)	۲۱۲۰۱	۱	۱			۱	۳
۶	کمبود امکانات رفاهی، فرهنگی و ورزشی (سینما، فروشگاه)	۴۲۲۰۱	۱	۱	۱			۳
۷	ضعف زیرساخت ریلی	۱۴۴۰۲	۱	۱			۱	۳
۸	آلودگی هوا ناشی از استقرار صنایع	۱۳۶۰۱	۱	۱	۱			۳
۹	ناتمام ماندن پروژه‌های عمرانی از جمله سد‌ها	۱۳۵۰۲	۱	۱	۱			۳
۱۰	افزایش قیمت نهاده‌های دامی از جمله خوراک دام	۱۳۲۰۴	۱	۱	۱			۳
۱۱	روند روبه رشد اعتیاد	۴۱۱۰۱	۱	۱				۲
۱۲	تخریب بافت تاریخی شهر به دلیل اجرای طرح بین‌الحرمین	۱۴۱۰۴	۱	۱				۲
۱۳	از بین رفتن طبیعت دریاچه مهارلو به دلیل آتش‌سوزی‌های مکرر	۱۳۶۰۲	۱	۱				۲
۱۴	کمبود مواد اولیه واحدهای تولیدی و کارخانه‌ها	۱۲۱۰۱			۱	۱		۲
۱۵	روند رو به رشد حاشیه‌نشینی (رتبه دهم در کشور)	۴۱۱۰۳	۱	۱				۲
۱۶	کندی پیشرفت فیزیکی موسسه خیریه پیوند عضو ابوعلی سینا	۴۱۲۰۲				۱		۱
۱۷	ناتمام ماندن خط انتقال فرآورده‌های نفتی از سیرجان به شیراز	۲۳۱۰۱			۱			۱
۱۸	ضعف در سیستم دفع فاضلاب شهری	۱۴۱۰۱	۱	۱				۱
۱۹	افت ولتاژ برق	۱۱۲۰۱			۱			۱



۲-۳. آباده، بوانات، خرمبید و سرچهان

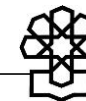
جدول ۲۱. رتبه‌بندی مشکلات حوزه انتخابیه آباده، بوانات، خرمبید و سرچهان بر اساس اسناد مختلف مورد بررسی

ردیف	مساله	کد	سند آمایش	گزارش مرکز بررسی‌های استراتژیک ریاست جمهوری	وبگاه معاونت قوانین و نظارت مجلس شورای اسلامی	تحقیقات میدانی ویژه	تحقیقات میدانی	تکرار در اسناد مختلف
۱	مواصلاتی و جاده‌ای	۱۴۴۰۱	۲	۲			۲	۶
۲	کمبود صنایع تبدیلی و تکمیلی محصولات کشاورزی	۱۳۱۰۶	۱	۱			۱	۳
۳	ضعف در سیستم دفع فاضلاب شهری	۱۴۱۰۱	۱	۱				۲
۴	ضعف زیرساخت گردشگری	۴۲۳۰۱	۱	۱				۲
۵	معطل ماندن امور مؤسسه خیریه معدن چاه مرغی خرمبید	۴۱۲۰۲	□	□	۱	۱	□	۲
۶	کمبود امکانات بهداشتی و درمانی	۴۴۲۰۱	۱	۱	□	□	□	۲

۳-۳. نیریز، استهبان، بختگان

جدول ۲۲. رتبه‌بندی مشکلات حوزه انتخابیه نیریز، استهبان، بختگان بر اساس اسناد مختلف مورد بررسی

ردیف	مساله	کد	سند آمایش	گزارش مرکز بررسی‌های استراتژیک ریاست جمهوری	وبگاه معاونت قوانین و نظارت مجلس شورای اسلامی	تحقیقات میدانی ویژه	تحقیقات میدانی	تکرار در اسناد مختلف
۱	خشکی دریاچه بختگان به دلیل حفر چاه‌های غیرمجاز	۱۳۵۰۳	۱	۱	۱			۳
۲	مواصلاتی و جاده‌ای	۱۴۴۰۱	۱	۱			۱	۳
۳	بیکاری (ضعف در استفاده از ظرفیت معادن)	۲۱۲۰۱	۱	۱	۱			۳
۴	کمبود امکانات بهداشتی و درمانی	۴۴۲۰۱	۱	۱			۱	۳
۵	کم‌آبی (آب شرب)	۱۳۵۰۱	۱	۱			۱	۳
۶	ناتمام ماندن پروژه‌های ورزشی	۴۲۲۰۱	۱		۱		۱	۳
۷	تخریب منابع طبیعی به دلیل اجرای پروژه راه‌آهن	۱۳۶۰۲			۱		۱	۲
۸	آلودگی هوا به دلیل وجود ریزگردها بر اثر خشک شدن دریاچه بختگان	۱۳۶۰۱	۱	۱				۲



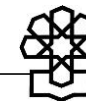
جدول ۲۳. رتبه‌بندی مشکلات حوزه انتخابیه اقلید بر اساس اسناد مختلف مورد بررسی

ردیف	مساله	کد	سند آمایش	گزارش مرکز بررسی‌های استراتژیک ریاست جمهوری	وبگاه معاونت قوانین و نظارت مجلس شورای اسلامی	تحقیقات میدانی ویژه	تحقیقات میدانی	تکرار در اسناد مختلف
۱	کمبود صنایع تبدیلی و تکمیلی محصولات کشاورزی	۱۳۱۰۶	۲				۲	۴
۲	مواصلاتی و جاده‌ای	۱۴۴۰۱	۱	۱			۲	۴
۳	ضعف زیرساخت ریلی	۱۴۴۰۲	۱	۱		۱	۱	۴
۴	ناتمام ماندن پروژه‌های پتروشیمی	۲۳۱۰۱	۱	۱			۱	۳
۵	کمبود مراکز آموزش عالی	۴۳۲۰۱		۱			۱	۳
۶	ناتمام ماندن مصلاهی شهر	۲۳۲۰۱		۱	۱			۳
۷	عدم وجود زیرساخت شهری مناسب	۱۴۱۰۴	۱	۱			۱	۳
۸	کمبود آب شرب	۱۳۵۰۱	۱	۱			۱	۳
۹	کمبود اقامتگاه دانشجویی از جمله خوابگاه	۴۳۲۰۲			۱		۱	۲

۵-۳. چهارم، خفر

جدول ۲۴. رتبه‌بندی مشکلات حوزه انتخابیه چهارم، خفر بر اساس اسناد مختلف مورد بررسی

ردیف	مساله	کد	سند آمایش	گزارش مرکز بررسی‌های استراتژیک ریاست جمهوری	وبگاه معاونت قوانین و نظارت مجلس شورای اسلامی	تحقیقات میدانی ویژه	تحقیقات میدانی	تکرار در اسناد مختلف
۱	کمبود صنایع تبدیلی و تکمیلی (کشاورزی)	۱۳۱۰۶	۲	۲			۲	۶
۲	ناتمام ماندن پروژه‌های پتروشیمی	۲۳۱۰۱	۱	۱	۱	۱	۱	۵
۳	بیکاری (عدم جذب نیروهای بومی)	۲۱۲۰۱	۲		۱		۱	۴
۴	عدم راه‌اندازی باربری فرودگاه چهارم	۱۴۴۰۲		۱		۱	۱	۴
۵	ضعف در سیستم دفع فاضلاب شهری	۱۴۱۰۱	۱	۱			۱	۳
۶	بی‌توجهی به آتش‌سوزی جنگل‌ها و مراتع	۱۳۷۰۱		۱			۱	۳
۷	کم‌آبی (حفر چاه‌های غیرمجاز)	۱۳۵۰۱	۱	۱			۱	۳
۸	کشت سنتی محصولات کشاورزی	۱۳۱۰۱	۱	۱			۱	۳
۹	کمبود خدمات عمومی (گاز شهری)	۱۱۳۰۲	۱	۱			۱	۳
۱۰	ضعف زیرساخت ریلی	۱۴۴۰۲	۱	۱				۲
۱۱	ضعف در شبکه اینترنت و تلفن همراه	۱۲۳۰۳		۱				۲
۱۲	ضعف زیرساخت گردشگری (توریسم درمانی)	۴۲۳۰۱	۱	۱				۲
۱۳	کمبود امکانات تفریحی، فرهنگی و ورزشی	۴۲۲۰۱	۱				۱	۱
۱۴	عدم استقبال سرمایه‌گذاران از منطقه ویژه اقتصادی	۲۲۱۰۱					۱	۱



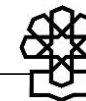
جدول ۲۵. رتبه بندی مشکلات حوزه انتخابیه داراب، زرین دشت بر اساس اسناد مختلف مورد بررسی

ردیف	مساله	کد	سند آمایش	گزارش مرکز بررسی های استراتژیک ریاست جمهوری	وبگاه معاونت قوانین و نظارت مجلس شورای اسلامی	تحقیقات میدانی ویژه	تحقیقات میدانی	تکرار در اسناد مختلف
۱	مواصلاتی و جاده‌ای	۱۴۴۰۱	۲	۲			۲	۶
۲	کم آبی (آب شرب)	۱۳۵۰۱	۱	۱			۱	۳
۳	ضعف در سیستم دفع فاضلاب شهری	۱۴۱۰۱	۱	۱	۱			۳
۴	کمبود امکانات بهداشتی و درمانی	۴۴۲۰۱	۱	۱			۱	۳
۵	شیوع مشکلات پوستی (وجود آا در آب ۴ هزار برابر بیشتر	۱۳۶۰۱	۱	۱			۱	۳

۳-۷. سپیدان، بیضاء

جدول ۲۶. رتبه‌بندی مشکلات حوزه انتخابیه سپیدان، بیضاء بر اساس اسناد مختلف مورد بررسی

ردیف	مساله	کد	سند آمایش	گزارش مرکز بررسی‌های استراتژیک ریاست جمهوری	وبگاه معاونت قوانین و نظارت مجلس شورای اسلامی	تحقیقات میدانی ویژه	تحقیقات میدانی	تکرار در اسناد مختلف
۱	مواصلاتی و جاده‌ای	۱۴۴۰۱	۱	۱			۱	۳
۲	نبود تصفیه‌خانه و مسمومیت آبی	۱۳۶۰۱	۱	۱			۱	۳
۳	عدم برنامه‌ریزی اصولی و گسترده جهت جلوگیری از آتش‌سوزی جنگل‌ها	۱۳۷۰۱	۱	۱	۱			۳
۴	ناتمام ماندن پروژه‌های ورزشی	۴۲۲۰۱	۱				۱	۲
۵	ضعف زیرساخت گردشگری	۴۲۳۰۱	۱	۱				۲
۶	کم‌آبی (حفر چاه‌های غیرمجاز)	۱۳۵۰۱	۱	۱				۲
۷	عدم پرداخت بیمه محصولات کشاورزی	۱۳۱۰۶			۱			۱
۸	عدم پرداخت مطالبات کشاورزان (چغندرکاران)	۱۳۱۰۷			۱			۱
۹	کمبود امکانات خدماتی-رفاهی	۲۳۱۰۲					۱	۱



۸-۳- سروستان، خرامه، کوار

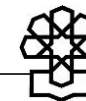
جدول ۲۷. رتبه‌بندی مشکلات حوزه انتخابیه سروستان، خرامه، کوار بر اساس اسناد مختلف مورد بررسی

ردیف	مساله	کد	سند آمایش	گزارش مرکز بررسی‌های استراتژیک ریاست جمهوری	وبگاه معاونت قوانین و نظارت مجلس شورای اسلامی	تحقیقات میدانی ویژه	تحقیقات میدانی	تکرار در اسناد مختلف
۱	ناتمام ماندن پروژه‌های عمرانی از جمله سدسازی	۱۳۵۰۲	۳	۳			۳	۹
۲	مواصلاتی و جاده‌ای	۱۴۴۰۱	۱	۱	۲		۱	۵
۳	کمبود امکانات بهداشتی و درمانی	۴۴۲۰۲	۱	۱			۱	۳
۴	افزایش ترافیک به دلیل نبود جاده کمربندی	۱۴۱۰۲	۱	۱	۱			۳
۵	نبود زیرساخت مناسب جهت استفاده از شهرک‌های صنعتی	۱۲۱۰۳	۱	۱			۱	۳
۶	کشت سنتی محصولات کشاورزی	۱۳۱۰۱	۱	۱				۲
۷	ضعف در تامین نهاده‌های دامی و از بین رفتن دامداری	۱۳۲۰۴			۱			۱
۸	ناتمام ماندن پروژه‌های ورزشی	۴۲۲۰۱					۱	۱
۹	اجرای نشدن طرح ملی ۳۰ ساله پساب	۱۴۱۰۱					۱	۱

۹-۳. فسا

جدول ۲۸. رتبه‌بندی مشکلات حوزه انتخابیه فسا بر اساس اسناد مختلف مورد بررسی

ردیف	مساله	کد	سند آمایش	گزارش مرکز بررسی‌های استراتژیک ریاست جمهوری	وبگاه معاونت قوانین و نظارت مجلس شورای اسلامی	تحقیقات میدانی ویژه	تحقیقات میدانی	تکرار در اسناد مختلف
۱	کم‌آبی (آب شرب)	۱۳۵۰۱	۱	۱			۱	۳
۲	مواصلاتی و جاده‌ای	۱۴۴۰۱	۱	۱	۱			۳
۳	کشت سنتی محصولات کشاورزی	۱۳۱۰۱	۱	۱	۱			۳
۴	ناتمام ماندن پروژه‌های پتروشیمی و فولاد	۱۲۱۰۲	۱	۱			۱	۳
۵	عدم نظارت بر قیمت نهاده‌های دامی	۱۳۲۰۴			۱			۱
۶	ضعف در صادرات محصولات کشاورزی (کلزا، پیاز)	۱۳۱۰۳			۱			۱



۱۰-۳. فیروز آباد، فراشبند، قیر، کارزین

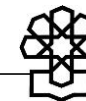
جدول ۲۹. رتبه‌بندی مشکلات حوزه انتخابیه فیروز آباد، فراشبند، قیر، کارزین بر اساس اسناد مختلف مورد بررسی

ردیف	مساله	کد	سند آمایش	گزارش مرکز بررسی‌های استراتژیک ریاست جمهوری	وبگاه معاونت قوانین و نظارت مجلس شورای اسلامی	تحقیقات میدانی ویژه	تحقیقات میدانی	تکرار در اسناد مختلف
۱	مواصلاتی و جاده‌ای	۱۴۴۰۱	۲	۲			۲	۶
۲	کم‌آبی	۱۳۵۰۱	۱	۱			۱	۳
۳	کمبود امکانات بهداشتی و درمانی	۴۴۲۰۱	۱	۱			۱	۳
۴	کم‌آبی در حوزه کشاورزی و نداشتن حق‌آبه از سد سلمان فارسی	۱۳۵۰۳	۱	۱	۱			۳
۵	نبود بیمه محصولات کشاورزی	۱۳۱۰۷			۱		۱	۲
۶	ضعف در شبکه اینترنت و تلفن همراه	۱۲۳۰۳			۱		۱	۲

۱۱-۳. کازرون، کوه چنار

جدول ۳۰. رتبه‌بندی مشکلات حوزه انتخابیه کازرون، کوه چنار بر اساس اسناد مختلف مورد بررسی

ردیف	مساله	کد	سند آمایش	گزارش مرکز بررسی‌های استراتژیک ریاست جمهوری	وبگاه معاونت قوانین و نظارت مجلس شورای اسلامی	تحقیقات میدانی ویژه	تحقیقات میدانی	تکرار در اسناد مختلف
۱	دفع نامناسب پسماند و زباله‌های شهری و صنعتی	۱۴۱۰۱	۲	۲			۲	۶
۲	از بین رفتن زیست بومی دریاچه پربشان به دلیل کشت و کار بی‌رویه	۱۳۶۰۱	۱	۱			۱	۳
۳	کم‌آبی (آب شرب)	۱۳۵۰۱	۱	۱			۱	۳
۴	ناتمام ماندن پروژه‌های عمرانی از جمله سدها	۱۳۵۰۲	۱	۱			۱	۳
۵	مواصلاتی و جاده‌ای	۱۴۴۰۱	۱	۱			۱	۳
۶	نبود شبکه گازرسانی در روستاها	۱۱۳۰۲	۱				۱	۲
۷	کمبود امکانات بهداشتی و درمانی	۴۴۲۰۲	۱				۱	۲
۸	ضعف در شبکه اینترنت و تلفن همراه	۱۲۳۰۳					۱	۱



۱۲-۳. لارستان، خنج‌گراش، اوز

جدول ۳۱. رتبه‌بندی مشکلات حوزه انتخابیه لارستان، خنج‌گراش، اوز بر اساس اسناد مختلف مورد بررسی

ردیف	مساله	کد	سند آمایش	گزارش مرکز بررسی‌های استراتژیک ریاست جمهوری	وبگاه معاونت قوانین و نظارت مجلس شورای اسلامی	تحقیقات میدانی ویژه	تحقیقات میدانی	تکرار در اسناد مختلف
۱	مواصلاتی و جاده‌ای	۱۴۴۰۱	۱	۱			۱	۳
۲	کم‌آبی (آب شرب و کشاورزی)	۱۳۵۰۱	۱	۱			۱	۳
۳	مشکلات مربوط به امور کشاورزی (نبود بیمه، نبود بذر اصلاح شده)	۱۳۱۰۶			۲		۱	۳
۴	ناتمام ماندن بیمارستان جویم بعد از گذشت ده سال	۴۴۲۰۲	۱		۱			۲
۵	ضعف مدیریتی مراکز آموزش عالی	۴۳۲۰۴			۲			۲
۶	افت ولتاژ برق	۱۱۲۰۱					۱	۱
۷	ضعف در شبکه اینترنت و تلفن همراه	۱۲۳۰۳					۱	۱

۳-۱۳. لامرد، مهر

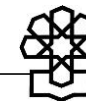
جدول ۳۲. رتبه‌بندی مشکلات حوزه انتخابیه لامرد، مهر بر اساس اسناد مختلف مورد بررسی

ردیف	مساله	کد	سند آمایش	گزارش مرکز بررسی‌های استراتژیک ریاست جمهوری	وبگاه معاونت قوانین و نظارت مجلس شورای اسلامی	تحقیقات میدانی ویژه	تحقیقات میدانی	تکرار در اسناد مختلف
۱	مواصلاتی و جاده‌ای	۱۴۴۰۱	۲	۲	۲		۱	۷
۲	کمبود فضاهای آموزشی	۴۳۱۰۵	۲	۲			۱	۵
۳	ناتمام ماندن پروژه شهرک گلخانه‌ای	۲۳۱۰۱					۱	۱

۳-۱۴. مرودشت، پاسارگاد، ارسنجان

جدول ۳۳. رتبه‌بندی مشکلات حوزه انتخابیه مرودشت، پاسارگاد، ارسنجان بر اساس اسناد مختلف مورد بررسی

ردیف	مساله	کد	سند آمایش	گزارش مرکز بررسی‌های استراتژیک ریاست جمهوری	وبگاه معاونت قوانین و نظارت مجلس شورای اسلامی	تحقیقات میدانی ویژه	تحقیقات میدانی	تکرار در اسناد مختلف
۱	مواصلاتی و جاده‌ای	۱۴۴۰۱	۲	۲	۱			۵
۲	بی‌توجهی به بخش صنعت	۱۲۱۰۱	۱	۱			۲	۴
۳	ناتمام ماندن پروژه‌های عمرانی از جمله سدسازی	۱۳۵۰۲	۱	۱	۱			۳
۴	نبود خرید تضمینی محصولات و افت محصولات کشاورزی	۱۳۱۰۶	۱	۱	۱			۳
۵	ضعف زیرساخت گردشگری	۴۲۳۰۱	۱	۱			۱	۳
۶	کم‌آبی (آب شرب)	۱۳۵۰۱	۱	۱	۱			۳
۷	ضعف خدمات عمومی (نبود شبکه گازرسانی روستایی)	۱۱۳۰۲	۱				۱	۲
۸	ضعف در شبکه اینترنت و تلفن همراه	۱۲۳۰۳			۱		۱	۲



جدول ۳۴. رتبه‌بندی مشکلات حوزه انتخابیه ممسنی، رستم بر اساس اسناد مختلف مورد بررسی

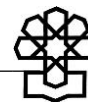
ردیف	مساله	کد	سند آمایش	گزارش مرکز بررسی‌های استراتژیک ریاست جمهوری	وبگاه معاونت قوانین و نظارت مجلس شورای اسلامی	تحقیقات میدانی ویژه	تحقیقات میدانی	تکرار در اسناد مختلف
۱	کمبود امکانات بهداشتی و درمانی	۴۴۲۰۲	۲	۲	۲			۶
۲	مواصلاتی و جاده‌ای	۱۴۴۰۱	۱	۱	۱			۳
۳	کمبود امکانات آموزشی	۴۳۱۰۵	۱	۱			۱	۳

پیوست ۴. رتبه‌بندی مشکلات در حوزه انتخابیه (شیوه سوم):

۱-۴- شیراز، زرقان

جدول ۳۵. رتبه‌بندی مشکلات حوزه انتخابیه شیراز، زرقان بر اساس اسناد مختلف وزن‌دهی شده

رتبه جدید	رتبه قبلی	مساله	کد	سند آمایش	گزارش مرکز بررسی‌های استراتژیک ریاست جمهوری	وبگاه معاونت قوانین و نظارت مجلس شورای اسلامی	تحقیقات میدانی ویژه	تحقیقات میدانی	جمع وزنی در اسناد مختلف
۱	۱	کم‌آبی (آب شرب)	۱۳۵۰۱	۰/۴۹	۰/۲۹	۰/۰۸	۰/۰۰	۰/۳۳	۱/۱۹
۲	۲	مواصلاتی و جاده‌ای	۱۴۴۰۱	۰/۲۴	۰/۱۴	۰/۰۸	۰/۱۷	۰/۳۳	۰/۹۷
۳	۴	کمبود مراکز آموزشی	۴۳۱۰۵	۰/۲۴	۰/۱۴	۰/۰۰	۰/۰۰	۰/۱۷	۰/۵۵
۴	۷	ضعف زیرساخت ریلی	۱۴۴۰۲	۰/۲۴	۰/۱۴	۰/۰۰	۰/۰۰	۰/۱۷	۰/۵۵
۵	۵	بیکاری (دومین کلانشهر بیکار)	۲۱۲۰۱	۰/۲۴	۰/۱۴	۰/۰۰	۰/۰۰	۰/۱۷	۰/۵۱
۶	۳	کمبود امکانات بهداشتی و درمانی	۴۴۲۰۲	۰/۲۴	۰/۱۴	۰/۰۸	۰/۰۰	۰/۰۰	۰/۴۷
۷	۶	کمبود امکانات رفاهی، فرهنگی و ورزشی (سینما، فروشگاه)	۴۲۲۰۱	۰/۲۴	۰/۱۴	۰/۰۸	۰/۰۰	۰/۰۰	۰/۴۷
۸	۸	آلودگی هوا ناشی از استقرار صنایع	۱۳۶۰۱	۰/۲۴	۰/۱۴	۰/۰۸	۰/۰۰	۰/۰۰	۰/۴۷
۹	۹	ناتمام ماندن پروژه‌های عمرانی از جمله سدها	۱۳۵۰۲	۰/۲۴	۰/۱۴	۰/۰۸	۰/۰۰	۰/۰۰	۰/۴۷
۱۰	۱۰	افزایش قیمت نهاده‌های دامی از جمله خوراک دام	۱۳۲۰۴	۰/۲۴	۰/۱۴	۰/۰۸	۰/۰۰	۰/۰۰	۰/۴۷
۱۱	۱۱	روند روبه رشد اعتیاد	۴۱۱۰۱	۰/۲۴	۰/۱۴	۰/۰۰	۰/۰۰	۰/۰۰	۰/۳۹
۱۲	۱۲	تخریب بافت تاریخی شهر به دلیل اجرای طرح بین‌الحرمین	۱۴۱۰۴	۰/۲۴	۰/۱۴	۰/۰۰	۰/۰۰	۰/۰۰	۰/۳۹
۱۳	۱۳	از بین رفتن طبیعت دریاچه مهارلو به دلیل آتش‌سوزی‌های مکرر	۱۳۶۰۲	۰/۲۴	۰/۱۴	۰/۰۰	۰/۰۰	۰/۰۰	۰/۳۹
۱۴	۱۵	روند رو به رشد حاشیه‌نشینی (رتبه دهم در کشور)	۴۱۱۰۳	۰/۲۴	۰/۱۴	۰/۰۰	۰/۰۰	۰/۰۰	۰/۳۹
۱۵	۱۸	ضعف در سیستم دفع فاضلاب شهری	۱۴۱۰۱	۰/۲۴	۰/۱۴	۰/۰۰	۰/۰۰	۰/۰۰	۰/۳۹
۱۶	۱۴	کمبود مواد اولیه واحدهای تولیدی و کارخانه‌ها	۱۲۱۰۱	۰/۰۰	۰/۰۰	۰/۰۸	۰/۱۷	۰/۰۰	۰/۲۵
۱۷	۱۶	کندی پیشرفت فیزیکی موسسه خیریه پیوند عضو ابوعلی سینا	۴۱۲۰۲	۰/۰۰	۰/۰۰	۰/۰۰	۰/۱۷	۰/۰۰	۰/۱۷
۱۸	۱۷	ناتمام ماندن خط انتقال فرآورده‌های نفتی از سیرجان به شیراز	۲۳۱۰۱	۰/۰۰	۰/۰۰	۰/۰۸	۰/۰۰	۰/۰۰	۰/۰۸
۱۹	۱۹	افت ولتاژ برق	۱۱۲۰۱	۰/۰۰	۰/۰۰	۰/۰۸	۰/۰۰	۰/۰۰	۰/۰۸



۲-۴-آباده، بوانات، خرمبید و سرچهان

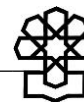
جدول ۳۶. رتبه‌بندی مشکلات حوزه انتخابیه آباده، بوانات، خرمبید و سرچهان بر اساس اسناد مختلف وزن‌دهی شده

رتبه جدید	رتبه قبلی	مساله	کد	سند آمایش	گزارش مرکز بررسی‌های استراتژیک ریاست جمهوری	وبگاه معاونت قوانین و نظارت مجلس شورای اسلامی	تحقیقات میدانی ویژه	تحقیقات میدانی	جمع وزنی در اسناد مختلف
۱	۱	مواصلاتی و جاده‌ای	۱۴۴۰۱	۰/۴۹	۰/۲۹	۰/۰۰	۰/۰۰	۰/۳۳	۱/۱۱
۲	۲	کمبود صنایع تبدیلی و تکمیلی محصولات کشاورزی	۱۳۱۰۶	۰/۲۴	۰/۱۴	۰/۰۰	۰/۰۰	۰/۱۷	۰/۵۵
۳	۳	ضعف در سیستم دفع فاضلاب شهری	۱۴۱۰۱	۰/۲۴	۰/۱۴	۰/۰۰	۰/۰۰	۰/۰۰	۰/۳۹
۴	۴	ضعف زیرساخت گردشگری	۴۲۳۰۱	۰/۲۴	۰/۱۴	۰/۰۰	۰/۰۰	۰/۰۰	۰/۳۹
۵	۶	کمبود امکانات بهداشتی و درمانی	۴۴۲۰۱	۰/۲۴	۰/۱۴	۰/۰۰	۰/۰۰	۰/۰۰	۰/۳۹
۶	۵	معطل ماندن امور مؤسسه خیریه معدن چاه مرغی خرمبید	۴۱۲۰۲	۰/۰۰	۰/۰۰	۰/۰۸	۰/۱۷	۰/۰۰	۰/۲۵

۳-۴. نی‌ریز، استهبان، بختگان

جدول ۳۷. رتبه‌بندی مشکلات حوزه انتخابیه نی‌ریز، استهبان، بختگان بر اساس اسناد مختلف وزن‌دهی شده

رتبه جدید	رتبه قبلی	مساله	کد	سند آمایش	گزارش مرکز بررسی‌های استراتژیک ریاست جمهوری	وبگاه معاونت قوانین و نظارت مجلس شورای اسلامی	تحقیقات میدانی ویژه	تحقیقات میدانی	جمع وزنی در اسناد مختلف
۱	۲	مواصلاتی و جاده‌ای	۱۴۴۰۱	۰/۲۴	۰/۱۴	۰/۰۰	۰/۰۰	۰/۱۷	۰/۵۵
۲	۴	کمبود امکانات بهداشتی و درمانی	۴۴۲۰۱	۰/۲۴	۰/۱۴	۰/۰۰	۰/۰۰	۰/۱۷	۰/۵۵
۳	۵	کم‌آبی (آب شرب)	۱۳۵۰۱	۰/۲۴	۰/۱۴	۰/۰۰	۰/۰۰	۰/۱۷	۰/۵۵
۴	۶	ناتمام ماندن پروژه‌های ورزشی	۴۲۲۰۱	۰/۲۴	۰/۰۰	۰/۰۸	۰/۰۰	۰/۱۷	۰/۴۹
۵	۱	خشکی دریاچه بختگان به دلیل حفر چاه‌های غیرمجاز	۱۳۵۰۳	۰/۲۴	۰/۱۴	۰/۰۸	۰/۰۰	۰/۰۰	۰/۴۷
۶	۳	بیکاری (ضعف در استفاده از ظرفیت معادن)	۲۱۲۰۱	۰/۲۴	۰/۱۴	۰/۰۸	۰/۰۰	۰/۰۰	۰/۴۷
۷	۸	آلودگی هوا به دلیل وجود ریزگردها بر اثر خشک شدن دریاچه بختگان	۱۳۶۰۱	۰/۲۴	۰/۱۴	۰/۰۰	۰/۰۰	۰/۰۰	۰/۳۹
۸	۷	تخریب منابع طبیعی به دلیل اجرای پروژه راه‌آهن	۱۳۶۰۲	۰/۰۰	۰/۰۰	۰/۰۸	۰/۰۰	۰/۱۷	۰/۲۵




جدول ۳۸. رتبه‌بندی مشکلات حوزه انتخابیه اقلید بر اساس اسناد مختلف وزن‌دهی شده

رتبه جدید	رتبه قبلی	مساله	کد	سند آمایش	گزارش مرکز بررسی‌های استراتژیک ریاست جمهوری	وبگاه معاونت قوانین و نظارت مجلس شورای اسلامی	تحقیقات میدانی ویژه	تحقیقات میدانی	جمع وزنی در اسناد مختلف
۱	۱	کمبود صنایع تبدیلی و تکمیلی محصولات کشاورزی	۱۳۱۰۶	۰/۴۹	۰/۰۰	۰/۰۰	۰/۰۰	۰/۳۳	۰/۸۲
۲	۲	مواصلاتی و جاده‌ای	۱۴۴۰۱	۰/۲۴	۰/۱۴	۰/۰۰	۰/۰۰	۰/۳۳	۰/۷۲
۳	۳	ضعف زیرساخت ریلی	۱۴۴۰۲	۰/۲۴	۰/۱۴	۰/۰۰	۰/۱۷	۰/۱۷	۰/۷۲
۴	۴	ناتمام ماندن پروژه‌های پتروشیمی	۲۳۱۰۱	۰/۲۴	۰/۱۴	۰/۰۰	۰/۰۰	۰/۱۷	۰/۵۵
۵	۷	عدم وجود زیرساخت شهری مناسب	۱۴۱۰۴	۰/۲۴	۰/۱۴	۰/۰۰	۰/۰۰	۰/۱۷	۰/۵۵
۶	۸	کمبود آب شرب	۱۳۵۰۱	۰/۲۴	۰/۱۴	۰/۰۰	۰/۰۰	۰/۱۷	۰/۵۵
۷	۵	کمبود مراکز آموزش عالی	۴۳۲۰۱	۰/۰۰	۰/۱۴	۰/۰۰	۰/۰۰	۰/۱۷	۰/۳۱
۸	۹	کمبود اقامتگاه دانشجویی از جمله خوابگاه	۴۳۲۰۲	۰/۰۰	۰/۰۰	۰/۰۸	۰/۰۰	۰/۱۷	۰/۲۵
۹	۶	ناتمام ماندن مصلاهی شهر	۲۳۲۰۱	۰/۰۰	۰/۱۴	۰/۰۸	۰/۰۰	۰/۰۰	۰/۲۳

۴-۵. چهارم، خفر

جدول ۳۹. رتبه‌بندی مشکلات حوزه انتخابیه جهرم، خفر بر اساس اسناد مختلف وزن‌دهی شده

رتبه جدید	رتبه قبلی	مساله	کد	سند آمایش	گزارش مرکز بررسی‌های استراتژیک ریاست جمهوری	وبگاه معاونت قوانین و نظارت مجلس شورای اسلامی	تحقیقات میدانی ویژه	تحقیقات میدانی	جمع وزنی در اسناد مختلف
۱	۱	کمبود صنایع تبدیلی و تکمیلی (کشاورزی)	۱۳۱۰۶	۰/۴۹	۰/۲۹	۰/۰۰	۰/۰۰	۰/۳۳	۱/۱۱
۲	۲	ناتمام ماندن پروژه‌های پتروشیمی	۲۳۱۰۱	۰/۲۴	۰/۱۴	۰/۰۸	۰/۱۷	۰/۱۷	۰/۸۰
۳	۳	بیکاری (عدم جذب نیروهای بومی)	۲۱۲۰۱	۰/۴۹	۰/۰۰	۰/۰۸	۰/۰۰	۰/۱۷	۰/۷۴
۴	۵	ضعف در سیستم دفع فاضلاب شهری	۱۴۱۰۱	۰/۲۴	۰/۱۴	۰/۰۰	۰/۰۰	۰/۱۷	۰/۵۵
۵	۷	کم‌آبی (حفر چاه‌های غیرمجاز)	۱۳۵۰۱	۰/۲۴	۰/۱۴	۰/۰۰	۰/۰۰	۰/۱۷	۰/۵۵
۶	۸	کشت سنتی محصولات کشاورزی	۱۳۱۰۱	۰/۲۴	۰/۱۴	۰/۰۰	۰/۰۰	۰/۱۷	۰/۵۵
۷	۹	کمبود خدمات عمومی (گاز شهری)	۱۱۳۰۲	۰/۲۴	۰/۱۴	۰/۰۰	۰/۰۰	۰/۱۷	۰/۵۵
۸	۴	عدم راه‌اندازی باربری فرودگاه جهرم	۱۴۴۰۲	۰/۰۰	۰/۱۴	۰/۰۰	۰/۱۷	۰/۱۷	۰/۴۸
۹	۱۳	کمبود امکانات تفریحی، فرهنگی و ورزشی	۴۲۲۰۱	۰/۲۴	۰/۰۰	۰/۰۰	۰/۰۰	۰/۱۷	۰/۴۱
۱۰	۱۰	ضعف زیرساخت ریلی	۱۴۴۰۲	۰/۲۴	۰/۱۴	۰/۰۰	۰/۰۰	۰/۰۰	۰/۳۹
۱۱	۱۲	ضعف زیرساخت‌گردشگری (توریسم درمانی)	۴۲۳۰۱	۰/۲۴	۰/۱۴	۰/۰۰	۰/۰۰	۰/۰۰	۰/۳۹
۱۲	۶	بی‌توجهی به آتش‌سوزی جنگل‌ها و مراتع	۱۳۷۰۱	۰/۰۰	۰/۱۴	۰/۰۰	۰/۰۰	۰/۱۷	۰/۳۱
۱۳	۱۴	عدم استقبال سرمایه‌گذاران از منطقه ویژه اقتصادی	۲۲۱۰۱	۰/۰۰	۰/۰۰	۰/۰۰	۰/۰۰	۰/۱۷	۰/۱۷
۱۴	۱۱	ضعف در شبکه اینترنت و تلفن همراه	۱۲۳۰۳	۰/۰۰	۰/۱۴	۰/۰۰	۰/۰۰	۰/۰۰	۰/۱۴



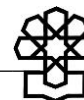
جدول ۴۰. رتبه‌بندی مشکلات حوزه انتخابیه داراب، زرین دشت بر اساس اسناد مختلف وزن‌دهی شده

رتبه جدید	رتبه قبلی	مساله	کد	سند آمایش	گزارش مرکز بررسی‌های استراتژیک ریاست جمهوری	وبگاه معاونت قوانین و نظارت مجلس شورای اسلامی	تحقیقات میدانی ویژه	تحقیقات میدانی	جمع وزنی در اسناد مختلف
۱	۱	مواصلاتی و جاده‌ای	۱۴۴۰۱	۰/۴۹	۰/۲۹	۰/۰۰	۰/۰۰	۰/۳۳	۱/۱۱
۲	۲	کم‌آبی (آب شرب)	۱۳۵۰۱	۰/۲۴	۰/۱۴	۰/۰۰	۰/۰۰	۰/۱۷	۰/۵۵
۳	۴	کمبود امکانات بهداشتی و درمانی	۴۴۲۰۱	۰/۲۴	۰/۱۴	۰/۰۰	۰/۰۰	۰/۱۷	۰/۵۵
۴	۵	شیوع مشکلات پوستی (وجود آلودگی در آب ۴ هزار برابر بیشتر)	۱۳۶۰۱	۰/۲۴	۰/۱۴	۰/۰۰	۰/۰۰	۰/۱۷	۰/۵۵
۵	۳	ضعف در سیستم دفع فاضلاب شهری	۱۴۱۰۱	۰/۲۴	۰/۱۴	۰/۰۸	۰/۰۰	۰/۰۰	۰/۴۷

۴-۷. سپیدان، بیضاء

جدول ۴۱. رتبه‌بندی مشکلات حوزه انتخابیه سپیدان، بیضاء بر اساس اسناد مختلف وزن‌دهی شده

رتبه جدید	رتبه قبلی	مساله	کد	سند آمایش	گزارش مرکز بررسی‌های استراتژیک ریاست جمهوری	وبگاه معاونت قوانین و نظارت مجلس شورای اسلامی	تحقیقات میدانی ویژه	تحقیقات میدانی	جمع وزنی در اسناد مختلف
۱	۱	مواصلاتی و جاده‌ای	۱۴۴۰۱	۰/۲۴	۰/۱۴	۰/۰۰	۰/۰۰	۰/۱۷	۰/۵۵
۲	۲	نبود تصفیه‌خانه و مسمومیت آبی	۱۳۶۰۱	۰/۲۴	۰/۱۴	۰/۰۰	۰/۰۰	۰/۱۷	۰/۵۵
۳	۳	عدم برنامه‌ریزی اصولی و گسترده جهت جلوگیری از آتش‌سوزی جنگل‌ها	۱۳۷۰۱	۰/۲۴	۰/۱۴	۰/۰۸	۰/۰۰	۰/۰۰	۰/۴۷
۴	۴	ناتمام ماندن پروژه‌های ورزشی	۴۲۲۰۱	۰/۲۴	۰/۰۰	۰/۰۰	۰/۰۰	۰/۱۷	۰/۴۱
۵	۵	ضعف زیرساخت گردشگری	۴۲۳۰۱	۰/۲۴	۰/۱۴	۰/۰۰	۰/۰۰	۰/۰۰	۰/۳۹
۶	۶	کم‌آبی (حفر چاه‌های غیرمجاز)	۱۳۵۰۱	۰/۲۴	۰/۱۴	۰/۰۰	۰/۰۰	۰/۰۰	۰/۳۹
۷	۹	کمبود امکانات خدماتی-رفاهی	۲۳۱۰۲	۰/۰۰	۰/۰۰	۰/۰۰	۰/۰۰	۰/۱۷	۰/۱۷
۸	۷	عدم پرداخت بیمه محصولات کشاورزی	۱۳۱۰۶	۰/۰۰	۰/۰۰	۰/۰۸	۰/۰۰	۰/۰۰	۰/۰۸
۹	۸	عدم پرداخت مطالبات کشاورزان (چغندرکاران)	۱۳۱۰۷	۰/۰۰	۰/۰۰	۰/۰۸	۰/۰۰	۰/۰۰	۰/۰۸



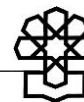
جدول ۴۲. رتبه‌بندی مشکلات حوزه انتخابیه سروستان، خرامه، کوار بر اساس اسناد مختلف وزن‌دهی شده

رتبه جدید	رتبه قبلی	مساله	کد	سند آمایش	گزارش مرکز بررسی‌های استراتژیک ریاست جمهوری	وبگاه معاونت قوانین و نظارت مجلس شورای اسلامی	تحقیقات میدانی ویژه	تحقیقات میدانی	جمع وزنی در اسناد مختلف
۱	۱	ناتمام ماندن پروژه‌های عمرانی از جمله سدسازی	۱۳۵۰۲	۰/۷۳	۰/۴۳	۰/۰۰	۰/۰۰	۰/۵۰	۱/۶۶
۲	۲	مواصلاتی و جاده‌ای	۱۴۴۰۱	۰/۲۴	۰/۱۴	۰/۱۷	۰/۰۰	۰/۱۷	۰/۷۲
۳	۳	کمبود امکانات بهداشتی و درمانی	۴۴۲۰۲	۰/۲۴	۰/۱۴	۰/۰۰	۰/۰۰	۰/۱۷	۰/۵۵
۴	۵	نبود زیرساخت مناسب جهت استفاده از شهرک‌های صنعتی	۱۲۱۰۳	۰/۲۴	۰/۱۴	۰/۰۰	۰/۰۰	۰/۱۷	۰/۵۵
۵	۴	افزایش ترافیک به دلیل نبود جاده کمربندی	۱۴۱۰۲	۰/۲۴	۰/۱۴	۰/۰۸	۰/۰۰	۰/۰۰	۰/۴۷
۶	۶	کشت سنتی محصولات کشاورزی	۱۳۱۰۱	۰/۲۴	۰/۱۴	۰/۰۰	۰/۰۰	۰/۰۰	۰/۳۹
۷	۸	ناتمام ماندن پروژه‌های ورزشی	۴۲۲۰۱	۰/۰۰	۰/۰۰	۰/۰۰	۰/۰۰	۰/۱۷	۰/۱۷
۸	۹	اجرای نشدن طرح ملی ۳۰ ساله پساب	۱۴۱۰۱	۰/۰۰	۰/۰۰	۰/۰۰	۰/۰۰	۰/۱۷	۰/۱۷
۹	۷	ضعف در تامین نهاده‌های دامی	۱۳۲۰۴	۰/۰۰	۰/۰۰	۰/۰۸	۰/۰۰	۰/۰۰	۰/۰۸

۹-۴-فسا

جدول ۴۳. رتبه‌بندی مشکلات حوزه انتخابیه فسا بر اساس اسناد مختلف وزن‌دهی شده

رتبه جدید	رتبه قبلی	مساله	کد	سند آمایش	گزارش مرکز بررسی‌های استراتژیک ریاست جمهوری	وبگاه معاونت قوانین و نظارت مجلس شورای اسلامی	تحقیقات میدانی ویژه	تحقیقات میدانی	جمع وزنی در اسناد مختلف
۱	۱	کم‌آبی (آب شرب)	۱۳۵۰۱	۰/۲۴	۰/۱۴	۰/۰۰	۰/۰۰	۰/۱۷	۰/۵۵
۲	۴	ناتمام ماندن پروژه‌های پتروشیمی و فولاد	۱۲۱۰۲	۰/۲۴	۰/۱۴	۰/۰۰	۰/۰۰	۰/۱۷	۰/۵۵
۳	۲	مواصلاتی و جاده‌ای	۱۴۴۰۱	۰/۲۴	۰/۱۴	۰/۰۸	۰/۰۰	۰/۰۰	۰/۴۷
۴	۳	کشت سنتی محصولات کشاورزی	۱۳۱۰۱	۰/۲۴	۰/۱۴	۰/۰۸	۰/۰۰	۰/۰۰	۰/۴۷
۵	۵	تامین نشدن نهاده‌های دامی به دلیل افزایش قیمت و از رونق افتادن دامپروری	۱۳۲۰۴	۰/۰۰	۰/۰۰	۰/۰۸	۰/۰۰	۰/۰۰	۰/۰۸
۶	۶	ضعف در صادرات محصولات کشاورزی (کلزا، پیاز)	۱۳۱۰۳	۰/۰۰	۰/۰۰	۰/۰۸	۰/۰۰	۰/۰۰	۰/۰۸



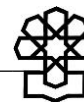
جدول ۴۴. رتبه‌بندی مشکلات حوزه انتخابیه فیروزآباد، فراشبند، قیر، کارزین بر اساس اسناد مختلف وزن‌دهی شده

رتبه جدید	رتبه قبلی	مساله	کد	سند آمایش	گزارش مرکز بررسی‌های استراتژیک ریاست جمهوری	وبگاه معاونت قوانین و نظارت مجلس شورای اسلامی	تحقیقات میدانی ویژه	جمع وزنی در اسناد مختلف
۱	۱	مواصلاتی و جاده‌ای	۱۴۴۰۱	۰/۴۹	۰/۲۹	۰/۰۰	۰/۰۰	۱/۱۱
۲	۲	کم‌آبی	۱۳۵۰۱	۰/۲۴	۰/۱۴	۰/۰۰	۰/۰۰	۰/۵۵
۳	۳	کمبود امکانات بهداشتی و درمانی	۴۴۲۰۱	۰/۲۴	۰/۱۴	۰/۰۰	۰/۰۰	۰/۵۵
۴	۴	کم‌آبی در حوزه کشاورزی و نداشتن حق‌آبه از سد سلمان فارسی	۱۳۵۰۳	۰/۲۴	۰/۱۴	۰/۰۸	۰/۰۰	۰/۴۷
۵	۵	نبود بیمه محصولات کشاورزی	۱۳۱۰۷	۰/۰۰	۰/۰۰	۰/۰۸	۰/۰۰	۰/۲۵
۶	۶	ضعف در شبکه اینترنت و تلفن همراه	۱۲۳۰۳	۰/۰۰	۰/۰۰	۰/۰۸	۰/۰۰	۰/۲۵

۴-۱۱. کازرون، کوه چنار

جدول ۴۵. رتبه‌بندی مشکلات حوزه انتخابیه کازرون، کوه چنار بر اساس اسناد مختلف وزن دهی شده

رتبه جدید	رتبه قبلی	مساله	کد	سند آمایش	گزارش مرکز بررسی‌های استراتژیک ریاست جمهوری	وبگاه معاونت قوانین و نظارت مجلس شورای اسلامی	تحقیقات میدانی ویژه	تحقیقات میدانی	جمع وزنی در اسناد مختلف
۱	۱	دفع نامناسب پسماند و زباله‌های شهری و صنعتی	۱۴۱۰۱	۰/۴۹	۰/۲۹	۰/۰۰	۰/۳۳	۱/۱۱	
۲	۲	از بین رفتن زیست بومی دریاچه پریشان به دلیل کشت و کار بی‌رویه	۱۳۶۰۱	۰/۲۴	۰/۱۴	۰/۰۰	۰/۱۷	۰/۵۵	
۳	۳	کم‌آبی (آب شرب)	۱۳۵۰۱	۰/۲۴	۰/۱۴	۰/۰۰	۰/۱۷	۰/۵۵	
۴	۴	ناتمام ماندن پروژه‌های عمرانی از جمله سد‌ها	۱۳۵۰۲	۰/۲۴	۰/۱۴	۰/۰۰	۰/۱۷	۰/۵۵	
۵	۵	مواصلاتی و جاده‌ای	۱۴۴۰۱	۰/۲۴	۰/۱۴	۰/۰۰	۰/۱۷	۰/۵۵	
۶	۶	نبود شبکه گازرسانی در روستاها	۱۱۳۰۲	۰/۲۴	۰/۰۰	۰/۰۰	۰/۱۷	۰/۴۱	
۷	۷	کمبود امکانات بهداشتی و درمانی	۴۴۲۰۲	۰/۲۴	۰/۰۰	۰/۰۰	۰/۱۷	۰/۴۱	
۸	۸	ضعف در شبکه اینترنت و تلفن همراه	۱۲۳۰۳	۰/۰۰	۰/۰۰	۰/۰۰	۰/۱۷	۰/۱۷	



جدول ۴۶. رتبه‌بندی مشکلات حوزه انتخابیه لارستان، خنج گراش، اوز بر اساس اسناد مختلف وزن‌دهی شده

رتبه جدید	رتبه قبلی	مساله	کد	سند آمایش	گزارش مرکز بررسی‌های استراتژیک ریاست جمهوری	وبگاه معاونت قوانین و نظارت مجلس شورای اسلامی	تحقیقات میدانی ویژه	تحقیقات میدانی	جمع وزنی در اسناد مختلف
۱	۱	مواصلاتی و جاده‌ای	۱۴۴۰۱	۰/۲۴	۰/۱۴	۰/۰۰	۰/۰۰	۰/۱۷	۰/۵۵
۲	۲	کم‌آبی (آب شرب و کشاورزی)	۱۳۵۰۱	۰/۲۴	۰/۱۴	۰/۰۰	۰/۰۰	۰/۱۷	۰/۵۵
۳	۳	مشکلات مربوط به امور کشاورزی (نبود بیمه، نبود بذر اصلاح شده)	۱۳۱۰۶	۰/۰۰	۰/۰۰	۰/۱۷	۰/۰۰	۰/۱۷	۰/۳۳
۴	۴	ناتمام ماندن بیمارستان جویم بعد از گذشت ده سال	۴۴۲۰۲	۰/۲۴	۰/۰۰	۰/۰۸	۰/۰۰	۰/۰۰	۰/۳۳
۵	۵	ضعف مدیریتی مراکز آموزش عالی	۴۳۲۰۴	۰/۰۰	۰/۰۰	۰/۱۷	۰/۰۰	۰/۰۰	۰/۱۷
۶	۶	افت ولتاژ برق	۱۱۲۰۱	۰/۰۰	۰/۰۰	۰/۰۰	۰/۰۰	۰/۱۷	۰/۱۷
۷	۷	ضعف در شبکه اینترنت و تلفن همراه	۱۲۳۰۳	۰/۰۰	۰/۰۰	۰/۰۰	۰/۰۰	۰/۱۷	۰/۱۷

۴-۱۳. لامرد، مهر

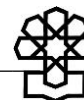
جدول ۴۷. رتبه‌بندی مشکلات حوزه انتخابیه لامرد، مهر بر اساس اسناد مختلف وزن‌دهی شده

رتبه جدید	رتبه قبلی	مساله	کد	سند آمایش	گزارش مرکز بررسی‌های استراتژیک ریاست جمهوری	وبگاه معاونت قوانین و نظارت مجلس شورای اسلامی	تحقیقات میدانی ویژه	تحقیقات میدانی	جمع وزنی در اسناد مختلف
۱	۱	مواصلاتی و جاده‌ای	۱۴۴۰۱	۰/۴۹	۰/۲۹	۰/۱۷	۰/۰۰	۰/۱۷	۱/۱۱
۲	۲	کمبود فضاهای آموزشی	۴۳۱۰۵	۰/۴۹	۰/۲۹	۰/۰۰	۰/۰۰	۰/۱۷	۰/۹۴
۳	۳	ناتمام ماندن پروژه شهرک گلخانه‌ای	۲۳۱۰۱	۰/۰۰	۰/۰۰	۰/۰۰	۰/۰۰	۰/۱۷	۰/۱۷

۴-۱۴. مرودشت، پاسارگاد، ارسنجان

جدول ۴۸. رتبه‌بندی مشکلات حوزه انتخابیه مرودشت، پاسارگاد، ارسنجان بر اساس اسناد مختلف وزن‌دهی شده

رتبه جدید	رتبه قبلی	مساله	کد	سند آمایش	گزارش مرکز بررسی‌های استراتژیک ریاست جمهوری	وبگاه معاونت قوانین و نظارت مجلس شورای اسلامی	تحقیقات میدانی ویژه	تحقیقات میدانی	جمع وزنی در اسناد مختلف
۱	۱	مواصلاتی و جاده‌ای	۱۴۴۰۱	۰/۴۹	۰/۲۹	۰/۰۸	۰/۰۰	۰/۰۰	۰/۸۶
۲	۲	بی‌توجهی به بخش صنعت	۱۲۱۰۱	۰/۲۴	۰/۱۴	۰/۰۰	۰/۰۰	۰/۳۳	۰/۷۲
۳	۵	ضعف زیرساخت‌گردشگری	۴۲۳۰۱	۰/۲۴	۰/۱۴	۰/۰۰	۰/۰۰	۰/۱۷	۰/۵۵
۴	۳	ناتمام ماندن پروژه‌های عمرانی از جمله سدسازی	۱۳۵۰۲	۰/۲۴	۰/۱۴	۰/۰۸	۰/۰۰	۰/۰۰	۰/۴۷
۵	۴	نبود خرید تضمینی محصولات و افت محصولات کشاورزی	۱۳۱۰۶	۰/۲۴	۰/۱۴	۰/۰۸	۰/۰۰	۰/۰۰	۰/۴۷
۶	۶	کم‌آبی (آب شرب)	۱۳۵۰۱	۰/۲۴	۰/۱۴	۰/۰۸	۰/۰۰	۰/۰۰	۰/۴۷
۷	۷	ضعف خدمات عمومی (نبود شبکه گازرسانی روستایی)	۱۱۳۰۲	۰/۲۴	۰/۰۰	۰/۰۰	۰/۰۰	۰/۱۷	۰/۴۱
۸	۸	ضعف در شبکه اینترنت و تلفن همراه	۱۲۳۰۳	۰/۰۰	۰/۰۰	۰/۰۸	۰/۰۰	۰/۱۷	۰/۲۵



۴-۱۵. ممسنی، رستم

جدول ۴۹. رتبه‌بندی مشکلات حوزه انتخابیه ممسنی، رستم بر اساس اسناد مختلف وزن دهی شده

رتبه جدید	رتبه قبلی	مساله	کد	سند آمایش	گزارش مرکز بررسی‌های استراتژیک ریاست جمهوری	وبگاه معاونت قوانین و نظارت مجلس شورای اسلامی	تحقیقات میدانی ویژه	تحقیقات میدانی	جمع وزنی در اسناد مختلف
۱	۱	کمبود امکانات بهداشتی و درمانی	۴۴۲۰۲	۰/۴۹	۰/۲۹	۰/۱۷	۰/۰۰	۰/۰۰	۰/۹۴
۲	۳	کمبود امکانات آموزشی	۴۳۱۰۵	۰/۲۴	۰/۱۴	۰/۰۰	۰/۰۰	۰/۱۷	۰/۵۵
۳	۲	مواصلاتی و جاده‌ای	۱۴۴۰۱	۰/۲۴	۰/۱۴	۰/۰۸	۰/۰۰	۰/۰۰	۰/۴۷

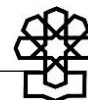
پیوست ۵. توضیحات اسناد مورد استفاده در شیوه دوم و سوم

جدول ۵۰. عناوین و روش مطالعه اسناد استفاده شده در شیوه‌های دوم و سوم (نهایی)

ردیف	عنوان سند	متولی	روش مطالعه	تاریخ انتشار
۱	آمایش سرزمین	سازمان برنامه و بودجه کشور	اسنادی و کتابخانه‌ای و میدانی	۱۳۹۵-۱۳۹۷
۲	سند توسعه شهرستان‌های استان	سازمان برنامه و بودجه استان‌ها	اسنادی و کتابخانه‌ای و میدانی	۱۳۹۶-۱۳۹۸
۳	مسئله شناسی توسعه راهبردی استان‌ها	مرکز بررسی استراتژیک ریاست جمهوری	آرای نخبگان و تحلیل داده‌های اسنادی مانند: سند آمایش سرزمین استان، گزارش رصد شاخص‌های استان، گزارش‌های سازمانی و تحلیل رسانه‌های محلی	۱۳۹۵
۴	وبگاه معاونت قوانین و نظارت مجلس شورای اسلامی	مجلس شورای اسلامی	اسنادی و کتابخانه‌ای	۱۳۹۹-۱۳۹۴
۵	تحقیقات میدانی	مرکز پژوهش‌های مجلس شورای اسلامی - حوزه ریاست	میدانی	۱۳۹۹
۶	تحقیقات میدانی ویژه	کارشناسان و نخبگان با الویت جغرافیای سیاسی کشور	میدانی	۱۳۹۹

جدول ۵۱. توضیحات مربوط به اسناد AHP - شیوه‌سوم (نسخه ابتدایی)

ردیف	سند مورد نظر	توضیح
۱	سند آمایش سرزمین استان	سند آمایش سرزمین استانی، سندی است که توسط سازمان برنامه و بودجه کشور، تدوین گردیده و پایه‌ای برای برنامه‌ها و طرح‌های مطالعاتی استان‌ها و در سطح کلان ملی قرار می‌گیرد.
۲	سند توسعه شهرستان‌های استان	قابلیت‌ها و تنگناهای شهرستان (با توجه به شرح وظایف هر دستگاه و تعیین شاخص‌های اعلام شده از سازمان برنامه و بودجه کشور) و محرک‌های اجرایی اولویت‌دار شهرستان در قالب پروژه‌های پیشنهادی به تفکیک دستگاه‌های اجرایی توسط فرمانداری شهرستان تحت عنوان سند توسعه شهرستان تدوین گردیده است.
۳	گزارش مرکز بررسی‌های استراتژیک ریاست جمهوری	گزارش مرکز بررسی‌های استراتژیک ریاست جمهوری بازتاب چالش‌های توسعه در استان‌هاست که توسط کارشناسان این مرکز تهیه و تدوین شده است. حاصل نتایج چهار نشست تخصصی با موضوع آب و محیط زیست، کشاورزی و دامداری، اقتصاد، صنعت، سرمایه‌گذاری و کسب و کار و اجتماعی فرهنگی با حضور تعدادی از نخبگان دانشگاهی، مدیران ذیربط در دستگاه‌های اجرایی استان، نمایندگان اتاق بازرگانی و بخش خصوصی، فعالان مدنی و نمایندگان سازمان‌های مردم‌نهاد و ... است. در تهیه این گزارش علاوه بر آرای نخبگان از تحلیل داده‌های اسنادی، مانند سند آمایش سرزمین استان و گزارش‌های سازمانی و تحلیل رسانه‌های محلی استفاده شده است. مزیت و ویژگی بارز این گزارش‌ها آن است که شناسایی و اولویت‌بندی مسائل استان و راهکارهای رفع آن حاصل شده است. این منظر تحلیلی به ویژه در شناسایی مداخلات سیاستی، غیربودجه‌ای و غیرپروژه‌ای در توسعه‌ی استان‌ها مفید و سودمند است. محورها و حوزه‌های سیاستی که در این گزارش پوشش داده خواهد شد عبارتند از: ۱. حوزه اجتماعی- فرهنگی، ۲. حوزه کشاورزی، ۳. حوزه محیط زیست، ۴. حوزه اقتصاد.
۴	تحقیقات میدانی ویژه	گزارش دریافتی مرکز پژوهش‌های مجلس که توسط کارشناسان و نخبگان به صورت ویژه و با نگاه به جغرافیای سیاسی هر استان در ارتباط با مشکلات اصلی حوزه‌های انتخابیه از طریق روش میدانی گردآوری شده است.
۵	وبگاه معاونت قوانین و نظارت مجلس شورای اسلامی	نظارت مجلس شورای اسلامی توسط ارکان مختلفی در این نهاد صورت می‌گیرد. این نظارت‌ها توسط کل مجلس (مانند استیضاح و سؤال)، هریک از نمایندگان (تذکر)، رئیس مجلس (نظارت بر مقررات دولتی)، کمیسیون‌های داخلی مجلس (کمیسیون اصل نودم قانون اساسی) یا نهادهای زیرمجموعه مجلس (دیوان محاسبات کشور) صورت می‌گیرد. ابزارهای نظارتی مجلس را می‌توان به این شرح دانست: تذکر شفاهی، تذکر کتبی، سؤال از وزرا و رئیس جمهور، استیضاح، تحقیق و تفحص، رأی اعتماد، نظارت موضوع ماده (۲۳۴) قانون آیین‌نامه داخلی مجلس (نقض، عدم توجه به شأن یا استنکاف از اجرای قوانین)، نظارت کمیسیون اصل نودم قانون اساسی، نظارت دیوان محاسبات کشور، نظارت رئیس مجلس بر مقررات دولت، نمایندگان ناظر در شوراهای اجرایی، نظارت بر عملکرد دستگاه‌های دولتی، نظارت خاص کمیسیون‌های تخصصی، ایجاد کمیسیون ویژه به منظور نظارت و تصویب برخی موارد اجرایی خاص و مهم.
۶	تحقیقات میدانی	توسط ۲۷۰ نفر در سطح کشور راجع به مشکلات اصلی حوزه‌های انتخابیه مصاحبه میدانی بعمل آمده است.



پیوست ۶. نمونه پرسشنامه روش سلسله مراتبی، در شیوه دوم و سوم

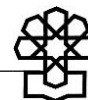
جدول ۵۲. نمونه پرسشنامه روش سلسله مراتبی (AHP) به منظور رتبه‌بندی اسناد مورد استفاده در اولویت‌بندی مسائل و مشکلات بکار رفته در شیوه اول و دوم

معیار اول	جهت مقایسه																		معیار دوم
	۱	۲	۳	۴	۵	۶	۷	۸	۹	۱	۲	۳	۴	۵	۶	۷	۸	۹	
آمایش سرزمین استان	به روز بودن																		گزارش مرکز آمار ایران
	علمی (صحیح) بودن																		
	کاربردی (قابل اجرا) بودن																		
آمایش سرزمین استان	به روز بودن																		سند توسعه شهرستان
	علمی (صحیح) بودن																		
	کاربردی (قابل اجرا) بودن																		
آمایش سرزمین استان	به روز بودن																		گزارش مرکز بررسی‌های استراتژیک ریاست جمهوری
	علمی (صحیح) بودن																		
	کاربردی (قابل اجرا) بودن																		
آمایش سرزمین استان	به روز بودن																		اولویت‌های پیشنهادی مرکز پژوهش‌های مجلس
	علمی (صحیح) بودن																		
	کاربردی (قابل اجرا) بودن																		
آمایش سرزمین استان	به روز بودن																		بهارستان مجلس، چالش‌ها و مسائل اولویت‌دار کشور
	علمی (صحیح) بودن																		
	کاربردی (قابل اجرا) بودن																		
آمایش سرزمین استان	به روز بودن																		پرسشنامه نماینده
	علمی (صحیح) بودن																		
	کاربردی (قابل اجرا) بودن																		
آمایش سرزمین استان	به روز بودن																		وبگاه معاونت قوانین و نظارت مجلس شورای اسلامی
	علمی (صحیح) بودن																		
	کاربردی (قابل اجرا) بودن																		
آمایش سرزمین	به روز بودن																		تحقیقات میدانی
	علمی (صحیح) بودن																		

معیار اول	جهت مقایسه																	معیار دوم
	۱	۲	۳	۴	۵	۶	۷	۸	۹	۱۰	۱۱	۱۲	۱۳	۱۴	۱۵	۱۶	۱۷	
آمایش سرزمین استان	کاربردی (قابل اجرا) بودن																	افکارسنجی
	به روز بودن																	
	علمی (صحیح) بودن																	
	کاربردی (قابل اجرا) بودن																	
آمایش سرزمین استان	به روز بودن																	فضای مجازی
	علمی (صحیح) بودن																	
	کاربردی (قابل اجرا) بودن																	

جدول دوم

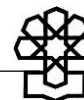
معیار اول	جهت مقایسه																	معیار دوم
	۱	۲	۳	۴	۵	۶	۷	۸	۹	۱۰	۱۱	۱۲	۱۳	۱۴	۱۵	۱۶	۱۷	
گزارش مرکز آمار ایران	به روز بودن																	سند توسعه شهرستان
	علمی (صحیح) بودن																	
	کاربردی (قابل اجرا) بودن																	
گزارش مرکز آمار ایران	به روز بودن																	گزارش مرکز بررسی‌های استراتژیک ریاست جمهوری
	علمی (صحیح) بودن																	
	کاربردی (قابل اجرا) بودن																	
گزارش مرکز آمار ایران	به روز بودن																	اولویت‌های پیشنهادی مرکز پژوهش‌های مجلس
	علمی (صحیح) بودن																	
	کاربردی (قابل اجرا) بودن																	
گزارش مرکز آمار ایران	به روز بودن																	بهارستان مجلس، چالش‌ها و مسائل اولویت‌دار کشور
	علمی (صحیح) بودن																	
	کاربردی (قابل اجرا) بودن																	



معیار اول	جهت مقایسه																		معیار دوم
گزارش مرکز آمار ایران	اولویت‌ها																		گزارش مرکز آمار ایران
	۹	۸	۷	۶	۵	۴	۳	۲	۱	۲	۳	۴	۵	۶	۷	۸	۹	به روز بودن	
	۹	۸	۷	۶	۵	۴	۳	۲	۱	۲	۳	۴	۵	۶	۷	۸	۹	علمی (صحیح) بودن	
گزارش مرکز آمار ایران	اولویت‌ها																		گزارش مرکز آمار ایران
	۹	۸	۷	۶	۵	۴	۳	۲	۱	۲	۳	۴	۵	۶	۷	۸	۹	به روز بودن	
	۹	۸	۷	۶	۵	۴	۳	۲	۱	۲	۳	۴	۵	۶	۷	۸	۹	علمی (صحیح) بودن	
گزارش مرکز آمار ایران	اولویت‌ها																		گزارش مرکز آمار ایران
	۹	۸	۷	۶	۵	۴	۳	۲	۱	۲	۳	۴	۵	۶	۷	۸	۹	به روز بودن	
	۹	۸	۷	۶	۵	۴	۳	۲	۱	۲	۳	۴	۵	۶	۷	۸	۹	علمی (صحیح) بودن	
گزارش مرکز آمار ایران	اولویت‌ها																		گزارش مرکز آمار ایران
	۹	۸	۷	۶	۵	۴	۳	۲	۱	۲	۳	۴	۵	۶	۷	۸	۹	به روز بودن	
	۹	۸	۷	۶	۵	۴	۳	۲	۱	۲	۳	۴	۵	۶	۷	۸	۹	علمی (صحیح) بودن	
گزارش مرکز آمار ایران	اولویت‌ها																		گزارش مرکز آمار ایران
	۹	۸	۷	۶	۵	۴	۳	۲	۱	۲	۳	۴	۵	۶	۷	۸	۹	به روز بودن	
	۹	۸	۷	۶	۵	۴	۳	۲	۱	۲	۳	۴	۵	۶	۷	۸	۹	علمی (صحیح) بودن	
گزارش مرکز آمار ایران	اولویت‌ها																		گزارش مرکز آمار ایران
	۹	۸	۷	۶	۵	۴	۳	۲	۱	۲	۳	۴	۵	۶	۷	۸	۹	به روز بودن	
	۹	۸	۷	۶	۵	۴	۳	۲	۱	۲	۳	۴	۵	۶	۷	۸	۹	علمی (صحیح) بودن	
گزارش مرکز آمار ایران	اولویت‌ها																		گزارش مرکز آمار ایران
	۹	۸	۷	۶	۵	۴	۳	۲	۱	۲	۳	۴	۵	۶	۷	۸	۹	به روز بودن	
	۹	۸	۷	۶	۵	۴	۳	۲	۱	۲	۳	۴	۵	۶	۷	۸	۹	علمی (صحیح) بودن	
گزارش مرکز آمار ایران	اولویت‌ها																		گزارش مرکز آمار ایران
	۹	۸	۷	۶	۵	۴	۳	۲	۱	۲	۳	۴	۵	۶	۷	۸	۹	به روز بودن	
	۹	۸	۷	۶	۵	۴	۳	۲	۱	۲	۳	۴	۵	۶	۷	۸	۹	علمی (صحیح) بودن	
پرسشنامه نماینده	اولویت‌ها																		گزارش مرکز آمار ایران
	۹	۸	۷	۶	۵	۴	۳	۲	۱	۲	۳	۴	۵	۶	۷	۸	۹	به روز بودن	
	۹	۸	۷	۶	۵	۴	۳	۲	۱	۲	۳	۴	۵	۶	۷	۸	۹	علمی (صحیح) بودن	
وبگاه معاونت قوانین و نظارت مجلس شورای اسلامی	اولویت‌ها																		گزارش مرکز آمار ایران
	۹	۸	۷	۶	۵	۴	۳	۲	۱	۲	۳	۴	۵	۶	۷	۸	۹	به روز بودن	
	۹	۸	۷	۶	۵	۴	۳	۲	۱	۲	۳	۴	۵	۶	۷	۸	۹	علمی (صحیح) بودن	
تحقیقات میدانی	اولویت‌ها																		گزارش مرکز آمار ایران
	۹	۸	۷	۶	۵	۴	۳	۲	۱	۲	۳	۴	۵	۶	۷	۸	۹	به روز بودن	
	۹	۸	۷	۶	۵	۴	۳	۲	۱	۲	۳	۴	۵	۶	۷	۸	۹	علمی (صحیح) بودن	
افکارسنجی	اولویت‌ها																		گزارش مرکز آمار ایران
	۹	۸	۷	۶	۵	۴	۳	۲	۱	۲	۳	۴	۵	۶	۷	۸	۹	به روز بودن	
	۹	۸	۷	۶	۵	۴	۳	۲	۱	۲	۳	۴	۵	۶	۷	۸	۹	علمی (صحیح) بودن	
فضای مجازی	اولویت‌ها																		گزارش مرکز آمار ایران
	۹	۸	۷	۶	۵	۴	۳	۲	۱	۲	۳	۴	۵	۶	۷	۸	۹	به روز بودن	
	۹	۸	۷	۶	۵	۴	۳	۲	۱	۲	۳	۴	۵	۶	۷	۸	۹	علمی (صحیح) بودن	

جدول سوم

معیار اول	جهت مقایسه																		معیار دوم □□□
	اولویت‌ها																		
سند توسعه شهرستان	به روز بودن																		گزارش مرکز بررسی‌های استراتژیک ریاست جمهوری
	علمی (صحیح) بودن																		
	کاربردی (قابل اجرا) بودن																		
سند توسعه شهرستان	به روز بودن																		اولویت‌های پیشنهادی مرکز پژوهش‌های مجلس
	علمی (صحیح) بودن																		
	کاربردی (قابل اجرا) بودن																		
سند توسعه شهرستان	به روز بودن																		مجلس، چالش‌ها و مسائل اولویت‌دار کشور بهارستان
	علمی (صحیح) بودن																		
	کاربردی (قابل اجرا) بودن																		
سند توسعه شهرستان	به روز بودن																		پرسشنامه نماینده
	علمی (صحیح) بودن																		
	کاربردی (قابل اجرا) بودن																		
سند توسعه شهرستان	به روز بودن																		وبگاه معاونت قوانین و نظارت مجلس شورای اسلامی
	علمی (صحیح) بودن																		
	کاربردی (قابل اجرا) بودن																		
سند توسعه شهرستان	به روز بودن																		تحقیقات میدانی
	علمی (صحیح) بودن																		
	کاربردی (قابل اجرا) بودن																		



معیار اول	جهت مقایسه		اولویت‌ها																
			۹	۸	۷	۶	۵	۴	۳	۲	۱	۲	۳	۴	۵	۶	۷	۸	۹
سند توسعه شهرستان	به روز بودن		۹	۸	۷	۶	۵	۴	۳	۲	۱	۲	۳	۴	۵	۶	۷	۸	۹
	علمی (صحیح) بودن		۹	۸	۷	۶	۵	۴	۳	۲	۱	۲	۳	۴	۵	۶	۷	۸	۹
	کاربردی (قابل اجرا) بودن		۹	۸	۷	۶	۵	۴	۳	۲	۱	۲	۳	۴	۵	۶	۷	۸	۹
سند توسعه شهرستان	به روز بودن		۹	۸	۷	۶	۵	۴	۳	۲	۱	۲	۳	۴	۵	۶	۷	۸	۹
	علمی (صحیح) بودن		۹	۸	۷	۶	۵	۴	۳	۲	۱	۲	۳	۴	۵	۶	۷	۸	۹
	کاربردی (قابل اجرا) بودن		۹	۸	۷	۶	۵	۴	۳	۲	۱	۲	۳	۴	۵	۶	۷	۸	۹

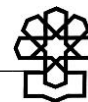
جدول چهارم

معیار اول	جهت مقایسه		اولویت‌ها																
			۹	۸	۷	۶	۵	۴	۳	۲	۱	۲	۳	۴	۵	۶	۷	۸	۹
گزارش مرکز بررسی‌های استراتژیک ریاست جمهوری	به روز بودن		۹	۸	۷	۶	۵	۴	۳	۲	۱	۲	۳	۴	۵	۶	۷	۸	۹
	علمی (صحیح) بودن		۹	۸	۷	۶	۵	۴	۳	۲	۱	۲	۳	۴	۵	۶	۷	۸	۹
	کاربردی (قابل اجرا) بودن		۹	۸	۷	۶	۵	۴	۳	۲	۱	۲	۳	۴	۵	۶	۷	۸	۹
گزارش مرکز بررسی‌های استراتژیک ریاست جمهوری	به روز بودن		۹	۸	۷	۶	۵	۴	۳	۲	۱	۲	۳	۴	۵	۶	۷	۸	۹
	علمی (صحیح) بودن		۹	۸	۷	۶	۵	۴	۳	۲	۱	۲	۳	۴	۵	۶	۷	۸	۹
	کاربردی (قابل اجرا) بودن		۹	۸	۷	۶	۵	۴	۳	۲	۱	۲	۳	۴	۵	۶	۷	۸	۹
گزارش مرکز بررسی‌های استراتژیک ریاست جمهوری	به روز بودن		۹	۸	۷	۶	۵	۴	۳	۲	۱	۲	۳	۴	۵	۶	۷	۸	۹
	علمی (صحیح) بودن		۹	۸	۷	۶	۵	۴	۳	۲	۱	۲	۳	۴	۵	۶	۷	۸	۹
	کاربردی (قابل اجرا) بودن		۹	۸	۷	۶	۵	۴	۳	۲	۱	۲	۳	۴	۵	۶	۷	۸	۹
گزارش مرکز بررسی‌های استراتژیک ریاست جمهوری	به روز بودن		۹	۸	۷	۶	۵	۴	۳	۲	۱	۲	۳	۴	۵	۶	۷	۸	۹
	علمی (صحیح) بودن		۹	۸	۷	۶	۵	۴	۳	۲	۱	۲	۳	۴	۵	۶	۷	۸	۹
	کاربردی (قابل اجرا) بودن		۹	۸	۷	۶	۵	۴	۳	۲	۱	۲	۳	۴	۵	۶	۷	۸	۹
گزارش مرکز بررسی‌های استراتژیک ریاست جمهوری	به روز بودن		۹	۸	۷	۶	۵	۴	۳	۲	۱	۲	۳	۴	۵	۶	۷	۸	۹
	علمی (صحیح) بودن		۹	۸	۷	۶	۵	۴	۳	۲	۱	۲	۳	۴	۵	۶	۷	۸	۹

معیار دوم	اولویت‌ها																	جهت مقایسه	معیار اول
	۹	۸	۷	۶	۵	۴	۳	۲	۱	۲	۳	۴	۵	۶	۷	۸	۹		
فضای مجازی	۹	۸	۷	۶	۵	۴	۳	۲	۱	۲	۳	۴	۵	۶	۷	۸	۹	کاربردی (قابل اجرا) بودن	گزارش مرکز بررسی‌های استراتژیک ریاست جمهوری
	۹	۸	۷	۶	۵	۴	۳	۲	۱	۲	۳	۴	۵	۶	۷	۸	۹	به روز بودن	
	۹	۸	۷	۶	۵	۴	۳	۲	۱	۲	۳	۴	۵	۶	۷	۸	۹	علمی (صحیح) بودن	
	۹	۸	۷	۶	۵	۴	۳	۲	۱	۲	۳	۴	۵	۶	۷	۸	۹	کاربردی (قابل اجرا) بودن	

جدول پنجم

معیار دوم	اولویت‌ها																	جهت مقایسه	معیار اول
	۹	۸	۷	۶	۵	۴	۳	۲	۱	۲	۳	۴	۵	۶	۷	۸	۹		
بهارستان مجلس، چالش‌ها و مسائل اولویت‌دار کشور	۹	۸	۷	۶	۵	۴	۳	۲	۱	۲	۳	۴	۵	۶	۷	۸	۹	به روز بودن	اولویت‌های پیشنهادی مرکز پژوهش‌های مجلس
	۹	۸	۷	۶	۵	۴	۳	۲	۱	۲	۳	۴	۵	۶	۷	۸	۹	علمی (صحیح) بودن	
	۹	۸	۷	۶	۵	۴	۳	۲	۱	۲	۳	۴	۵	۶	۷	۸	۹	کاربردی (قابل اجرا) بودن	
پرسشنامه نماینده	۹	۸	۷	۶	۵	۴	۳	۲	۱	۲	۳	۴	۵	۶	۷	۸	۹	به روز بودن	اولویت‌های پیشنهادی مرکز پژوهش‌های مجلس
	۹	۸	۷	۶	۵	۴	۳	۲	۱	۲	۳	۴	۵	۶	۷	۸	۹	علمی (صحیح) بودن	
	۹	۸	۷	۶	۵	۴	۳	۲	۱	۲	۳	۴	۵	۶	۷	۸	۹	کاربردی (قابل اجرا) بودن	
وبگاه معاونت قوانین و نظارت مجلس شورای اسلامی	۹	۸	۷	۶	۵	۴	۳	۲	۱	۲	۳	۴	۵	۶	۷	۸	۹	به روز بودن	اولویت‌های پیشنهادی مرکز پژوهش‌های مجلس
	۹	۸	۷	۶	۵	۴	۳	۲	۱	۲	۳	۴	۵	۶	۷	۸	۹	علمی (صحیح) بودن	
	۹	۸	۷	۶	۵	۴	۳	۲	۱	۲	۳	۴	۵	۶	۷	۸	۹	کاربردی (قابل اجرا) بودن	
تحقیقات میدانی	۹	۸	۷	۶	۵	۴	۳	۲	۱	۲	۳	۴	۵	۶	۷	۸	۹	به روز بودن	اولویت‌های پیشنهادی مرکز پژوهش‌های مجلس
	۹	۸	۷	۶	۵	۴	۳	۲	۱	۲	۳	۴	۵	۶	۷	۸	۹	علمی (صحیح) بودن	
	۹	۸	۷	۶	۵	۴	۳	۲	۱	۲	۳	۴	۵	۶	۷	۸	۹	کاربردی (قابل اجرا) بودن	
افکارسنجی	۹	۸	۷	۶	۵	۴	۳	۲	۱	۲	۳	۴	۵	۶	۷	۸	۹	به روز بودن	اولویت‌های پیشنهادی مرکز پژوهش‌های مجلس
	۹	۸	۷	۶	۵	۴	۳	۲	۱	۲	۳	۴	۵	۶	۷	۸	۹	علمی (صحیح) بودن	
	۹	۸	۷	۶	۵	۴	۳	۲	۱	۲	۳	۴	۵	۶	۷	۸	۹	کاربردی (قابل اجرا) بودن	
فضای مجازی	۹	۸	۷	۶	۵	۴	۳	۲	۱	۲	۳	۴	۵	۶	۷	۸	۹	به روز بودن	اولویت‌های پیشنهادی مرکز پژوهش‌های مجلس
	۹	۸	۷	۶	۵	۴	۳	۲	۱	۲	۳	۴	۵	۶	۷	۸	۹	علمی (صحیح) بودن	
	۹	۸	۷	۶	۵	۴	۳	۲	۱	۲	۳	۴	۵	۶	۷	۸	۹	کاربردی (قابل اجرا) بودن	



جدول ششم

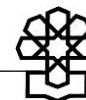
معیار دوم	اولویت‌ها																	جهت مقایسه	معیار اول
	۹	۸	۷	۶	۵	۴	۳	۲	۱	۲	۳	۴	۵	۶	۷	۸	۹		
پرسشنامه نماینده	۹	۸	۷	۶	۵	۴	۳	۲	۱	۲	۳	۴	۵	۶	۷	۸	۹	به روز بودن	بهارستان مجلس، چالش‌ها و مسائل اولویت‌دار کشور
	۹	۸	۷	۶	۵	۴	۳	۲	۱	۲	۳	۴	۵	۶	۷	۸	۹	علمی (صحیح) بودن	
	۹	۸	۷	۶	۵	۴	۳	۲	۱	۲	۳	۴	۵	۶	۷	۸	۹	کاربردی (قابل اجرا) بودن	
وبگاه معاونت قوانین و نظارت مجلس شورای اسلامی	۹	۸	۷	۶	۵	۴	۳	۲	۱	۲	۳	۴	۵	۶	۷	۸	۹	به روز بودن	بهارستان مجلس، چالش‌ها و مسائل اولویت‌دار کشور
	۹	۸	۷	۶	۵	۴	۳	۲	۱	۲	۳	۴	۵	۶	۷	۸	۹	علمی (صحیح) بودن	
	۹	۸	۷	۶	۵	۴	۳	۲	۱	۲	۳	۴	۵	۶	۷	۸	۹	کاربردی (قابل اجرا) بودن	
تحقیقات میدانی	۹	۸	۷	۶	۵	۴	۳	۲	۱	۲	۳	۴	۵	۶	۷	۸	۹	به روز بودن	بهارستان مجلس، چالش‌ها و مسائل اولویت‌دار کشور
	۹	۸	۷	۶	۵	۴	۳	۲	۱	۲	۳	۴	۵	۶	۷	۸	۹	علمی (صحیح) بودن	
	۹	۸	۷	۶	۵	۴	۳	۲	۱	۲	۳	۴	۵	۶	۷	۸	۹	کاربردی (قابل اجرا) بودن	
افکارسنجی	۹	۸	۷	۶	۵	۴	۳	۲	۱	۲	۳	۴	۵	۶	۷	۸	۹	به روز بودن	بهارستان مجلس، چالش‌ها و مسائل اولویت‌دار کشور
	۹	۸	۷	۶	۵	۴	۳	۲	۱	۲	۳	۴	۵	۶	۷	۸	۹	علمی (صحیح) بودن	
	۹	۸	۷	۶	۵	۴	۳	۲	۱	۲	۳	۴	۵	۶	۷	۸	۹	کاربردی (قابل اجرا) بودن	
فضای مجازی	۹	۸	۷	۶	۵	۴	۳	۲	۱	۲	۳	۴	۵	۶	۷	۸	۹	به روز بودن	بهارستان مجلس، چالش‌ها و مسائل اولویت‌دار کشور
	۹	۸	۷	۶	۵	۴	۳	۲	۱	۲	۳	۴	۵	۶	۷	۸	۹	علمی (صحیح) بودن	
	۹	۸	۷	۶	۵	۴	۳	۲	۱	۲	۳	۴	۵	۶	۷	۸	۹	کاربردی (قابل اجرا) بودن	

جدول هفتم

معیار دوم	اولویت‌ها																جهت مقایسه	معیار اول	
	۱	۲	۳	۴	۵	۶	۷	۸	۹	۱	۲	۳	۴	۵	۶	۷			۸
وبگاه معاونت قوانین و نظارت مجلس شورای اسلامی	۹	۸	۷	۶	۵	۴	۳	۲	۱	۲	۳	۴	۵	۶	۷	۸	۹	به روز بودن	پرسشنامه نماینده
	۹	۸	۷	۶	۵	۴	۳	۲	۱	۲	۳	۴	۵	۶	۷	۸	۹	علمی (صحیح) بودن	
	۹	۸	۷	۶	۵	۴	۳	۲	۱	۲	۳	۴	۵	۶	۷	۸	۹	کاربردی (قابل اجرا) بودن	
تحقیقات میدانی	۹	۸	۷	۶	۵	۴	۳	۲	۱	۲	۳	۴	۵	۶	۷	۸	۹	به روز بودن	پرسشنامه نماینده
	۹	۸	۷	۶	۵	۴	۳	۲	۱	۲	۳	۴	۵	۶	۷	۸	۹	علمی (صحیح) بودن	
	۹	۸	۷	۶	۵	۴	۳	۲	۱	۲	۳	۴	۵	۶	۷	۸	۹	کاربردی (قابل اجرا) بودن	
افکارسنجی	۹	۸	۷	۶	۵	۴	۳	۲	۱	۲	۳	۴	۵	۶	۷	۸	۹	به روز بودن	پرسشنامه نماینده
	۹	۸	۷	۶	۵	۴	۳	۲	۱	۲	۳	۴	۵	۶	۷	۸	۹	علمی (صحیح) بودن	
	۹	۸	۷	۶	۵	۴	۳	۲	۱	۲	۳	۴	۵	۶	۷	۸	۹	کاربردی (قابل اجرا) بودن	
فضای مجازی	۹	۸	۷	۶	۵	۴	۳	۲	۱	۲	۳	۴	۵	۶	۷	۸	۹	به روز بودن	پرسشنامه نماینده
	۹	۸	۷	۶	۵	۴	۳	۲	۱	۲	۳	۴	۵	۶	۷	۸	۹	علمی (صحیح) بودن	
	۹	۸	۷	۶	۵	۴	۳	۲	۱	۲	۳	۴	۵	۶	۷	۸	۹	کاربردی (قابل اجرا) بودن	

جدول هشتم

معیار دوم	اولویت‌ها																جهت مقایسه	معیار اول	
	۱	۲	۳	۴	۵	۶	۷	۸	۹	۱	۲	۳	۴	۵	۶	۷			۸
تحقیقات میدانی	۹	۸	۷	۶	۵	۴	۳	۲	۱	۲	۳	۴	۵	۶	۷	۸	۹	به روز بودن	وبگاه معاونت قوانین و نظارت مجلس شورای اسلامی
	۹	۸	۷	۶	۵	۴	۳	۲	۱	۲	۳	۴	۵	۶	۷	۸	۹	علمی (صحیح) بودن	
	۹	۸	۷	۶	۵	۴	۳	۲	۱	۲	۳	۴	۵	۶	۷	۸	۹	کاربردی (قابل اجرا) بودن	
افکارسنجی	۹	۸	۷	۶	۵	۴	۳	۲	۱	۲	۳	۴	۵	۶	۷	۸	۹	به روز بودن	وبگاه معاونت قوانین و نظارت مجلس شورای اسلامی
	۹	۸	۷	۶	۵	۴	۳	۲	۱	۲	۳	۴	۵	۶	۷	۸	۹	علمی (صحیح) بودن	
	۹	۸	۷	۶	۵	۴	۳	۲	۱	۲	۳	۴	۵	۶	۷	۸	۹	کاربردی (قابل اجرا) بودن	
فضای مجازی	۹	۸	۷	۶	۵	۴	۳	۲	۱	۲	۳	۴	۵	۶	۷	۸	۹	به روز بودن	وبگاه معاونت قوانین و نظارت مجلس شورای اسلامی
	۹	۸	۷	۶	۵	۴	۳	۲	۱	۲	۳	۴	۵	۶	۷	۸	۹	علمی (صحیح) بودن	
	۹	۸	۷	۶	۵	۴	۳	۲	۱	۲	۳	۴	۵	۶	۷	۸	۹	کاربردی (قابل اجرا) بودن	



جدول نهم

معیار دوم	اولویت‌ها																جهت مقایسه	معیار اول	
	۹	۸	۷	۶	۵	۴	۳	۲	۱	۲	۳	۴	۵	۶	۷	۸			۹
افکارسنجی	۹	۸	۷	۶	۵	۴	۳	۲	۱	۲	۳	۴	۵	۶	۷	۸	۹	به روز بودن	تحقیقات میدانی
	۹	۸	۷	۶	۵	۴	۳	۲	۱	۲	۳	۴	۵	۶	۷	۸	۹	علمی (صحیح) بودن	
	۹	۸	۷	۶	۵	۴	۳	۲	۱	۲	۳	۴	۵	۶	۷	۸	۹	کاربردی (قابل اجرا) بودن	
فضای مجازی	۹	۸	۷	۶	۵	۴	۳	۲	۱	۲	۳	۴	۵	۶	۷	۸	۹	به روز بودن	تحقیقات میدانی
	۹	۸	۷	۶	۵	۴	۳	۲	۱	۲	۳	۴	۵	۶	۷	۸	۹	علمی (صحیح) بودن	
	۹	۸	۷	۶	۵	۴	۳	۲	۱	۲	۳	۴	۵	۶	۷	۸	۹	کاربردی (قابل اجرا) بودن	

جدول دهم

معیار دوم	اولویت‌ها																جهت مقایسه	معیار اول	
	۹	۸	۷	۶	۵	۴	۳	۲	۱	۲	۳	۴	۵	۶	۷	۸			۹
فضای مجازی	۹	۸	۷	۶	۵	۴	۳	۲	۱	۲	۳	۴	۵	۶	۷	۸	۹	به روز بودن	افکارسنجی
	۹	۸	۷	۶	۵	۴	۳	۲	۱	۲	۳	۴	۵	۶	۷	۸	۹	علمی (صحیح) بودن	
	۹	۸	۷	۶	۵	۴	۳	۲	۱	۲	۳	۴	۵	۶	۷	۸	۹	کاربردی (قابل اجرا) بودن	

پیوست ۷. مشخصات تفصیلی مخاطبان پرسشنامه AHP در شیوه سوم

مشخصات جامعه آماری:

جامعه آماری پژوهش حاضر ۳۴ نفر از متخصصین و فعالین در حوزه‌های مرتبط در سطح کشور می‌باشد که در بررسی ویژگی‌های پاسخ دهندگان بر (جنس، تجربه کاری، میزان تحصیلات و سمت فعلی) پرداخته شده است.

تقسیم‌بندی بر اساس جنس

با توجه به یافته‌های پژوهش در جدول زیر، حدود ۸۸/۲۳ درصد پاسخ دهندگان را مردان و ۱۱/۷۶ درصد پاسخ دهندگان را بانوان تشکیل داده‌اند.

جدول ۵۳. جامعه آماری به تفکیک جنسیت

ردیف	جنس	تعداد	درصد فراوانی	فراوانی تجمعی
۱	مرد	۳۰	۸۸,۲۳	۸۸,۲۳
۲	زن	۴	۱۱,۷۶	۱۰۰
۳	جمع	۳۴	۱۰۰	

تقسیم‌بندی بر حسب تحصیلات

بر اساس بررسی‌های پژوهش، ۱۷/۶۵ درصد جامعه آماری دارای تحصیلات کارشناسی ارشد و ۸۲/۳۵ درصد دارای تحصیلات دکتری می‌باشند.

جدول ۵۴. میزان تحصیلات جامعه آماری

ردیف	تحصیلات	تعداد	درصد فراوانی	فراوانی تجمعی
۱	کارشناس ارشد	۶	۱۷,۶۵	۱۷,۶۵
۲	دکتری	۲۸	۸۲,۳۵	۱۰۰
	جمع	۳۴	۱۰۰	



شماره مسلسل: ۱۷۶۶۵

شناسنامه گزارش

عنوان گزارش: شناسایی و اولویت‌بندی مشکلات حوزه‌های انتخابیه مبتنی بر اسناد
۱۷. استان فارس

نام دفتر: اداره کل حوزه ریاست، روابط عمومی و امور بین‌الملل (اداره بازرسی)
تهیه و تدوین‌کنندگان: حسن عبداله‌زاده، محمدمهدی نجفی علمی، فریبا یوسفیان، مرتضی
غلامرضایی تلک‌آبادی، امیر حسین نوروزی شاهتوری
ناظر علمی: داود گودرزی
همکار: آذر نوری
ویراستار تخصصی: —
ویراستار ادبی: —

واژه‌های کلیدی:

۱. مجلس شورای اسلامی
۲. کمیسیون‌های مجلس شورای اسلامی
۳. حوزه‌های انتخابیه
۴. مشکلات
۵. اولویت‌بندی‌بندی
۶. استان فارس



تاریخ انتشار: ۱۴۰۰/۵/۲۰