

**شناسایی و اولویت‌بندی مشکلات حوزه‌های
انتخابیه مبتنی بر اسناد
۲۱. استان کرمان**

اداره کل حوزه ریاست، روابط عمومی و امور بین‌الملل
(اداره بازرسی)

کد موضوعی: ۳۵۰
شماره مسلسل: ۱۷۶۶۹
مردادماه ۱۴۰۰

به نام خدا

فهرست مطالب

۱	چکیده
۲	مقدمه
۵	۱. معرفی اجمالی استان
۶	۱-۱. امور زیربنایی و تولیدی
۸	۱-۲. مالی، بازرگانی و بودجه
۹	۱-۳. اجتماعی و فرهنگی
۱۰	۲. اولویت‌بندی مشکلات در استان
۱۰	۲-۱. رتبه‌بندی مشکلات در استان بر اساس گستردگی (شیوه اول)
۲۱	۲-۲. رتبه‌بندی مشکلات در استان بر اساس تکرار در اسناد (شیوه دوم)
۲۵	۲-۳. رتبه‌بندی مشکلات در استان بر اساس تکرار و اهمیت اسناد (شیوه سوم)
۳۲	نتیجه‌گیری
۳۳	پیوست‌ها
۳۳	پیوست شماره (۱): راهنمای تفصیلی کدگذاری مسائل و مشکلات
۳۵	پیوست شماره (۲): احصای مشکلات حوزه انتخابیه در اسناد مختلف
۵۵	پیوست شماره (۳): رتبه‌بندی مشکلات در حوزه‌های انتخابیه (شیوه دوم)
۶۶	پیوست شماره (۴): رتبه‌بندی مشکلات در حوزه انتخابیه (شیوه سوم)
۷۹	پیوست شماره (۵): توضیحات اسناد مورد استفاده در شیوه دوم و سوم
۸۱	پیوست شماره (۶): نمونه پرسشنامه روش سلسله مراتبی، در شیوه دوم و سوم
۹۰	پیوست شماره (۷): مشخصات تفصیلی مخاطبان پرسشنامه AHP در شیوه سوم



شناسایی و اولویت‌بندی مشکلات حوزه‌های انتخابیه مبتنی بر اسناد ۲۱. استان کرمان

چکیده

مجلس شورای اسلامی حسب وظایف قانونی‌اش می‌تواند اثرات قابل توجهی بر امور مختلف کشور داشته باشد. بر اساس ماده ۷۲ آیین‌نامه داخلی مجلس شورای اسلامی، یکی از این وظایف حل مشکلات حوزه‌های انتخابیه است. بر این اساس شناسایی و اولویت‌بندی مشکلات و میزان تأثیرگذاری آنها در حوزه‌های انتخابیه و استان برای نمایندگان از اهمیت ویژه‌ای برخوردار است. در پژوهش حاضر ضمن معرفی اجمالی استان کرمان، مشکلات مربوط به استان شناسایی و با سه شیوه به شرح زیر که هر یک تکمیل‌کننده شیوه قبلی است - به تفکیک حوزه‌های انتخابیه و کل استان مبتنی بر اسناد موجود، اولویت‌بندی شده است:

۱. اولویت‌های مشکلات استان بر مبنای «میزان فراوانی مشکلات» در سطح استان.
 ۲. اولویت‌های مشکلات استان بر مبنای «میزان فراوانی مشکلات» در اسناد.
 ۳. اولویت‌های مشکلات استان بر مبنای «اعتبار اسناد» با روش رتبه‌بندی سلسله‌مراتبی (AHP) و وزن‌دهی اسناد مورد استفاده با استفاده از نرم‌افزار اکسپرت چویس (EXPERTCHOICE)، که شیوه‌ای جامع‌تر از شیوه‌های اول و دوم می‌باشد.
- بعد از رتبه‌بندی مشکلات با سه شیوه پیش‌گفته، به‌طور کلی می‌توان گفت که سه مشکل اول استان، در هر سه شیوه عمدتاً مشابه است و تفاوت نسبتاً کمی در سهم مشکلات مشاهده می‌شود. این سه مشکل در شیوه سوم (به عنوان شیوه جامع) به ترتیب اهمیت عبارتند از:

۱. مشکلات مربوط به محصولات کشاورزی (بیمه، نبود صنایع تبدیلی، نبود خرید تضمینی محصول و فروش و...)
 ۲. مشکلات مربوط به آب شرب؛
 ۳. و افزایش حاشیه‌نشینی ناشی از گرانی مسکن و ...
- دسته‌بندی کلان مشکلات در هر سه شیوه، به ترتیب اهمیت عبارتند از:
۱. مشکلات مربوط به امور زیربنایی و تولیدی؛
 ۲. مشکلات اجتماعی-فرهنگی؛
 ۳. و در رتبه آخر مشکلات بخش مالی، بازرگانی و بودجه.

علاوه بر این، سه مشکل اول استان در هر سه شیوه عمدتاً مشابه است. همچنین در ارتباط با نقش کمیسیون‌ها نیز می‌توان این تشابه را بیان کرد. به گونه‌ای که در شیوه دوم و سوم، کمیسیون کشاورزی، کمیسیون عمران و کمیسیون اجتماعی به ترتیب رتبه اول تا سوم را دارا می‌باشند. لذا می‌توان گفت که سه شیوه در عناوین مهم تغییر قابل توجهی ایجاد نکرده است. به عبارت دیگر، رتبه‌بندی فراوانی مشکلات در استان نسبت به رتبه‌بندی مشکلات بر اساس اهمیت در استان و همچنین رتبه‌بندی بر اساس اهمیت وزنی در استان تا عمدتاً مشابه بوده و نتایج تقریباً یکسانی را نشان می‌دهد.

مقدمه

مجلس شورای اسلامی با توجه به جایگاهش - که در رأس امور است - می‌تواند اثرات بسیار قابل توجهی بر امور مختلف داشته باشد. علاوه بر وظیفه قانونگذاری در امور کلان و ملی که می‌تواند کشور را به صورت عمومی متحول نماید، وفق ماده (۷۲) آیین‌نامه داخلی مجلس، ملزوماتی برای نمایندگان به منظور رسیدگی و حل مستقیم مشکلات حوزه انتخابیه در نظر گرفته شده است. بی‌تردید پس از شناسایی مشکلات، اولویت‌بندی مشکلات پیش از رسیدگی و حل آنها و میزان تاثیرگذاری مشکلات در حوزه‌های انتخابیه و استان برای نمایندگان از اهمیت ویژه‌ای برخوردار است.

از این منظر اولویت‌بندی مشکلات مهم و تاثیرگذار در هر حوزه انتخابیه و استان - که عموماً مختص به حوزه‌های انتخابیه - است، می‌تواند اثرات قابل توجهی را در سیاستگذاری مناسب و بهبود وضع معیشت مردم و جلب رضایت نسبی آنان از نمایندگان مجلس شورای اسلامی داشته باشد.

در این پژوهش، مرکز پژوهش‌های مجلس شورای اسلامی با بهره‌گیری از پژوهش‌های انجام شده (سند آمایش استان، سند توسعه شهرستان، گزارش مرکز بررسی‌های استراتژیک ریاست جمهوری، وبگاه

۱. ماده (۷۲) - در راستای ایفای هرچه بهتر وظیفه نمایندگی، همچنین حفظ شأن و منزلت مجلس و جایگاه حقیقی نمایندگان، هیأت رئیسه می‌تواند به منظور برقراری ارتباط مؤثر (دیداری، شنیداری، مکتوب) نمایندگان با موکلین و نمایندگان دستگاه‌های اجرایی و نهادهای رسمی و غیررسمی در مرکز و حوزه انتخابیه با اختصاص فضای فیزیکی مناسب (دفاتر کار و ملاقات عمومی) هرگونه امکانات سخت‌افزاری و نرم‌افزاری مورد نیاز را در شأن نظام جمهوری اسلامی فراهم نماید. اعتبارات مورد نیاز در بودجه سالانه مجلس پیش‌بینی می‌شود.

تبصره - در هر دوره مجلس، نمایندگان می‌توانند حداکثر پنج نفر از کارکنان یا کارشناسان دستگاه‌های مشمول ماده (۵) قانون مدیریت خدمات کشوری را برای به‌کارگیری در دفتر ارتباطات مردمی جهت امور مشاوره‌ای، اداری و خدماتی از دستگاه ذیربط درخواست نمایند. در این صورت با هماهنگی دستگاه مبدأ، درخواست مأموریت افراد مورد نظر معمول و شخص یا اشخاص مزبور به دفتر ارتباط مردمی نماینده، مأمور می‌شوند.

حقوق، مزایا، حق مأموریت و اضافه‌کار این مأموران طبق قوانین و مقررات مربوطه برعهده دستگاه مأمورکننده می‌باشد و میزان اضافه‌کار تا سقف مصوب اداره مربوطه و مأموریت ماهیانه و مرخصی استفاده شده توسط رئیس دفتر نماینده به دستگاه ذیربط اعلام می‌شود. افزایش کلیه حقوق قانونی این مأموران از جمله ارتقاء، افزایش حقوق سنواتی، افزایش گروه و رتبه و سایر موارد مشابه در دوران مأموریت این افراد همانند سایر کارکنان دستگاه ذیربط می‌باشد.

تعداد افراد مورد نیاز هر حوزه انتخابیه با توجه به تعداد نمایندگان، تعداد شهر و روستا، جمعیت و وسعت، شرایط اقلیمی و جغرافیایی و سایر قابلیت‌های هر حوزه توسط کمیسیون آیین‌نامه داخلی مجلس تعیین می‌شود. پس از اعلام پایان مأموریت، دستگاه ذیربط موظف است این افراد را حداقل در پست سازمانی قبل از مأموریت و یا پست هم‌تراز به‌کار گیرد.

این مصوبه نافذ تبصره (۳) ماده (۲) قانون استخدامی کارکنان مجلس شورای اسلامی مصوب ۱۳۷۲/۸/۲۳ مجلس شورای اسلامی نمی‌باشد. (منبع: https://rc.majlis.ir/fa/content/interior_rule)



معاونت قوانین و نظارت مجلس شورای اسلامی و تحقیقات میدانی انجام شده توسط سایر نهادها و رسانه‌ها و همچنین دریافت برخی اسناد مربوط با برخی نهادهای مرتبط^۱، به شناسایی اولویت‌های مشکلات حوزه‌های انتخابیه در استان کرمان اقدام کرده که به سه شیوه استخراج گردیده است.

این گزارش به دلیل مجلس محور بودن و مخاطبان خاص آن که نمایندگان محترم می‌باشند در مقایسه با اسناد و گزارش‌های موجود از نقطه نظر کارکرد و بهره‌برداری متفاوت می‌باشد. به عبارت دیگر گزارش حاضر برای آگاهی بخشی نسبت به رتبه‌بندی مشکلات در حوزه انتخابیه و استان مورد نظر تدوین گردیده است. همچنین همانگونه که در بالا نیز بیان گردید، در این گزارش علاوه بر اسناد موجود در سازمان‌ها، نهادها، به صورت میدانی و حضور در حوزه‌ها از طریق شبکه‌های استانی و نیز مصاحبه از همه اقشار به ویژه نخبگان (که نهایتاً به صورت یک سند استخراج شده است)، مشکلات راجع به حوزه‌های انتخابیه و در نهایت استان، جمع‌آوری شده است.

روش‌شناسی اصلی مطالعه، توصیفی-تحلیلی مبتنی بر مشکلات و چالش‌های استان‌ها به تفکیک حوزه‌های انتخابیه بوده و در گروه تحقیقات توسعه‌ای-کاربردی قرار می‌گیرد. ابزار گردآوری اطلاعات اسنادی به روش کتابخانه‌ای، در کنار استفاده از نظرات نخبگانی و مدیریتی و تحقیقات میدانی از طریق پرسشنامه و مصاحبه می‌باشد. در تحقیقات میدانی بالغ بر ۲۷۰ نفر از پرسشگران برای جمع‌آوری اطلاعات مشارکت داشتند. البته همانگونه که به تفصیل بیان می‌گردد در این مطالعه در شیوه سوم از روش رتبه‌بندی سلسله‌مراتبی^۲ نیز استفاده گردیده است.

از نکات قابل توجه در این پژوهش، استفاده از کدگذاری برای مشکلات بوده که بر اساس وظایف کمیسیون‌های مجلس شورای اسلامی طراحی شده و جداول مربوط به آن و همچنین توضیحات تفصیلی، در پیوست اول آمده است. این کدگذاری به منظور بهبود تقسیم‌بندی و ایجاد چارچوب صحیح و نظم‌دهی برای تقسیم‌بندی و همچنین به منظور جلوگیری از احصای مشکلات نامربوط در یک دسته و یا جلوگیری از دسته‌بندی‌های نامتعارف و فراوان می‌باشد. همچنین یکی از مزیت‌های اصلی این کدگذاری این است که مشکلات بر اساس وظایف کمیسیون‌های مختلف نیز دسته‌بندی و وظایف هر کمیسیون در زمینه رسیدگی به آنها مشخص شده است.

در جداول تفصیلی، انواع تقسیم‌بندی‌های مربوط به کدگذاری نشان داده شده است. بر این اساس و در نهایت هر مشکل دارای یک کد یکتا خواهد بود که نشان‌دهنده یک مشکل خاص می‌باشد. یکی

۱. شایان ذکر است یکی از منابع دیگر این تحقیق استفاده از نظرات نمایندگان محترم بوده است اما به علت عدم پاسخ همه نمایندگان محترم به پرسشنامه‌های ارسال شده از طرف مرکز پژوهش‌های مجلس شورای اسلامی، موارد ارسالی در پاورقی مربوط به مشکلات حوزه‌های انتخابیه در پیوست دوم بیان گردیده است؛ در این رابطه جناب آقای محمدرضا پورابراهیمی داورانی نماینده محترم حوزه انتخابیه «کرمان و راور»، جناب آقای شهناز حسن‌پور بیگلری نماینده محترم حوزه انتخابیه «سیرجان و بردسیر»، سرکار خانم عفت شریعتی کوهبنانی نماینده محترم حوزه انتخابیه «زرند و کوهبنان» و جناب آقای منصور شکرالهی نماینده محترم حوزه انتخابیه «کهنوج، منوجان، رودبارجنوب، قلعه‌گنج و فاریاب» در این استان به این پرسشنامه پاسخ داده‌اند.

2. Analytical Hierarchy process(AHP)

دیگر از خصوصیات کدها این است که از طریق آن می‌توان بخش کلان، زیربخش کلان، بخش‌های متناظر با وظایف کمیسیون و زیربخش‌های این موارد را به راحتی تقسیم‌بندی و شناسایی کرد. در ادامه، ابتدا معرفی اجمالی از استان در سه بخش کلان (زیربنایی و تولیدی؛ مالی، بازرگانی و بودجه؛ و فرهنگی و اجتماعی) با استفاده از منابع موجود انجام، سپس اولویت‌بندی مشکلات با استفاده از سه شیوه پیش‌گفته آغاز می‌شود.

در شیوه اول با شناسایی مشکلات مندرج در اسناد، با استفاده از تکرار مشکلات در شهرستان‌ها، مشکلات در سطوح حوزه‌های انتخابیه و استان اولویت‌بندی شده است.

در شیوه دوم که می‌توان از آن به‌عنوان شیوه‌ای کامل‌تر از شیوه اول تعبیر نمود، مشکلات شناسایی شده بر اساس اینکه در چه تعداد از اسناد موجود ذکر شده، در سطوح حوزه‌های انتخابیه و استان اولویت‌بندی گردیده است.

شیوه سوم در گزارش حاضر، در حقیقت ارتقاء یافته شیوه‌های اول و دوم است. به عبارت دیگر در این شیوه، برخلاف شیوه قبلی که اسناد دارای وزن یکسان بودند، اسناد مورد استفاده، دیگر دارای وزن یکسان نبوده و توسط نخبگان مورد ارزیابی و وزن‌دهی قرار گرفتند. ابتدا جمع‌آوری اطلاعات با استفاده از پرسشنامه انجام شده، سپس با روش رتبه‌بندی سلسله‌مراتبی^۱ و با کمک نرم‌افزار اکسپرت چویس^۲ به وزن‌دهی اسناد پرداخته شده و در آخر با استفاده از این اوزان، مشکلات شناسایی شده در سطوح حوزه‌های انتخابیه و استان اولویت‌بندی شده است. این رتبه‌بندی به صورت ضرب اوزان در تعداد تکرار مشکلات در اسناد، موجب رتبه‌بندی مشکلات در حوزه‌های انتخابیه و استان می‌شود.

این گزارش در مقایسه با اسناد و گزارش‌های موجود از نقطه نظر کارکرد و بهره‌برداری متفاوت می‌باشد و تحقیقات مشابه در این زمینه مشاهده نشده است.

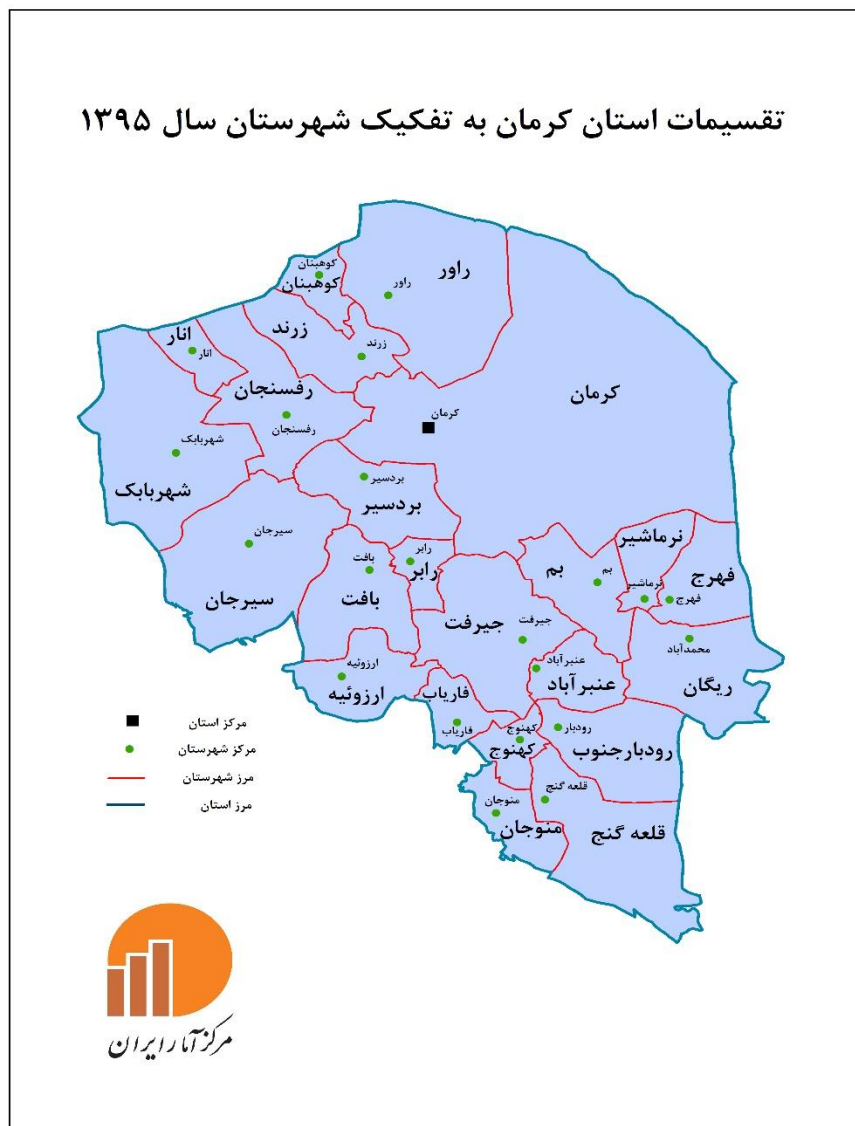
قابل ذکر است اگرچه تمرکز این گزارش بر حوزه‌های انتخابیه و استان است، اما در نهایت با تجمیع گزارش همه استان‌ها، هدف این است تا حدودی اولویت‌بندی مشکلات کشور در عرصه حوزه‌های انتخابیه مبتنی بر مشکلات شناسایی شده در استان‌ها ارائه شود. در این زمینه مشکلات مشترک می‌تواند از نگاه ملی و کلان، توسط کمیسیون‌های مربوطه مجلس شورای اسلامی مطرح و بررسی گردد و با حذف مشکلات مشترک، مشکلات مختص هر استان جهت تمرکز نمایندگان و ذی‌نفعان بر آنها به صورت دقیق‌تر مشخص شود.



۱. معرفی اجمالی استان

استان کرمان در جنوب شرقی فلات ایران بین ۵۴ درجه و ۲۱ دقیقه تا ۵۹ درجه و ۳۴ دقیقه طول شرقی و ۲۶ درجه و ۲۹ دقیقه تا ۳۱ درجه و ۵۸ دقیقه عرض شمالی با مساحت ۱۸۲۷۲۶ کیلومتر مربع واقع شده است و بیش از ۱۱/۱۵ درصد از مساحت کشور را به خود اختصاص داده است. استان کرمان از شمال به استان‌های خراسان جنوبی و یزد، از جنوب به استان هرمزگان، از شرق به استان سیستان و بلوچستان و از غرب به استان فارس محدود شده است. از سال ۱۳۱۶ که اولین تقسیمات کشوری قانونی شد و استان کرمان استان هشتم نام گرفت، تاکنون تغییرات متعددی در تقسیم‌بندی‌های کشوری به وجود آمده است. استان کرمان تا پایان سال ۱۳۹۶ دارای ۲۳ شهرستان، ۵۸ بخش، ۷۱ شهر ۱۵۱ دهستان بوده است. شهرستان‌های استان شامل: ارزوئیه، انار، بافت، بردسیر، بم، جیرفت، رابر، راور، رفسنجان، رودبار جنوب، ریگان، زرنده، سیرجان، شهربابک، عنبرآباد، فاریاب، فهرج، قلعه گنج، کرمان، کوهبنان، کهنوچ، منوجان و نرماشیر می‌باشد. در مجموع ۱۱۷۵۴ آبادی در استان وجود دارد که از این تعداد ۵۵۲۲ آبادی دارای سکنه دائمی و ۶۲۴۴ آبادی خالی از سکنه می‌باشد. از نظر وسعت شهرستان کرمان بزرگترین و شهرستان رابر کوچکترین شهرستان استان است.^۱ استان کرمان با جمعیتی بالغ بر ۳,۱۶۴,۷۱۸ نفر با مرکزیت کلانشهر کرمان است که حدوداً بیش از ۵۰٪ از کل آبادی‌های این استان فاقد جمعیت می‌باشد. این استان با نه حوزه انتخابیه دارای ده نماینده در مجلس شورای اسلامی است. کرمان و راور با جمعیت ۷۸۱,۹۲۲ نفر، بافت، ارزوئیه و رابر با جمعیت ۱۵۷,۹۷۶ نفر، بم، ریگان، فهرج و نرماشیر با جمعیت ۴۳۷,۹۷۵ نفر، جیرفت و عنبرآباد با جمعیت ۳۹۱,۲۹۶ نفر، رفسنجان و انار با جمعیت ۳۴۸,۱۱۱ نفر، زرنده و کوهبنان با جمعیت ۱۵۹,۳۳۸ نفر، سیرجان و بردسیر با جمعیت ۴۰۶,۰۸۶ نفر، شهربابک با جمعیت ۱۰۳,۹۷۵ نفر و کهنوچ، رودبار جنوب، فاریاب، قلعه گنج و منوجان با جمعیت ۳۷۶,۰۴۰ نفر، نه حوزه انتخابیه استان را تشکیل می‌دهند. از جمله مسائل اولویت‌دار استان: کم‌آبی، تهدیدات بخش کشاورزی، بیکاری، فقدان زیرساخت‌های مواصلاتی و ارتباطی و کمبود امکانات بهداشتی و درمانی است. از ظرفیت‌های استان می‌توان به ظرفیت‌های بخش کشاورزی، دامپروری، صنایع دستی و گردشگری در کنار ظرفیت‌های معدنی و انرژی‌های خورشیدی و بادی اشاره کرد.^۲ در شکل زیر نمایی از استان و شهرستان‌های آن نشان داده شده است:

۱. سالنامه آماری استان کرمان، ۱۳۹۷، ۱-سیرزمین و آب و هوا، ص: ۲۹.
۲. گزارش سنتز مطالعات آمایش استان کرمان سازمان مدیریت و برنامه‌ریزی استان کرمان، بهمن ماه ۱۳۹۶، ص: ۶.



مأخذ: مرکز آمار ایران.

۱-۱. امور زیربنایی و تولیدی

از نظر تعداد روستاها و شهرهای گازرسانی شده در سال ۱۳۹۵ استان کرمان به ترتیب دارای رتبه ۱۳ و ۹ است. از نظر تعداد انشعاب گاز موجود، استان دارای رتبه ۱۰ و از نظر تعداد مصرف‌کنندگان گاز طبیعی استان دارای رتبه ۱۲ است.^۱ در سال ۱۳۹۶، تعداد کارگاه صنعتی دارای ده نفر کارکن و بیشتر با ۴۲۸۶۱ نفر کارکن وجود داشته است که به ترتیب نسبت به سال قبل، ۱۵/۲- و ۹/۶ درصد رشد داشته است. مالکیت حدود ۹۹/۱ درصد از این کارگاه‌ها به بخش خصوصی و ۰/۹ درصد به بخش عمومی

۱. رتبه‌بندی استان‌های کشور بر اساس برخی شاخص‌های آماری سال ۱۳۹۵، ۱۳۹۸؛ سازمان مدیریت و برنامه‌ریزی استان آذربایجان غربی، معاونت توسعه و برنامه‌ریزی، ص: ۱۴۲-۱۵۲ (لازم به ذکر است از این منبع برای همه استان‌ها استفاده شده است).



تعلق داشته است. همچنین از این تعداد کارکن ۷۹/۱ درصد در کارگاه‌های دارای ۱۰ تا ۴۹ نفر کارکن، ۱۰/۸ درصد در کارگاه‌های دارای ۵۰ تا ۹۹ نفر کارکن و ۱۰/۱ درصد در کارگاه‌های دارای ۱۰۰ نفر کارکن و بیشتر مشغول به کار بوده‌اند. در سال ۱۳۹۶، ارزش افزوده فعالیت صنعتی کارگاه‌ها نسبت به سال گذشته ۲۷/۲ درصد افزایش داشته است. از میزان ارزش افزوده این استان ۱۸/۷ درصد مربوط به تولید وسایل نقلیه موتوری تریلر و نیم تریلر، ۵۶/۷ درصد مربوط به تولید فلزات پایه، ۴/۹ درصد مربوط به تولید فرآورده‌های لاستیکی و پلاستیکی و ۵ درصد مربوط به تولید سایر فرآورده‌های معدنی غیرفلزی و ۴ درصد مربوط به صنایع مواد غذایی و آشامیدنی بوده است. ارقام نشان می‌دهد که ۵ فعالیت مذکور، حدود ۸۹/۳ درصد ارزش افزوده فعالیت‌های صنعتی را به خود اختصاص داده‌اند.^۱

از لحاظ تعداد کارگاه‌های صنعتی دارای ده نفر کارکن و بیشتر و تعداد شاغلان این کارگاه‌ها در سال ۱۳۹۴، استان کرمان در رتبه ۶ قرار دارد. از نظر ارزش افزوده فعالیت‌های صنعتی کارگاه‌های صنعتی دارای ده نفر کارکن و بیشتر استان کرمان دارای رتبه ۶ است. از نظر تعداد جواز تأسیس صادر شده توسط وزارت صنایع و معادن در سال ۱۳۹۵، استان کرمان دارای رتبه ۱۶ است.^۲ صنایع استان کرمان به دو دسته صنایع دستی و ماشینی تقسیم می‌شود. صنایع دستی شامل شال، پته و ترمه، قالی بافی، جاجیم بافی، گلیم بافی و... است و صنایع ماشینی استان به سه دسته کارگاهی کوچک، متوسط و بزرگ تقسیم می‌شوند. مهم‌ترین صنایع مادر در استان کرمان شامل: کارخانه لاستیک بارز، کارخانه کک و قطران زرنند، کارخانه آلومینیوم هزار، و... می‌باشد.^۳

در سال ۱۳۹۶، تعداد معادن در حال بهره‌برداری استان ۶۵۶ معدن با ۲۳۸۸۴ نفر شاغل بوده است که از این تعداد ۱۵ معدن، دارای مدیریت عمومی، ۶۴۱ معدن دارای مدیریت خصوصی بوده‌اند. از ۶۵۶ معدن مذکور، ۱۴ معدن استخراج ذغال سنگ، ۱۸ معدن استخراج سنگ آهن، ۲۸ معدن استخراج سنگ‌های فلزی غیرآهنی، ۳۳۱ معدن استخراج سنگ و شن و ماسه، ۲ معدن استخراج نمک، ۴۳ معدن دارای استخراج سایر مواد معدنی می‌باشد. مقدار تولید مواد معدنی در سال ۱۳۹۶ معادل ۵۱۱۴۳ هزار تن بوده است که نسبت به سال قبل ۱۷،۳ درصد افزایش یافته است. ارزش تولیدات مواد معدنی و ارزش افزوده نیز در سال ۱۳۹۶ نسبت به سال قبل به ترتیب ۶۹،۹ و ۲۴،۹ درصد افزایش داشته است.^۴

از لحاظ تعداد معادن در حال بهره‌برداری در سال ۱۳۹۴، استان کرمان با ۹،۳۶ درصد نسبت به کل کشور رتبه اول را دارا است. از نظر تعداد شاغلان در معادن، استان کرمان دارای بیشترین درصد

۱. سالنامه آماری استان کرمان، ۱۳۹۷، ۸-صنعت، ص: ۲۷۹

۲. رتبه‌بندی استان‌های کشور بر اساس برخی شاخص‌های آماری سال ۱۳۹۵، ۱۳۹۸؛ سازمان مدیریت و برنامه‌ریزی استان آذربایجان غربی، معاونت توسعه و برنامه‌ریزی، ص: ۱۵۵-۱۶۰ (شایان ذکر است که این منبع برای همه استان‌ها مورد استفاده قرار گرفته است).

3. <https://meidoun.ir/home/landuseitem/49>

۴. سالنامه آماری استان کرمان، ۱۳۹۷، ۶-معدن، ص: ۲۵۱

است. در زمینه ارزش تولیدات مواد معدنی، نیز استان کرمان همچنان دارای رتبه اول است.^۱ با توجه به وسعت گسترده استان کرمان را به سه منطقه کشاورزی تقسیم می‌کنند. مناطق کشاورزی خشک و کویری (رفسنجان، زرنند، سیرجان و ...)، مناطق کشاورزی معتدل کوهستانی (بافت، بردسیر و...) و مناطق کشاورزی گرمسیری (بم، جیرفت، کهنوج و...). از مزیت‌های استان می‌توان به مزیت نسبی در تولید محصولات باغی نظیر پسته، خرما، گردو، انار و گل محمدی، مزیت نسبی در دامداری و دامپروری، مزیت نسبی در پرورش ماهی گرمابی و مزیت در توسعه و کشت گلخانه‌ای اشاره نمود.^۲

۱-۲. مالی، بازرگانی و بودجه

در سال ۱۳۹۷، از ۵۶۵ واحد بانکی، ۶۲ واحد مربوط به بانک تجارت، ۵۷ واحد بانک سپه، ۴۲ واحد بانک رفاه کارگران، ۷۷ واحد بانک صادرات، ۱ واحد بانک صنعت و معدن، ۹۶ واحد بانک کشاورزی، ۴۸ واحد بانک مسکن، ۱۲۰ واحد بانک ملی، ۶۱ واحد بانک ملت و ۱ واحد بانک توسعه صادرات بوده است. از مبلغ کل تسهیلات پرداختی در این سال، مقدار ۲۲ درصد مربوط به بخش کشاورزی، ۱۷ درصد مربوط به بخش ساختمان و مسکن و ۲۱ درصد در بخش صنعت و معدن و ۴۰ درصد در بخش خدمات می‌باشد. در سال ۱۳۹۷ حق بیمه عاید شده از شرکت‌های بیمه آسیا، ایران، البرز و دانا و مبلغ خسارت واقع شده در این سال نسبت به سال قبل به ترتیب ۳۵/۷ و ۸۰/۴ - درصد تغییر داشته است.^۳

استان کرمان از نظر نسبت تسهیلات اعطایی بانک‌ها به سپرده بانکی (درصد) در سال ۱۳۹۸، دارای رتبه ۱۷ در کشور بوده است، نرخ رشد سپرده‌های بانکی (درصد) و نسبت خودپرداز به جمعیت نیز در استان نسبت به کشور به ترتیب دارای رتبه‌های ۴ و ۲۸، می‌باشد. همچنین رتبه استان از ارزش کل معاملات بورس اوراق بهادار تهران (درصد) ۲۱ و استان از نظر حق بیمه سرانه در سال ۱۳۹۷ دارای رتبه ۱۹ بوده است.^۴

در سال ۱۳۹۷، مقدار صادرات انواع کالاها (بجز نفت خام) از گمرک‌های استان ۳۱۷۲۶۷ تن و ارزش صادرات آنها، ۲۳۸۱۰۶۸۸ میلیون ریال بوده که نسبت به سال قبل به ترتیب ۱۰۴، و ۳۴،۸ درصد کاهش داشته است. همچنین مقدار واردات کالا در این سال، ۲۸۹۶۹۶ تن به ارزش ۷۲۳۹۰۴۰۲ میلیون ریال بوده است که نسبت به سال ۱۳۹۶ به ترتیب ۶۸،۴ و ۲،۲- درصد افزایش داشته است.^۵ این استان در سال ۱۳۹۶، بر اساس آخرین آمار منتشر شده، در عملکرد اعتبارات هزینه‌ای (جاری) و عمرانی

۱. رتبه‌بندی استان‌های کشور بر اساس برخی شاخص‌های آماری سال ۱۳۹۵، ۱۳۹۸؛ سازمان مدیریت و برنامه‌ریزی استان آذربایجان غربی، معاونت توسعه و برنامه‌ریزی، ص: ۱۲۲-۱۲۵ (لازم به ذکر است از این منبع برای همه استان‌ها استفاده شده است).

2. <https://meidoun.ir/home/landuseitem/۴۹>

۳. سالنامه آماری استان کرمان، ۱۳۹۷، ۱۴-بازارهای مالی، ص: ۴۵۶

۴. جایگاه اقتصادی و فرهنگی استان‌های کشور ۹۸-۱۳۹۴، بازارهای مالی، مرکز آمار ایران

۵. سالنامه آماری استان کرمان، ۱۳۹۷، ۱۱-بازرگانی و هتلداری، ص: ۲۷۸



دستگاه‌های اجرایی از محل درآمد عمومی، به ترتیب دارای رتبه ۷ و ۶، بوده است. همچنین استان در ارتباط با سهم درآمدهای مالیاتی به تولید ناخالص داخلی آن استان (۱۳۹۵)، دارای رتبه ۵ می‌باشد. در ارتباط با درصد تحقق پرداخت‌های جاری، استان دارای رتبه ۱۹ و همچنین استان در شاخص سهم استان‌ها از درآمدهای مالیاتی دولت نیز دارای رتبه ۵ می‌باشد.^۱

۳-۱. اجتماعی و فرهنگی

به منظور قضاوت در ارتباط با وضعیت اجتماعی هر استان، می‌توان به برخی شاخص‌های هر استان استناد نمود. نزدیکی رتبه استان در هر شاخص به رتبه اول، نشان‌دهنده بالاتر بودن آن شاخص در استان می‌باشد. در همین راستا استان کرمان از نظر تعداد پرونده‌های تشکیل شده در مورد اقدام به خودکشی دارای رتبه ۱۴ در کشور، تعداد پرونده‌های تشکیل شده در مورد قتل دارای رتبه ۴ در کشور و تعداد دستگیرشدگان انواع سرقت‌ها دارای رتبه ۱۰ در کشور و نهایتاً تعداد دستگیرشدگان در ارتباط با مواد مخدر کشف شده دارای رتبه ۳ در کشور می‌باشد.^۲ استان کرمان در زمینه میزان تولید برنامه‌های رادیویی و تلویزیونی به ترتیب در سال ۱۳۹۷ در بین ۳۱ استان، دارای رتبه‌های ۸ و ۱۰ می‌باشد. در زمینه عناوین کتاب‌های منتشر شده نیز استان دارای رتبه ۱۴ می‌باشد. در زمینه توزیع کتابخانه‌های عمومی در سطح استان دارای رتبه ۲۹، است. در زمینه توزیع موسسات فرهنگی-هنری چند منظوره فعال نیز این استان دارای رتبه ۲۶ می‌باشد.^۳

استان کرمان از نظر تعداد کل دانش‌آموزان، رتبه ۹ را به خود اختصاص داده است. استان کرمان از لحاظ تعداد کارکنان آموزشی (معلم) رتبه ۷ و از نظر تعداد دانش‌آموزان استثنایی، رتبه ۶ را به خود اختصاص داده است. از لحاظ تعداد قبول‌شدگان سازمان نهضت سوادآموزی در سال ۱۳۹۴، نیز استان کرمان رتبه ۵ را به خود اختصاص داده است. در شاخص تعداد دانش‌آموختگان دانشگاه‌ها و مراکز آموزش عالی، استان‌های تهران و اصفهان به ترتیب دارای رتبه اول و دوم بوده و استان کرمان رتبه ۹ را به خود اختصاص داده است.^۴

در سال ۱۳۹۷ تعداد ۲۳۴۶۸ نفر کارکن شاغل در دانشگاه‌های علوم پزشکی و خدمات بهداشتی و درمانی استان بوده‌اند. از ۲۲۸۵ نفر پزشک شاغل در دانشگاه‌های علوم پزشکی و خدمات بهداشتی و درمانی، ۷۹۳ نفر پزشک عمومی، ۷۰۴ نفر پزشک متخصص، ۳۱۹ نفر دندانپزشک، ۸۵ نفر پزشک فوق تخصص و ۷۰ نفر داروساز مشغول به کار بوده‌اند. در سال ۱۳۹۷، حدود ۵۳۷۱ تخت ثابت در ۴۰ مؤسسه

۱. جایگاه اقتصادی، اجتماعی و فرهنگی استان‌های کشور ۹۸-۱۳۹۴، بودجه دولت، مرکز آمار ایران
۲. رتبه‌بندی استان‌های کشور بر اساس برخی شاخص‌های آماری سال ۱۳۹۵، ۱۳۹۸؛ سازمان مدیریت و برنامه‌ریزی استان آذربایجان غربی، معاونت توسعه و برنامه‌ریزی، ص: ۲۷۲-۲۸۱
۳. جایگاه اقتصادی، اجتماعی و فرهنگی استان‌های کشور ۹۸-۱۳۹۴، مرکز آمار ایران
۴. رتبه‌بندی استان‌های کشور بر اساس برخی شاخص‌های آماری سال ۱۳۹۵، ۱۳۹۸؛ سازمان مدیریت و برنامه‌ریزی استان آذربایجان غربی، معاونت توسعه و برنامه‌ریزی، ص: ۲۰۹-۲۲۸


درمانی فعال (بیمارستان، بیمارستان و زایشگاه و زایشگاه و آسایشگاه) استان وجود داشته است. شایان ذکر است ۷۳/۱ درصد این مؤسسات وابسته به دانشگاه‌های علوم پزشکی و خدمات بهداشتی و درمانی استان می‌باشد. همچنین در این سال، ۴۳۰ مرکز بهداشتی و درمانی (درمانگاه، کلینیک، پلی کلینیک و پایگاه بهداشت) وابسته به دانشگاه علوم پزشکی و خدمات بهداشتی و درمانی در کل استان فعالیت داشته است که از این تعداد ۲۸۰ مرکز در مناطق شهری و ۱۵۰ مرکز در مناطق روستایی بوده است. در سال ۹۷ تعداد ۹۰۴ خانه بهداشت فعال در روستاها فعالیت داشته‌اند که نسبت به سال گذشته ۳/۴ درصد افزایش داشته است. در سال ۱۳۹۷ تعداد ۱۸۳ آزمایشگاه، ۱۴۴ مرکز توانبخشی، ۹۸ مؤسسه تشخیص درمانی هسته‌ای و ۳۳۸ داروخانه در استان وجود داشته است.^۱ در شاخص تعداد کارکنان شاغل در دانشگاه علوم پزشکی، استان کرمان در رتبه ۸ می‌باشد. از نظر تعداد مؤسسه درمانی فعال (بیمارستان‌های فعال)، استان کرمان در رتبه ۹ قرار گرفته است. از نظر تعداد مراکز بهداشتی و درمانی، استان فارس در رتبه اول و استان کرمان در رتبه ۱۰ قرار دارد. از نظر تعداد خانه‌های بهداشت فعال، استان کرمان رتبه ۹ را به خود اختصاص داده است.^۲

۲. اولویت‌بندی مشکلات در استان

۲-۱. رتبه‌بندی مشکلات در استان بر اساس گستردگی (شیوه اول)

در این شیوه اطلاعات ناشی از اسناد موجود، مورد استناد و بهره‌برداری قرار گرفته و مشکلات حوزه‌های انتخابیه و استان پس از شناسایی، در سطوح حوزه‌های انتخابیه و استان مبتنی بر فراوانی شهرهای مواجه با مشکل اولویت‌بندی می‌گردد (توضیحات مشروح این منابع در پیوست پنجم آمده است). به علت حجم بالای جداول از بیان تفصیلی این شیوه و جزئیات آن در این بخش خودداری و نتایج تلخیصی آن در استان به صورت یک جدول ارائه می‌گردد. شایان ذکر است در ارزیابی نهایی، برخی کدهای مشابه در جدول زیر ادغام و تحلیل‌های مورد نیاز انجام می‌گردد.^۳


۱. سالنامه آماری استان کرمان، ۱۳۹۷، ۱۸-بهداشت و درمان، ص: ۵۹۰
 ۲. رتبه‌بندی استان‌های کشور بر اساس برخی شاخص‌های آماری سال ۱۳۹۵، ۱۳۹۸؛ سازمان مدیریت و برنامه‌ریزی استان آذربایجان غربی، معاونت توسعه و برنامه‌ریزی، ص: ۳۳۳-۳۴۱
 ۳. این شیوه نمایش به علت جامعیت حداکثری در نمایش اطلاعات به صورت اولیه نشان داده شده است.



جدول شماره (۱): احصا و رتبه‌بندی مشکلات حوزه‌های انتخابیه استان کرمان با استفاده از شیوه فراوانی مشکلات در شهرهای استان


رتبه	مسئله	کد	کرمان، راور	ارزوئیه، بافت، رابر	بم، ریگان، فهرج، نماشیر	جیرفت، عنبرآباد	رفسنجان، انار	زرنند، کوهبنان	سیرجان، بردسیر	شهر بابک	کهنوج، رودبار جنوب، فاریاب، قلعه گنج، منوجان	فراوانی حوزه‌ها	فراوانی شهرها	ضریب اهمیت در استان	ضریب اهمیت پس از حذف موارد مشترک
۱	کم‌آبی آب شرب	۱۳۵۰۱	راور	ارزوئیه	بم، ریگان، فهرج، نماشیر	جیرفت، عنبرآباد	رفسنجان، انار	زرنند، کوهبنان	سیرجان	شهر بابک	کهنوج، رودبار جنوب، فاریاب، قلعه گنج، منوجان	۹	۱۹	۷/۹۵	۱۰/۰۴
۲	مواصلاتی و جاده‌ای	۱۴۴۰۱	کرمان، راور	ارزوئیه، بافت، رابر	بم، ریگان، نماشیر	جیرفت		کوهبنان	سیرجان		رودبار جنوب	۷	۱۲	۵/۰۲	۵/۴۴
۳	کمبود صنایع تبدیلی و تکمیلی - بسته‌بندی نامناسب محصولات جهت عرضه به بازارهای بین‌المللی از جمله خرما و پسته	۱۲۱۰۲	کرمان	ارزوئیه، بافت		جیرفت	انار		سیرجان، بردسیر		کهنوج، رودبار جنوب، فاریاب	۶	۱۰	۴/۱۸	۲/۹۳
۴	کمبود امکانات تفریحی، فرهنگی و ورزشی	۴۲۴۰۱		ارزوئیه		عنبرآباد	انار		سیرجان، بردسیر	شهر بابک	کهنوج، رودبار جنوب، قلعه گنج، منوجان	۶	۱۰	۴/۱۸	۴/۱۸
۵	بیکاری به دلیل بهره‌وری پایین در بخش صنعت و معدن	۲۱۲۰۱	کرمان، راور	بافت، رابر		جیرفت، عنبرآباد		زرنند			رودبار جنوب	۵	۸	۳/۳۵	۳/۳۵
۶	ضعف در سیستم حمل و نقل ریلی و هوایی	۱۴۴۰۲	کرمان، راور	بافت	فهرج	جیرفت					رودبار جنوب، قلعه گنج، منوجان	۵	۸	۳/۳۵	۳/۳۵

ردیف	مسئله	کد	کرمان، راور	ارزوئیه، بافت، رابر	بم، ریگان، فهرج، نرماشیر	جیرفت، عنبرآباد	رفسنجان، انار	زرنند، کوهبنان	سیرجان، بردسیر	شهر بابک	کهنوج، رودبار جنوب، فاریاب، قلعه گنج، منوجان	فروانی حوزة‌ها	فروانی شهرها	ضرب اهمیت در استان موارد مشترک	ضرب اهمیت پس از حذف موارد مشترک
۷	ضعف در شبکه اینترنت و تلفن همراه	۱۳۳۰۳	راور		ریگان	جیرفت		کوهبنان	بردسیر		فاریاب، قلعه گنج، منوجان	۶	۸	۳/۳۵	۳/۳۷
۸	کمبود امکانات بهداشتی و درمانی	۴۴۲۰۱		بافت، رابر	بم، ریگان	عنبرآباد		کوهبنان			کهنوج، فاریاب	۵	۸	۳/۳۵	۳/۳۵
۹	روند رو به رشد حاشیه‌نشینی و کاهش امنیت اجتماعی	۴۱۱۰۳	کرمان	رابر	بم، ریگان، فهرج					شهر بابک	کهنوج	۵	۷	۲/۹۳	۲/۹۳
۱۰	ضعف در سیستم دفع فاضلاب شهری و صنعتی	۱۳۶۰۱		رابر	بم، ریگان	عنبرآباد		زرنند، کوهبنان	بردسیر			۵	۷	۲/۹۳	۷/۵۳
۱۲	روند روبه رشد اعتیاد نسبت به میانگین کشوری به دلیل هم‌مرزی با کشورهای همسایه و قرار گرفتن در مسیر تردهای غیرقانونی	۴۱۱۰۱	کرمان، راور	رابر							کهنوج، قلعه گنج، منوجان	۳	۶	۲/۵۱	۲/۵۱
۱۳	تاخیر در پروژه‌های گازرسانی	۱۱۳۰۲		ارزوئیه		عنبرآباد					رودبار جنوب، فاریاب، قلعه گنج، منوجان	۳	۶	۲/۵۱	۲/۵۱
۱۴	نبود مراکز آموزش عالی و تحقیقاتی	۴۳۲۰۵		رابر	ریگان						کهنوج، فاریاب، قلعه گنج، منوجان	۳	۶	۲/۵۱	۲/۵۱
۱۵	بیمه نبودن محصولات کشاورزی	۱۳۱۰۶	کرمان، راور			جیرفت، عنبرآباد				شهر بابک		۳	۵	۲/۰۹	۷/۹۵



ردیف	مسئله	کد	کرمان، راور	ارزوئیه، بافت، رابر	بم، ریگان، فهرج، نرماشیر	جیرفت، عنبرآباد	رفسنجان، انار	زرند، کوهبنان	سیرجان، بردسیر	شهر بابک	کهنوج، رودبار جنوب، فاریاب، قلعه گنج، منوجان	فروانی حوزه‌ها	فروانی شهرها	ضریب اهمیت در استان	ضریب اهمیت پس از حذف موارد مشترک
۱۶	بی توجهی به لایروبی رودخانه‌ها و جاری شدن سیل و فرسایش خاک	۱۳۵۰۲	کرمان		بم، نرماشیر		رفسنجان				رودبار جنوب	۴	۵	۲/۰۹	۴/۱۸
۱۷	ضعف زیرساخت گردشگری	۴۲۳۰۱		رابر	ریگان	جیرفت	رفسنجان		سیرجان			۵	۵	۲/۰۹	۳/۳۵
۱۸	کمبود امکانات و مراکز آموزشی	۴۳۱۰۵			بم، فهرج	عنبرآباد			بردسیر		فاریاب	۴	۵	۲/۰۹	۲/۰۹
۱۹	بافت فرسوده شهری با توجه به زلزله‌خیز بودن منطقه	۱۴۱۰۴	کرمان				انار	کوهبنان	سیرجان			۴	۴	۱/۶۷	۱/۶۷
۲۰	افزایش تعداد زنان سرپرست خانوار به دلیل طلاق ناشی از ازدواج با اتباع افغانی	۴۲۱۰۴	کرمان، راور								قلعه گنج، منوجان	۲	۴	۱/۶۷	۲/۵۱
۲۱	فقر پوشش گیاهی و کویری شدن حاشیه‌ای از شهر	۱۳۷۰۱	کرمان		بم		رفسنجان		بردسیر			۴	۴	۱/۶۷	۱/۶۷
۲۲	ناتمام ماندن طرح‌های انتقال آب با اولویت آب شرب	۱۳۵۰۱	کرمان، راور	بافت	بم							۳	۴	۱/۶۷	۱۰/۰۴
۲۳	افزایش شوری خاک (کشت مداوم و متراکم)	۱۳۶۰۱		ارزوئیه، بافت، رابر	ریگان							۲	۴	۱/۶۷	۷/۵۳
۲۴	نبود زیر ساخت مناسب از جمله برق	۱۱۲۰۲		بافت				کوهبنان	سیرجان		فاریاب	۴	۴	۱/۶۷	۱/۶۷
۲۵	آلودگی هوا ناشی از وجود ریزگردها	۱۳۶۰۱			فهرج			زرند			قلعه گنج، منوجان	۳	۴	۱/۶۷	۷/۵۳

ردیف	مسئله	کد	کرمان راور	ارزوئیه، بافت، رابر	بم، ریگان، فهرج، نرماشیر	جیرفت، عنبرآباد	رفسنجان، انار	زرنند، کوهبنان	سیرجان، بردسیر	شهر بابک	کهنوج، رودبارجنوب، فاریاب، قلعه گنج، منوجان	فروانی حوزه‌ها	فروانی شهرها	ضرب اهمیت در استان موارد مشترک	ضرب اهمیت پس از حذف موارد مشترک
۲۶	تعطیلی و نیمه‌فعال شدن صنایع کوچک و متوسط	۱۲۱۰۱	کرمان		بم				بردسیر			۳	۳	۱/۲۶	۱/۲۶
۲۷	افزایش بی‌رویه قیمت مسکن و کاهش ساخت و ساز	۱۴۳۰۱	راور	رابر						شهر بابک		۳	۳	۱/۲۶	۱/۲۶
۲۸	ناتمام ماندن پروژه‌های عمرانی از جمله سدها	۱۳۵۰۲	راور	بافت		جیرفت						۳	۳	۱/۲۶	۴/۱۸
۲۹	بی‌توجهی به احیاء، مرمت و بازسازی بناهای تاریخی	۴۲۳۰۱		ارزوئیه		جیرفت					رودبارجنوب	۳	۳	۱/۲۶	۳/۳۵
۳۰	عدم پرداخت حقوق کارگران معدن	۱۲۱۰۵		ارزوئیه، بافت، رابر								۳	۱	۱/۲۶	۱/۲۶
۳۱	عدم نظارت بر قیمت و کیفیت آفت‌کش‌ها آفت‌خوردگی محصول خرما و پسته (آفت درختان)	۱۳۱۰۵			بم	جیرفت	رفسنجان					۳	۳	۱/۲۶	۱/۶۷
۳۲	قاجاق انسان، کالا و سوخت	۳۲۴۰۵			ریگان، نرماشیر						کهنوج	۳	۲	۱/۲۶	۱/۲۶
۳۳	کشت سنتی محصولات کشاورزی (خرده‌مالک بودن)	۱۳۱۰۲	کرمان	ارزوئیه								۲	۲	۰/۸۴	۰/۸۴
۳۴	شیوع انواع بیماری‌ها (مهاجران افغانی و همجواری با مرز)	۴۴۲۰۱	کرمان		بم							۲	۲	۰/۸۴	۰/۸۴
۳۵	کمبود مخازن ذخیره‌سازی آب	۱۳۵۰۲	کرمان		ریگان							۲	۲	۰/۸۴	۴/۱۸



ردیف	مسئله	کد	کرمان، راور	ارزوئیه، بافت، رابر	بم، ریگان، فهرج، نرماشیر	جیرفت، عنبرآباد	رفسنجان، انار	زرنند، کوهبنان	سیرجان، بردسیر	شهر بابک	کهنوج، رودبار جنوب، فاریاب، قلعه گنج، منوجان	فروانی حوزه‌ها	فروانی شهرها	ضریب اهمیت در استان	ضریب اهمیت پس از حذف موارد مشترک
۳۶	ناتمام ماندن پروژه بزرگ مجتمع پتروشیمی کرمان	۱۲۱۰۲	کرمان، راور									۱	۲	۰/۸۴	۲/۹۳
۳۷	عدم توسعه یافتگی فضای شهری (نبود مبلمان شهری و فضای سبز)	۱۴۱۰۱	راور							شهر بابک		۲	۲	۰/۸۴	۱/۲۶
۳۸	سنتی بودن شیوه‌های آبیاری محصولات کشاورزی	۱۳۱۰۱	راور			عنبرآباد						۲	۲	۰/۸۴	۲/۵۱
۳۹	نبود بازار مناسب در فصل برداشت جهت فروش محصولات کشاورزی	۱۳۱۰۶		بافت	بم							۲	۲	۰/۸۴	۷/۹۵
۴۰	آلودگی‌های ناشی از کارخانه مس میدوک و سد رسوب‌گیر و تاثیر بر روی آبهای زیرزمینی	۱۳۶۰۱					انار	زرنند				۲	۲	۰/۸۴	۷/۵۳
۴۱	عدم وجود صنایع تبدیلی و کارخانه‌های فرآوری معادن	۱۲۱۰۲						کوهبنان	بردسیر			۲	۲	۰/۸۴	۲/۹۳
۴۲	نرخ بالای معلولیت کودکان به دلیل دیررسی زایمان ناشی از فاصله زیاد با مرکز شهر (دو برابر میانگین کشوری)	۴۴۲۰۲									قلعه گنج، منوجان	۱	۲	۰/۸۴	۰/۸۴
۴۳	چند همسری و ازدواج اجباری	۴۲۱۰۴									قلعه گنج، منوجان	۱	۲	۰/۸۴	۲/۵۱

ردیف	مسئله	کد	کرمان، راور	ارزوئیه، بافت، رابر	بم، ریگان، فهرج، نرماشیر	جیرفت، عنبرآباد	رفسنجان، انار	زرنند، کوهبنان	سیرجان، بردسیر	شهر بابک	کهنوج، رودبارجنوب، فاریاب، قلعه گنج، منوجان	فروانی حوزها	فروانی شهرها	ضرب اهمیت در استان موارد مشترک	ضرب اهمیت پس از حذف موارد مشترک
۴۴	نبود زیرساخت مناسب جهت کشت گلخانه‌ای	۱۳۱۰۲									قلعه گنج، منوجان	۱	۲	۰/۸۴	۰/۸۴
۴۵	تحت پوشش قرار گرفتن ۲۵ درصد جمعیت استان زیر نظر نهادهای حمایتی به دلیل رشد و توسعه نامتوازن	۲۱۰۱	کرمان									۱	۱	۰/۴۲	۰/۴۲
۴۶	سرقت شبکه برق (سیم‌های مسی)	۴۱۱۰۷	کرمان									۱	۱	۰/۴۲	۰/۴۲
۴۷	فراگیر شدن شبکه‌های ماهوره‌ای و غالب شدن بر فرهنگ مکتوب	۴۲۴۰۴	کرمان									۱	۱	۰/۴۲	۰/۴۲
۴۸	تخلفات پروژه هتل بام	۱۴۱۰۷	کرمان									۱	۱	۰/۴۲	۰/۴۲
۴۹	کاهش تولید فرش دستباف	۴۲۳۰۳	راور									۱	۱	۰/۴۲	۰/۴۲
۵۰	روند روبه رشد خودکشی	۴۱۱۰۵	راور									۱	۱	۰/۴۲	۰/۴۲
۵۱	ناتمام ماندن پروژه کارخانه فولاد	۱۲۱۰۲	راور									۱	۱	۲/۹۳	۰/۴۲
۵۲	نبود ساختار اداری و تشکیلاتی مناسب شهری (کمبود مراکز انتظامی)	۲۳۱۰۱		ارزوئیه								۱	۱	۰/۴۲	۰/۴۲
۵۳	فرسودگی ماشین‌آلات کشاورزی و افت محصول	۱۳۱۰۶		بافت								۱	۱	۰/۴۲	۷/۹۵



ردیف	مسئله	کد	کرمان، راور	ارزوئیه، بافت، رابر	بم، ریگان، فهرج، نرماشیر	جیرفت، عنبرآباد	رفسنجان، انار	زرنند، کوهبنان	سیرجان، بردسیر	شهر بابک	کهنوج، رودبار جنوب، فاریاب، قلعه گنج، مینوجان	فروانی حوزه‌ها	فروانی شهرها	ضریب اهمیت در استان	ضریب اهمیت پس از حذف موارد مشترک
۵۴	معیوب بودن شبکه انتقال آب شرب (فرسودگی ۵۰ درصدی)	۱۳۵۰۱		رابر								۱	۱	۰/۴۲	۱۰/۰۴
۵۵	عدم تامین به موقع نهاده‌های دامی و کشاورزی	۱۳۲۰۲		رابر								۱	۱	۰/۴۲	۰/۴۲
۵۶	پایین بودن نرخ سواد در بین زنان عشایر	۴۳۱۰۶			بم							۱	۱	۰/۴۲	۰/۴۲
۵۷	خاکی بودن کوچه‌های شهر و افزایش بیماری‌های تنفسی	۱۴۱۰۱			بم							۱	۱	۰/۴۲	۱/۲۶
۵۸	نیمه‌تمام ماندن سهرام مرغک	۱۴۴۰۱			بم							۱	۱	۰/۴۲	۵/۴۴
۵۹	مهاجرت بی‌رویه از سال ۸۲	۴۱۱۰۶			نرماشیر							۱	۱	۰/۴۲	۰/۴۲
۶۰	سکونت غیرمجاز اتباع بیگانه	۴۱۱۰۶				جیرفت						۱	۱	۰/۴۲	۰/۴۲
۶۱	عدم تعریض بزرگراه خلیج فارس	۴۱۱۰۴				جیرفت						۱	۱	۰/۴۲	۰/۴۲
۶۲	عدم تکمیل استخر آموزش و پرورش	۴۲۲۰۱				عنبرآباد						۱	۱	۰/۴۲	۰/۴۲
۶۳	اقتصاد تک‌محصولی بخش کشاورزی (وابستگی به محصول پسته)	۱۳۱۰۶					رفسنجان					۱	۱	۰/۴۲	۷/۹۵
۶۴	روند روبه رشد ابتلا به سرطان به دلیل مصرف کودهای شیمیایی	۱۳۱۰۵					رفسنجان					۱	۱	۰/۴۲	۱/۶۷

ردیف	مسئله	کد	کرمان، راور	ارزوئیه، بافت، رابر	بم، ریگان، فهرج، نرماشیر	جیرفت، عنبرآباد	رفسنجان، انار	زرنند، کوهبنان	سیرجان، بردسیر	شهر بابک	کهنوج، رودبارجنوب، فاریاب، قلعه گنج، مینوجان	فروانی حوزها	فروانی شهرها	ضرب اهمیت در استان موارد مشترک	ضرب اهمیت پس از حذف موارد مشترک
	بی کیفیت (کیفیت نامطلوب آب آرسنیک بالا)														
۶۵	فرونشست زمین	۱۳۶۰۲				انار						۱	۱	۰/۴۲	۰/۴۲
۶۶	استقرار صنایع و واحدهای آلاینده غیرمجاز در حاشیه و داخل شهر	۱۳۶۰۱					زرنند					۱	۱	۰/۴۲	۷/۵۳
۶۷	توسعه بی رویه شهر به سمت حاشیه (مسکن مهر)	۱۴۱۰۲					زرنند					۱	۱	۰/۴۲	۰/۴۲
۶۸	نداشتن دفتر کار نمایندگان جهت ملاقات‌های مردمی	۲۳۱۰۱					زرنند، کوهبنان					۱	۱	۰/۴۲	۰/۴۲
۶۹	عدم راه اندازی کارخانه ماشین سازی	۱۲۱۰۲						بردسیر				۱	۱	۰/۴۲	۲/۹۳
۷۰	مشخص نبودن خط مرزی استان فارس، استان کرمان و سیرجان	۲۳۱۰۳						بردسیر				۱	۱	۰/۴۲	۰/۴۲
۷۱	عدم وجود کشتارگاه صنعتی دام و طیور	۱۳۲۰۳							شهر بابک			۱	۱	۰/۴۲	۰/۸۴
۷۲	عدم وجود کارخانه لبنیات و مراکز بسته بندی فراورده های دامی	۱۳۲۰۳							شهر بابک			۱	۱	۰/۴۲	۰/۸۴
۷۳	از بین رفتن دامپروری منطقه به دلیل وجود کارخانه مس	۱۳۲۰۴							شهر بابک			۱	۱	۰/۴۲	۰/۴۲

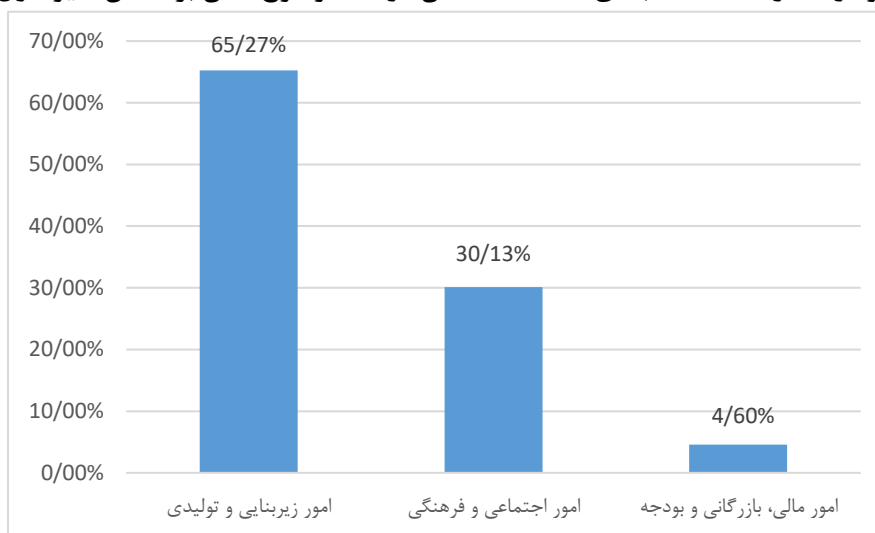


ردیف	مسئله	کد	کرمان، راور	ارزوئیه، بافت، رابر	بم، ریگان، فهرج، نرماشیر	جیرفت، عنبرآباد	رفسنجان، انار	زرنند، کوهبنان	سیرجان، بردسیر	شهر بابک	کهنوج، رودبار جنوب، فاریاب، قلعه گنج، مینوجان	فروانی حوزه‌ها	فروانی شهرها	ضریب اهمیت در استان	ضریب اهمیت پس از حذف موارد مشترک
۷۴	ضعف فرکانس‌های فرستنده‌های رادیویی و تلویزیونی	۱۲۳۰۳								شهر بابک		۱	۱	۰/۴۲	۳/۷۷
۷۵	عدم بهره‌برداری از کارخانه طلا به دلیل قرار گرفتن بین دو رودخانه	۱۲۱۰۲									رودبار جنوب	۱	۱	۰/۴۲	۲/۹۳

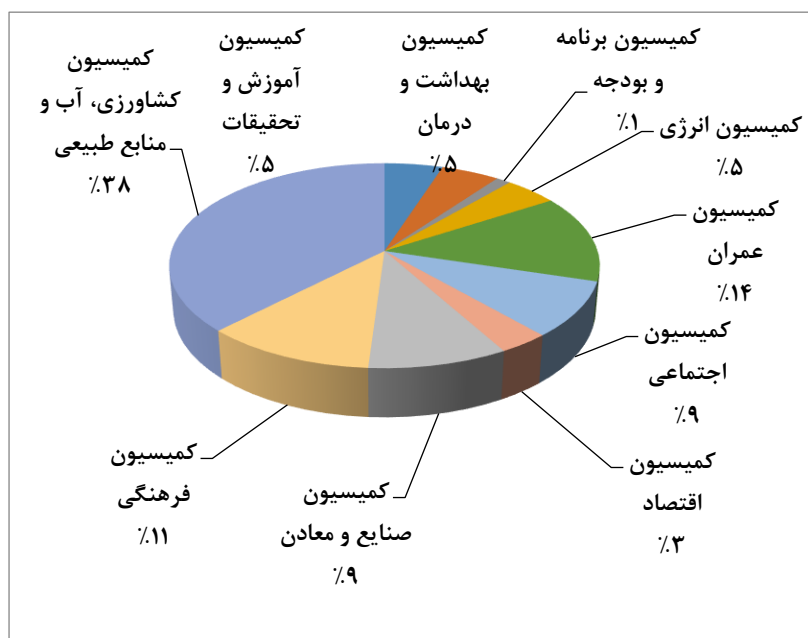
بررسی جدول شماره (۱) بیانگر آن است که عمده مشکلات استان، ناتمام ماندن طرح‌های انتقال آب با اولویت آب شرب با وزن ۱۰,۰۴ درصد، مشکلات مربوط به محصولات کشاورزی (بیمه، بازار، کمبود صنایع تبدیلی و...) با اهمیت ۷,۹۵ درصد و مشکلات زیست‌محیطی و آلودگی آب، هوا، خاک و... با ۷,۵۳ درصد، سه مشکل اول و عمده استان را به خود اختصاص داده‌اند به گونه‌ای که فراوانی و به عبارت دیگر گستردگی این مشکلات در استان، در حدود ۲۶ درصد از مشکلات را در بر گرفته است. همچنین در جدول بالا بقیه مشکلات نیز به ترتیب نشان داده شده است و از این نظر استان مورد تحلیل قرار گرفته است.

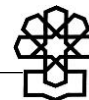
در نمودار زیر مشکلات احصاء شده استان توسط منابع مختلف با استفاده از شاخه‌های اصلی و کلان دسته‌بندی می‌گردند. همچنین در نمودار بعدی نقش و سهم کمیسیون‌های مختلف مجلس شورای اسلامی در ارتباط با مشکلات مشخص گردیده است.

نمودار شماره (۱): دسته‌بندی مشکلات استان در سه موضوع کلان بر اساس شیوه اول



نمودار شماره (۲): دسته‌بندی مشکلات استان نسبت به کمیسیون مربوطه بر اساس شیوه اول





با توجه به نمودارهای فوق می‌توان گفت عمده مشکلات این استان در دسته مشکلات زیربنایی و تولیدی با حدود ۶۵ درصد می‌باشد. رتبه بعدی مشکلات این استان مربوط به امور اجتماعی و فرهنگی است که سهم این دسته از مشکلات نیز برابر ۳۰ درصد است. مشکلات مربوط به امور مالی، بازرگانی و بودجه نیز با سهم ۵ درصد، رتبه آخر مشکلات این استان را تشکیل می‌دهد. همچنین با نگاهی به نقش کمیسیون‌ها در نمودار شماره (۲)، می‌توان گفت عمده مشکلات این استان مربوط به کمیسیون کشاورزی با سهم ۳۸ درصد و رتبه بعدی مربوط به کمیسیون عمران با سهم ۱۴ درصد و رتبه آخر مربوط به کمیسیون فرهنگی با سهم ۱۱ درصد می‌باشد.

۲-۲. رتبه‌بندی مشکلات در استان بر اساس تکرار در اسناد (شیوه دوم)

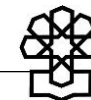
در این شیوه که تکمیل‌کننده شیوه قبلی است، ابتدا به جستجوی مشکلات هر حوزه انتخابیه و استان در اسناد و منابع مختلفی که می‌توان از آنها بهره‌برداری نمود، پرداخته می‌شود. در مرحله بعد مشکلات، کدگذاری می‌شوند. این دو مرحله در بخش بعدی (۴-۲) نشان داده شده است. بعد از این مرحله، در مرحله سوم در هر حوزه انتخابیه میزان فراوانی مشکلات در آن حوزه در اسناد مختلف گردآوری و رتبه‌بندی شده است. اسناد مورد مطالعه در این شیوه و شیوه بعدی نیز همان اسناد شیوه اول است. نکته مهم در این بخش این است که با توجه به اینکه این مشکلات در جداول مختلف به تفکیک شهر آمده است، خود به خود مشکلاتی که در شهرهای مختلف نیز تکرار شده‌اند دارای اهمیت بیشتری خواهند بود. لذا در این مرحله (رتبه‌بندی مشکلات در حوزه انتخابیه)، رتبه‌بندی مشکلات هم بر اساس تکرار مشکلات در شهرهای آن حوزه انتخابیه و هم بر اساس فراوانی مشکلات در اسناد مختلف بیان و در نهایت رتبه‌بندی شده است^۱. بعد از این مرحله در مرحله چهارم، همه رتبه‌بندی‌ها در استان تجمیع شده و مشکلات استان به همین شیوه رتبه‌بندی می‌گردد. در ابتدا مشکلات بر اساس حوزه‌های انتخابیه احصاء می‌شود. در رتبه‌بندی نهایی در استان؛ دیگر ستون‌های مربوط به شهرستان مربوطه که مسئله در آن وجود دارد، در این بخش وجود ندارد. چرا که ممکن است آن مسئله در چند شهرستان وجود داشته باشد، لذا منطقی وجود این ستون نفعی ندارد. به دلیل حجم بالای جداول مربوط به احصاء مشکلات و همچنین رتبه‌بندی این مشکلات، جداول مربوط به احصاء مشکلات در حوزه‌های انتخابیه و همچنین رتبه‌بندی آنها به ترتیب در پیوست‌های دوم و سوم نشان داده شده است و در نهایت جمع‌بندی نهایی رتبه‌بندی در استان در این بخش نشان داده شده است.

نکته قابل ذکر این است که جدول نهایی استخراجی این بخش یکی از خروجی‌های اصلی این گزارش بوده و استناد به آن، با توجه به روند و فرآیند کار و همچنین استفاده از منابع مختلف آماری می‌تواند همواره مهم و مورد توجه و همچنین قابل قبول باشد. جدول زیر رتبه‌بندی نهایی مشکلات استان را به ترتیب اهمیت رتبه، نشان می‌دهد:

۱. شیوه فنی کار در این روش و روش بعدی به این شکل است که در هر ستونی از اسناد موجود که مشکل مورد نظر وجود دارد عدد (۱) درج می‌گردد و بعد از تجمیع و در زمان رتبه‌بندی مجموع این اعداد در ستون آخری سمت چپ، نیز نشان داده می‌شود. بر این اساس برای مثال عدد (۴) در ستون‌های مربوط به اسناد مختلف، نشان می‌دهد که این مشکل در سند مورد نظر، در (۴) شهر تکرار شده است و برای مثال عدد ۱۴ در ستون مجموع (ستون سمت چپ)، نشان می‌دهد که مجموع تکرار مشکل در شش سند مورد نظر بعد از احتساب تکرار مشکلات در شهرها، برابر ۱۴ شده است.

جدول شماره (۲): رتبه‌بندی نهایی مشکلات استان کرمان بر اساس اسناد مختلف مورد بررسی

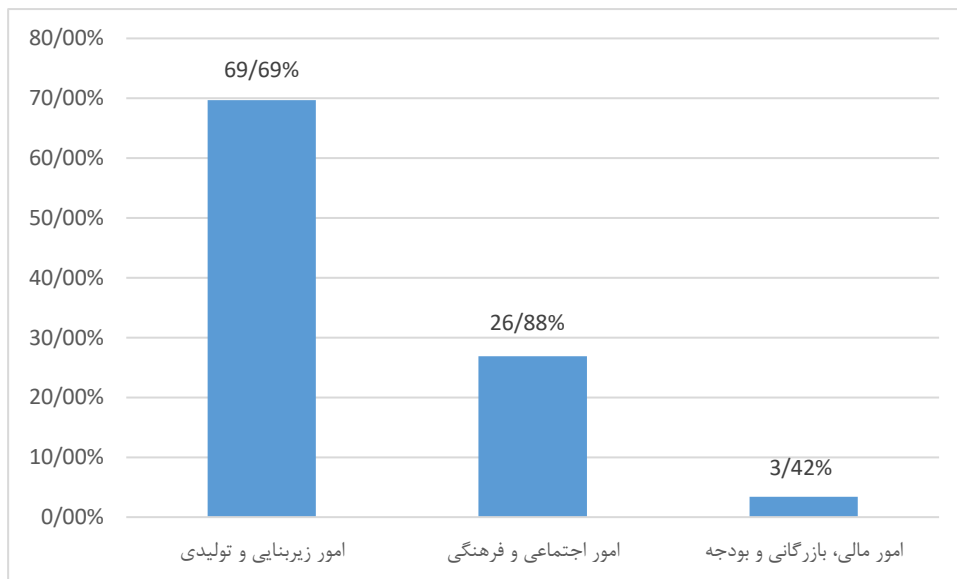
ردیف	مسئله	کد	سند آمایش	سند توسعه شهرستان	گزارش مرکز بررسی‌های استراتژیک ریاست جمهوری	وبگاه معاونت قوانین و نظارت مجلس شورای اسلامی	تحقیقات میدانی ویژه	تحقیقات میدانی	تکرار در اسناد مختلف
۱	مشکلات مربوط به محصولات کشاورزی	۱۳۱۰۶	۱۶	۱۹	۱۵	۳	۱۲	۱	۶۶
۲	مشکلات مربوط به آب شرب	۱۳۵۰۱	۱۵	۱۷	۱۵	۳	۱۲	۱	۶۳
۳	گرانی و تورم زمین و مسکن	۱۴۳۰۱	۸	۱۴	۵	۴	۲	۴	۳۷
۴	مشکلات مواصلاتی و جاده ای	۱۴۴۰۱	۷	۱۱	۵	۴	۱	۳	۳۱
۵	مشکلات عمران و فاضلاب شهری	۱۴۱۰۱	۹	۱۳	۱	۲	۱	۲	۲۸
۶	روند رو به رشد حاشیه‌نشینی و کاهش امنیت اجتماعی	۴۱۱۰۳	۶	۶	۶		۶		۲۴
۷	کمبود امکانات بهداشتی و درمانی	۴۴۲۰۱	۸	۹		۱		۲	۲۰
۸	کمبود امکانات فرهنگی، ورزشی و تفریحی	۴۲۲۰۱	۷	۱۰		۱		۲	۲۰
۹	قرار گرفتن در مسیر تردهای غیرقانونی (افزایش اعتیاد، قاچاق و اتباع بیگانه)	۴۱۱۰۱	۷	۷	۳			۱	۱۸
۱۰	فرسایش خاک و فقر پوشش گیاهی	۱۳۷۰۱	۶	۶	۶				۱۸
۱۱	آلودگی محیط زیست و مشکلات ناشی از آن	۱۳۶۰۱	۵	۷	۶				۱۸
۱۲	ضعف در شبکه اینترنت و تلفن همراه	۱۲۳۰۳	۶	۷	۱	۲		۲	۱۸
۱۳	بیکاری به دلیل ضعف زیرساخت استفاده از صنایع و معادن و کشاورزی	۲۱۲۰۱	۱۰	۵	۴		۲	۱	۱۷
۱۴	مشکلات مربوط به انتقال آب همچون سد و کانال	۱۳۵۰۲	۴	۴	۲	۱	۳	۲	۱۶
۱۵	کمبود فضاهای آموزشی	۴۳۲۰۵	۵	۶		۱	۲	۱	۱۵
۱۶	ضعف زیرساخت گردشگری	۴۲۳۰۱	۵	۵	۵				۱۵
۱۷	کم‌آبی (آب کشاورزی و صنعتی)	۱۳۵۰۳	۴	۴	۴		۳		۱۵
۱۸	سنتی بودن شیوه‌های آبیاری محصولات کشاورزی	۱۳۱۰۱	۴	۴	۴		۳		۱۵
۱۹	کمبود امکانات مناسب جهت بهره‌برداری از معادن و کارخانجات	۱۲۱۰۲	۴	۶	۳		۱	۱	۱۵



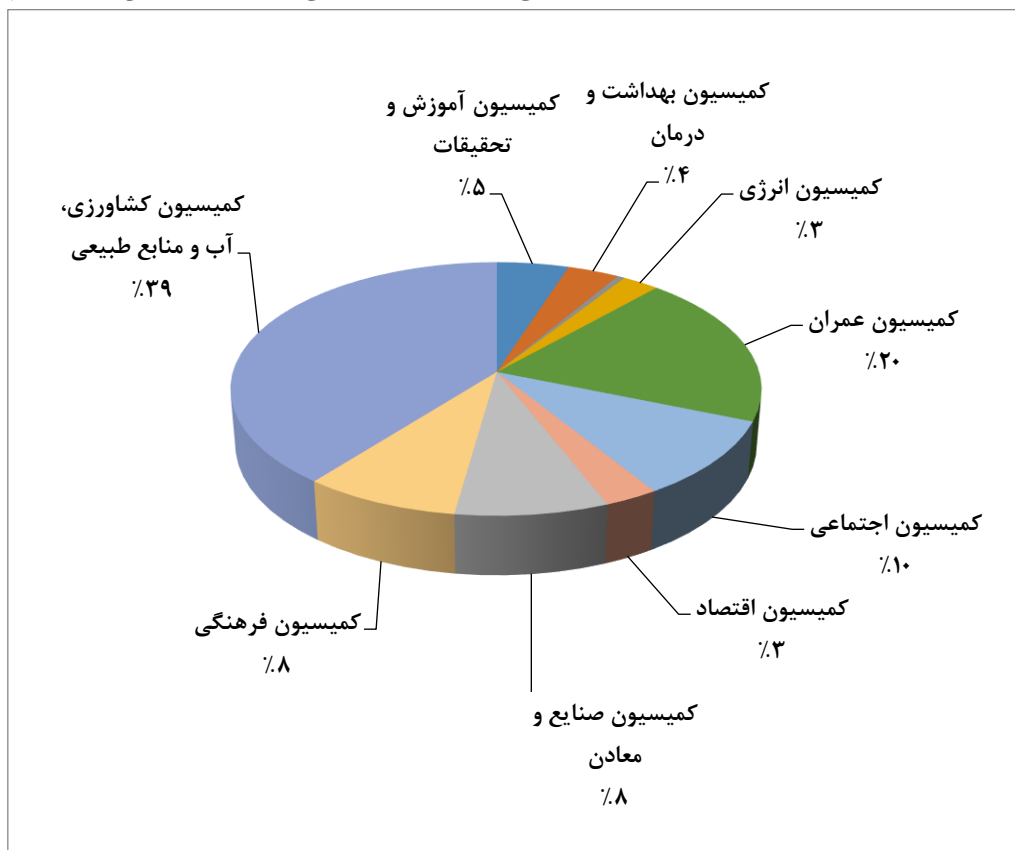
ردیف	مسئله	کد	سند آمایش	سند توسعه شهرستان	گزارش مرکز بررسی‌های استراتژیک ریاست جمهوری	وبگاه معاونت قوانین و نظارت مجلس شورای اسلامی	تحقیقات میدانی ویژه	تحقیقات میدانی	تکرار در اسناد مختلف
۲۰	مهاجرت و مشکلات ناشی از آن (سکونت غیرمجاز اتباع بیگانه و شیوع انواع بیماری‌ها)	۴۱۱۰۶	۴	۴	۴		۱		۱۳
۲۱	کمبود امکانات آموزشی	۴۳۱۰۵	۴	۴	۱	۱	۲		۱۲
۲۲	ضعف و عدم وجود حمل و نقل ریلی و هوایی	۱۴۴۰۲	۴	۵	۱		۱	۱	۱۲
۲۳	ضعف مدیریتی و عدم استفاده از ظرفیت صنایع و خام فروشی معادن	۱۲۱۰۳	۲	۲	۱		۱	۲	۸
۲۴	نبود زیر ساخت مناسب از جمله برق	۱۱۲۰۱	۲	۴		۱	۱		۸
۲۵	تعطیلی یا نیمه تعطیلی صنایع دام و طیور	۱۳۲۰۴	۲	۴		۱			۷
۲۶	ضعف در ارائه خدمات گازرسانی	۱۱۳۰۲	۲	۴			۱		۷
۲۷	بی‌توجهی به بازسازی آثار تاریخی و باستانی	۴۲۳۰۲	۲	۳		۱			۶
۲۸	روند روبه رشد طلاق به دلیل بیکاری و ازدواج با اتباع افغانی	۴۲۱۰۴	۲	۲	۱			۱	۶
۲۹	بافت فرسوده شهری با توجه به زلزله‌خیز بودن منطقه	۱۴۱۰۴	۳	۳	۰				۶
۳۰	روند روبه رشد بیابانی شدن	۱۳۷۰۲	۲	۲	۲				۶
۳۱	تعطیلی و نیمه‌فعال شدن واحدهای صنعتی	۱۲۱۰۱	۲	۲	۲				۶
۳۲	یکپارچه نبودن زمین‌های کشاورزی	۱۳۱۰۲	۱	۱	۱		۱		۴
۳۳	مشکلات مدیریتی در ساختار اداری-پروژه‌ها و مرز شهرستانی	۲۳۱۰۲		۱		۱		۱	۳
۳۴	پایین بودن نرخ سواد در بین زنان عشایر	۴۳۱۰۶		۱			۱		۲
۳۵	فراگیر شدن شبکه‌های ماهوره‌ای و غالب شدن بر فرهنگ مکتوب	۴۲۴۰۴		۱		۱			۲
۳۶	نامنی (قرار گرفتن در مسیر تردهای غیرقانونی)	۴۱۱۰۸	۱	۱					۲
۳۷	نبود بیمه محصولات کشاورزی	۱۳۱۰۶		۱			۱		۲
۳۸	ناتمام ماندن پروژه بیمارستان ۲۰۰ تختخوابی	۴۴۲۰۲						۱	۱
۳۹	سرقت شبکه برق (سیم‌های مسی)	۴۱۱۰۷		۱					۱
۴۰	عدم پرداخت حقوق کارگران معدن	۱۲۱۰۵				۱			۱

بعد از بررسی مشکلات استان با استفاده از شیوه دوم، می‌توان گفت سه مشکل عمده در استان که دارای بیشترین اهمیت هستند؛ عبارتند از؛ مشکلات مربوط به محصولات کشاورزی (بیمه، پشتیبانی، نبود صنایع تبدیلی، خرید و فروش و...)، مشکلات مربوط به آب شرب و گرانی و تورم زمین و مسکن و افزایش حاشیه‌نشینی. همچنین مجموع مشکلات این استان را نیز می‌توان با استفاده از نمودار شماره (۳) همانند بخش قبلی، در سه زیر بخش اصلی تقسیم‌بندی کرد. بر این اساس در حدود ۶۹,۶۹ درصد مشکلات استان مربوط به امور زیربنایی و تولیدی و در رتبه اول، ۲۶,۸۸ درصد از مشکلات در امور اجتماعی و فرهنگی و در رتبه دوم و ۳,۴۲ درصد از مشکلات نیز در بخش اداری و مالی است که در رتبه سوم قرار دارد. همچنین با بررسی مشکلات از نگاه کمیسیون‌های مربوطه در مجلس شورای اسلامی، همانگونه که در نمودار شماره (۴) آمده است، عمده مشکلات با حدود ۳۹ درصد مربوط به کمیسیون کشاورزی (رتبه اول)، ۲۰ درصد مشکلات مربوط به کمیسیون عمران (رتبه دوم) و ۱۰ درصد مشکلات مربوط به کمیسیون اجتماعی (رتبه سوم) می‌باشد. نمودارهای زیر موارد بیان شده را به وضوح نشان می‌دهند:

نمودار شماره (۳): رتبه‌بندی مشکلات استان بر اساس سه شاخه کلان با استفاده از شیوه دوم



نمودار شماره (۴): دسته‌بندی مشکلات استان نسبت به کمیسیون مربوطه بر اساس شیوه دوم



۲-۳. رتبه‌بندی مشکلات در استان بر اساس تکرار و اهمیت اسناد (شیوه سوم)

در این شیوه اسناد مختلف پس از جمع‌آوری بر اساس سه شاخص: به روز بودن، علمی بودن و کاربردی بودن از طریق پرسشنامه (پیوست ششم) و بر اساس روش «رتبه‌بندی سلسله مراتبی»^۱ یا AHP، طبقه‌بندی و رتبه‌بندی می‌گردند. این پرسشنامه به کارشناسان مرتبط با پژوهش (۳۴ نفر) ارائه و توسط آنها تکمیل شده است. در نهایت پس از جمع‌آوری اطلاعات پرسشنامه، با استفاده از نرم‌افزار «اکسپرت چویس»^۲ اسناد وزن‌دهی و رتبه‌بندی می‌شوند. برای این منظور یک سلسله موارد شامل: هدف و معیار تشکیل شد که شامل ۳ معیار و ۱۰ گزینه بوده است^۳. پس از اینکه مقایسه زوجی توسط کارشناسان آشنا به مشکلات انجام شد ضریب اهمیت هریک با میزان ناسازگاری ۰/۰۳ (کمتر از ۰/۱ قابل اعتماد است) به دست آمد. لذا با توجه به این مقدار می‌توان بر نتایج این رتبه‌بندی بر اساس روش AHP

1. Analytical Hierarchy Process(AHP)

2. Expert Choice

۳. لازم به ذکر است که در ابتدای تحقیق و به علت جامعیت تحقیق، پرسشنامه برای ۱۰ منبع تنظیم گردید، اما در ادامه تحقیق برخی از این منابع به علل مختلفی از جمله عدم تکمیل منبع مورد نظر و یا عدم دسترسی محققین به آنها، حذف گردید. لذا در ادامه تحقیق اوزان منابع حذف شده، حذف و به نسبت بین دیگر منابع باقی‌مانده تقسیم گردید. نکته دیگر نیز در این زمینه این است که وزن اسناد مربوط به تحقیقات میدانی ویژه نیز به علت اینکه از نوع تحقیقات میدانی بوده است از نظر وزنی مساوی با وزن تحقیقات میدانی در نظر گرفته شده است.

اعتماد کرده و آنها را در مرحله بعدی به کار گرفت. لازم به ذکر است مشخصات مخاطبان به صورت اجمالی در پیوست شماره (۷) بیان گردیده است. در مرحله بعدی اوزان هر سند استخراج شده در فراوانی مشکلات ذکر شده در اسناد مورد نظر (به تفکیک هر سند)، ضرب گردیده و منجر به رتبه‌بندی مشکلات می‌گردد. نمودار زیر نمایی از وضعیت مراحل تحلیل سلسله مراتبی و همچنین در جدول شماره (۳) نتایج وزنی آزمون AHP برای اسناد به کار رفته نشان داده شده است. همانگونه که مشخص است جمع این اوزان برابر ۱۰۰ می‌باشد.

نمودار شماره (۵): توضیح فرآیند ساختار تحلیل سلسله مراتبی بکار رفته در پژوهش (شیوه سوم)




جدول شماره (۳): اسناد بررسی شده در شیوه سوم

و محاسبه نتایج ضریب اهمیت آنها بر اساس آزمون AHP

ردیف	منابع	درصد
۱	سند آمایش سرزمین استان	۲۴/۴۳
۲	سند توسعه شهرستان	۱۹/۶۸
۳	گزارش مرکز بررسی‌های استراتژیک ریاست جمهوری	۱۴/۴۲
۴	وبگاه معاونت قوانین و نظارت مجلس شورای اسلامی	۸/۳۵
۵	تحقیقات میدانی ویژه	۱۶/۵۶
۶	تحقیقات میدانی	۱۶/۵۶
--	جمع	۱۰۰

مأخذ: یافته‌ها و محاسبات پژوهش، ۱۳۹۹.



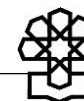
نمودار شماره (۶): نمایش اسناد بررسی شده در شیوه سوم و محاسبه ضریب اهمیت آنها



در نهایت و با مقدمات بیان شده، در این بخش بر اساس شیوه بیان شده در بالا به رتبه‌بندی مشکلات در حوزه‌های انتخابیه پرداخته می‌شود. این رتبه‌بندی به علت مفصل بودن به صورت جداول در پیوست شماره چهارم آمده است. ستون نهایی جمع وزنی اسناد مختلف که در آخرین ستون سمت چپ آمده است، از ضرب تعداد فراوانی هر مشکل در هر سند، با وزن مربوط به آن سند به دست آمده است.

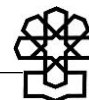
جدول شماره (۴): رتبه‌بندی مشکلات کل استان بر اساس اسناد مختلف وزن‌دهی شده

رتبه فعلی	رتبه قبلی	مسئله	کد	سند آمایش	سند توسعه شهرستان	گزارش مرکز بررسی‌های استراتژیک ریاست جمهوری	وبگاه معاونت قوانین و نظارت مجلس شورای اسلامی	تحقیقات میدانی ویژه	تحقیقات میدانی	تکرار در اسناد مختلف
۱	۱	مشکلات مربوط به محصولات کشاورزی	۱۳۱۰۶	۳/۹۱	۳/۷۴	۲/۱۶	۰/۲۵	۱/۹۹	۰/۱۷	۱۲/۲۱
۲	۲	مشکلات مربوط به ناتمام ماندن طرح‌های انتقال آب شرب	۱۳۵۰۱	۳/۶۷	۳/۳۴	۲/۱۶	۰/۲۵	۱/۹۹	۰/۱۷	۱۱/۵۸
۳	۳	گرانی و تورم زمین و مسکن	۱۴۳۰۱	۱/۹۵	۲/۷۵	۰/۷۲	۰/۳۳	۰/۳۳	۰/۶۶	۶/۷۶
۴	۴	مشکلات مواصلاتی و جاده ای	۱۴۴۰۱	۱/۷۱	۲/۱۶	۰/۷۲	۰/۳۳	۰/۱۷	۰/۵۰	۵/۵۹
۵	۵	مشکلات عمران و فاضلاب شهری	۱۴۱۰۱	۲/۲۰	۲/۵۶	۰/۱۴	۰/۱۷	۰/۱۷	۰/۳۳	۵/۵۶
۶	۶	روند رو به رشد حاشیه‌نشینی و کاهش امنیت اجتماعی	۴۱۱۰۳	۱/۴۷	۱/۱۸	۰/۸۷	۰/۰۰	۰/۹۹	۰/۰۰	۴/۵۱
۷	۱۳	بیکاری به دلیل ضعف زیرساخت استفاده از صنایع و معادن و کشاورزی	۲۱۲۰۱	۲/۴۴	۰/۹۸	۰/۵۸	۰/۰۰	۰/۳۳	۰/۱۷	۴/۵۰
۸	۸	کمبود امکانات بهداشتی و درمانی	۴۴۲۰۱	۱/۹۵	۱/۷۷	۰/۰۰	۰/۰۸	۰/۰۰	۰/۳۳	۴/۱۴
۹	۷	کمبود امکانات فرهنگی، ورزشی و تفریحی	۴۲۲۰۱	۱/۷۱	۱/۹۷	۰/۰۰	۰/۰۸	۰/۰۰	۰/۳۳	۴/۰۹
۱۰	۱۲	قرار گرفتن در مسیر تردهای غیرقانونی (افزایش اعتیاد، قاچاق و اتباع بیگانه)	۴۱۱۰۱	۱/۷۱	۱/۳۸	۰/۴۳	۰/۰۰	۰/۰۰	۰/۱۷	۳/۶۹
۱۱	۱۱	فرسایش خاک و فقر پوشش گیاهی	۱۳۷۰۱	۱/۴۷	۱/۱۸	۰/۸۷	۰/۰۰	۰/۰۰	۰/۰۰	۳/۵۱
۱۲	۹	ضعف در شبکه اینترنت و تلفن همراه	۱۲۳۰۳	۱/۴۷	۱/۳۸	۰/۱۴	۰/۱۷	۰/۰۰	۰/۳۳	۳/۴۹
۱۳	۱۰	آلودگی محیط زیست و مشکلات ناشی از آن	۱۳۶۰۱	۱/۲۲	۱/۳۸	۰/۸۷	۰/۰۰	۰/۰۰	۰/۰۰	۳/۴۶
۱۴	۱۹	کمبود فضاهای آموزشی	۴۳۲۰۵	۱/۲۲	۱/۱۸	۰/۰۰	۰/۰۸	۰/۳۳	۰/۱۷	۲/۹۸



تکرار در اسناد مختلف	تحقیقات میدانی	تحقیقات میدانی ویژه	وبگاه معاونت قوانین و نظارت مجلس شورای اسلامی	گزارش مرکز بررسی‌های استراتژیک ریاست جمهوری	سند توسعه شهرستان	سند آمایش	کد	مسئله	رتبه فنی	رتبه فعلی
۲/۹۶	۰/۳۳	۰/۵۰	۰/۰۸	۰/۲۹	۰/۷۹	۰/۹۸	۱۳۵۰۲	مشکلات مربوط به انتقال آب همچون سد و کانال	۱۴	۱۵
۲/۹۳	۰/۰۰	۰/۰۰	۰/۰۰	۰/۷۲	۰/۹۸	۱/۲۲	۴۲۳۰۱	ضعف زیرساخت گردشگری	۱۸	۱۶
۲/۹۲	۰/۱۷	۰/۱۷	۰/۰۰	۰/۴۳	۱/۱۸	۰/۹۸	۱۲۱۰۲	کمبود امکانات مناسب جهت بهره‌برداری از معادن و کارخانجات	۱۵	۱۷
۲/۸۴	۰/۰۰	۰/۵۰	۰/۰۰	۰/۵۸	۰/۷۹	۰/۹۸	۱۳۱۰۱	سنتی بودن شیوه‌های آبیاری محصولات کشاورزی	۱۶	۱۸
۲/۸۴	۰/۰۰	۰/۵۰	۰/۰۰	۰/۵۸	۰/۷۹	۰/۹۸	۱۳۵۰۳	کم‌آبی (آب کشاورزی و صنعتی)	۱۷	۱۹
۲/۵۱	۰/۰۰	۰/۱۷	۰/۰۰	۰/۵۸	۰/۷۹	۰/۹۸	۴۱۱۰۶	مهاجرت و مشکلات ناشی از آن (سکونت غیرمجاز اتباع بیگانه و شیوع انواع بیماری‌ها)	۲۰	۲۰
۲/۴۴	۰/۱۷	۰/۱۷	۰/۰۰	۰/۱۴	۰/۹۸	۰/۹۸	۱۴۴۰۲	ضعف و عدم وجود حمل و نقل ریلی و هوایی	۲۱	۲۱
۲/۳۲	۰/۰۰	۰/۳۳	۰/۰۸	۰/۱۴	۰/۷۹	۰/۹۸	۴۳۱۰۵	کمبود امکانات آموزشی	۲۲	۲۲
۱/۵۲	۰/۰۰	۰/۱۷	۰/۰۸	۰/۰۰	۰/۷۹	۰/۴۹	۱۱۲۰۱	نبود زیر ساخت مناسب از جمله برق	۲۳	۲۳
۱/۵۲	۰/۳۳	۰/۱۷	۰/۰۰	۰/۱۴	۰/۳۹	۰/۴۹	۱۲۱۰۳	ضعف مدیریتی و عدم استفاده از ظرفیت صنایع و خام‌فروشی معادن	۲۴	۲۴
۱/۴۴	۰/۰۰	۰/۱۷	۰/۰۰	۰/۰۰	۰/۷۹	۰/۴۹	۱۱۳۰۲	ضعف در ارائه خدمات گازرسانی	۲۵	۲۵
۱/۳۶	۰/۰۰	۰/۰۰	۰/۰۸	۰/۰۰	۰/۷۹	۰/۴۹	۱۳۲۰۴	تعطیلی یا نیمه تعطیلی صنایع دام و طیور	۲۶	۲۶
۱/۳۲	۰/۰۰	۰/۰۰	۰/۰۰	۰/۰۰	۰/۵۹	۰/۷۳	۱۴۱۰۴	بافت فرسوده شهری با توجه به زلزله‌خیز بودن منطقه	۲۹	۲۷
۱/۱۹	۰/۱۷	۰/۰۰	۰/۰۰	۰/۱۴	۰/۳۹	۰/۴۹	۴۲۱۰۴	روند روبه رشد طلاق به دلیل بیکاری و ازدواج با اتباع افغانی	۳۰	۲۸
۱/۱۷	۰/۰۰	۰/۰۰	۰/۰۰	۰/۲۹	۰/۳۹	۰/۴۹	۱۲۱۰۱	تعطیلی و نیمه‌فعال شدن واحدهای صنعتی	۲۷	۲۹
۱/۱۷	۰/۰۰	۰/۰۰	۰/۰۰	۰/۲۹	۰/۳۹	۰/۴۹	۱۳۷۰۲	روند روبه رشد بیابانی شدن	۲۸	۳۰

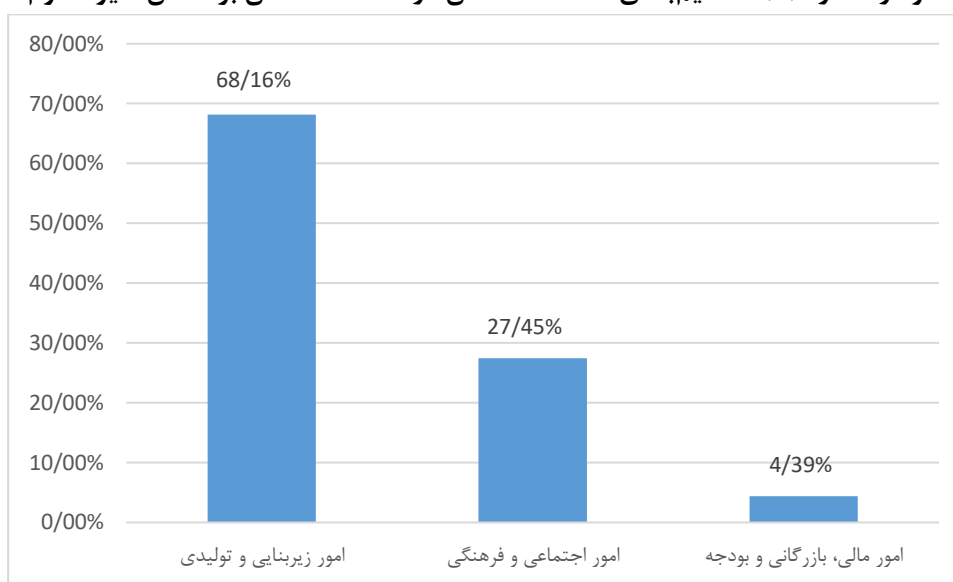
تکرار در اسناد مختلف	تحقیقات میدانی	تحقیقات میدانی ویژه	وبگاه معاونت قوانین و نظارت مجلس شورای اسلامی	گزارش مرکز بررسی‌های استراتژیک ریاست جمهوری	سند توسعه شهرستان	سند آمایش	کد	مسئله	رتبه قبلی	رتبه فعلی
۱/۱۶	۰/۰۰	۰/۰۰	۰/۰۸	۰/۰۰	۰/۵۹	۰/۴۹	۴۲۳۰۲	بی‌توجهی به بازسازی آثار تاریخی و باستانی	۳۱	۳۱
۰/۷۵	۰/۰۰	۰/۱۷	۰/۰۰	۰/۱۴	۰/۲۰	۰/۲۴	۱۳۱۰۲	یکپارچه نبودن زمین‌های کشاورزی	۳۲	۳۲
۰/۴۵	۰/۱۷	۰/۰۰	۰/۰۸	۰/۰۰	۰/۲۰	۰/۰۰	۲۳۱۰۲	مشکلات مدیریتی در ساختار اداری-پروژه‌ها و مرز شهرستانی	۳۳	۳۳
۰/۴۴	۰/۰۰	۰/۰۰	۰/۰۰	۰/۰۰	۰/۲۰	۰/۲۴	۴۱۱۰۸	نامنی (قرار گرفتن در مسیر تردهای غیرقانونی)	۳۵	۳۴
۰/۳۶	۰/۰۰	۰/۱۷	۰/۰۰	۰/۰۰	۰/۲۰	۰/۰۰	۱۳۱۰۶	نبود بیمه محصولات کشاورزی	۳۴	۳۵
۰/۳۶	۰/۰۰	۰/۱۷	۰/۰۰	۰/۰۰	۰/۲۰	۰/۰۰	۴۳۱۰۶	پایین بودن نرخ سواد در بین زنان عشایر	۳۷	۳۶
۰/۲۸	۰/۰۰	۰/۰۰	۰/۰۸	۰/۰۰	۰/۲۰	۰/۰۰	۴۲۴۰۴	فراگیر شدن شبکه‌های ماهواره‌ای و غالب شدن بر فرهنگ مکتوب	۳۶	۳۷
۰/۲۰	۰/۰۰	۰/۰۰	۰/۰۰	۰/۰۰	۰/۲۰	۰/۰۰	۴۱۱۰۷	سرقت شبکه برق (سیم‌های مسی)	۳۹	۳۸
۰/۱۷	۰/۱۷	۰/۰۰	۰/۰۰	۰/۰۰	۰/۰۰	۰/۰۰	۴۴۲۰۲	ناتمام ماندن پروژه بیمارستان ۲۰۰ تختخوابی	۴۰	۳۹



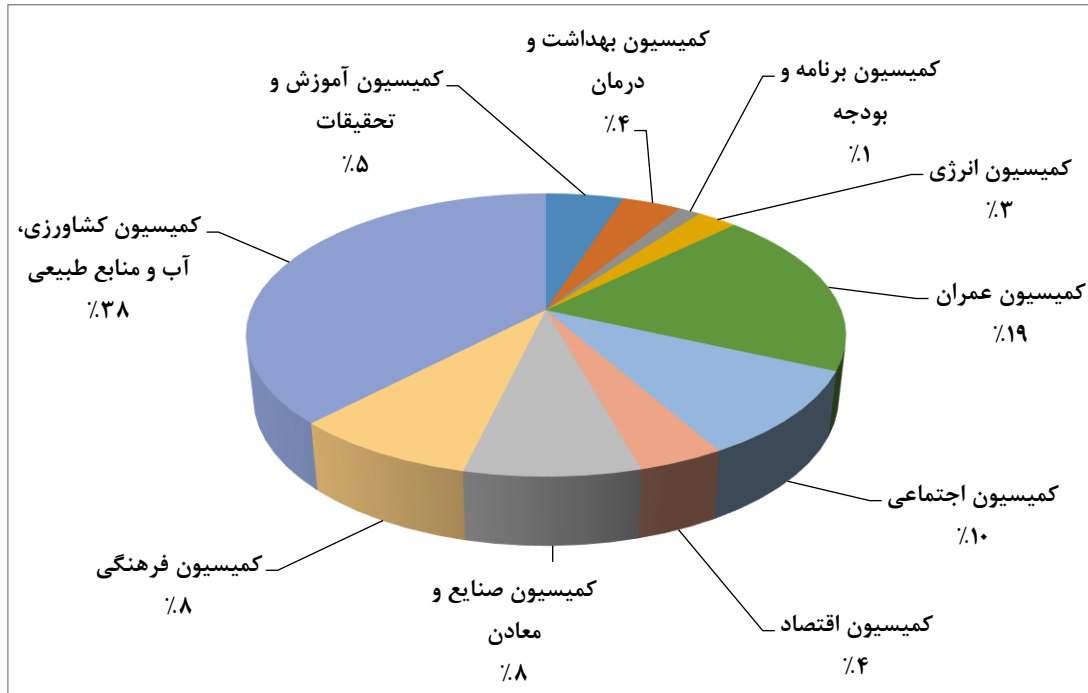
بررسی مشکلات استان کرمان با استفاده از شیوه سوم نشان می‌دهد، سه مشکل عمده که دارای بیشترین ضریب اهمیت هستند در جدول بالا مشخص است. این سه مورد عبارتند از: مشکلات مربوط به محصولات کشاورزی (بیمه، پشتیبانی، نبود صنایع تبدیلی، خرید و فروش و...)، مشکلات مربوط به آب شرب و گرانی و تورم زمین و مسکن و افزایش حاشیه‌نشینی. همانگونه که مشخص است این سه مشکل در شیوه قبلی نیز به همین ترتیب دارای بیشترین رتبه در استان بودند. لذا می‌توان گفت که شیوه رتبه‌بندی دوم و سوم در عناوین مهم و دارای رتبه‌های برتر تغییر قابل توجهی ایجاد نکرده است. البته همانگونه که از جدول نیز قابل مشاهده است، رتبه‌بندی تا ردیف ششم در هر دو شیوه یکی است و بعد از ردیف ششم، رتبه‌ها در دو شیوه تغییرات جزئی داشته است. لذا به طور کلی می‌توان بیان کرد که شیوه دوم و شیوه سوم تفاوت چندانی در نتایج با یکدیگر ندارند.

نمودار شماره (۷) نشان می‌دهد که ۶۸.۱۶ درصد از مشکلات مربوط به امور زیربنایی و تولیدی، ۲۷.۴۵ درصد از مشکلات مربوط به امور اجتماعی و فرهنگی و ۴.۳۹ درصد از مشکلات نیز مربوط به امور مالی، بازرگانی و بودجه می‌باشد. این نتایج نیز تفاوت چندانی با نتایج حاصل از شیوه دوم ندارند. همچنین نمودار شماره (۸) نیز نشان می‌دهد که در مشکلات مربوط به کمیسیون‌ها، کمیسیون کشاورزی با ۳۸ درصد دارای بالاترین رتبه، بعد از آن کمیسیون عمران با ۱۹ درصد دارای رتبه دوم و کمیسیون اجتماعی با ۱۰ درصد رتبه سوم را در میان مشکلات مربوط به کمیسیون‌ها دارا می‌باشد که در این مسئله نیز تفاوت چندانی بین شیوه دوم و سوم وجود ندارد.

نمودار شماره (۷): تقسیم‌بندی مشکلات استان در سه شاخه کلان بر اساس شیوه سوم

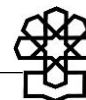


نمودار شماره (۸): دسته‌بندی مشکلات استان نسبت به کمیسیون مربوطه بر اساس شیوه سوم



نتیجه‌گیری

مطالعه اسناد پیش‌گفته در پژوهش حاضر و استفاده از نظر نخبگانی از طریق پرسشنامه و تکنیک رتبه‌بندی سلسله‌مراتبی نشان می‌دهد، سه مشکل عمده استان عبارتند از: مشکلات مربوط به محصولات کشاورزی (بیمه، پشتیبانی، نبود خرید تضمینی محصولات و فروش و کمبود صنایع تبدیلی و تکمیلی و...)، مشکلات مربوط به آب شرب و مشکلات مربوط به افزایش حاشیه‌نشینی ناشی از گرانی مسکن. بر این اساس ۶۸.۱۶ درصد از مشکلات مربوط به امور زیربنایی و تولیدی، ۲۷.۴۵ درصد از مشکلات مربوط به امور اجتماعی و فرهنگی و ۴.۳۹ درصد از مشکلات نیز مربوط به امور مالی، بازرگانی و بودجه می‌باشد. همچنین نتایج نشان می‌دهد که در مسائل مربوط به کمیسیون‌ها، کمیسیون کشاورزی با ۳۸ درصد دارای بالاترین رتبه، کمیسیون عمران با ۱۹ درصد دارای رتبه دوم و کمیسیون اجتماعی با ۱۰ درصد، رتبه سوم را در میان مشکلات مربوط به کمیسیون‌ها دارا می‌باشد.



پیوست شماره (۱): راهنمای تفصیلی کدگذاری مسائل و مشکلات

جدول شماره (۱): تقسیم‌بندی شاخه‌های اصلی و کمیسیون‌های مربوطه^۱

شاخه‌های اصلی و کلان	بخش‌های متناظر با کمیسیون	کمیسیون مربوطه
امور زیربنایی و تولیدی	انرژی	کمیسیون انرژی
	صنایع و معادن	کمیسیون صنایع و معادن
	کشاورزی، آب و منابع طبیعی	کمیسیون کشاورزی، آب و منابع طبیعی
	عمران	کمیسیون عمران
امور مالی، بازرگانی و بودجه	اقتصاد	کمیسیون اقتصاد
	خصوصی‌سازی	کمیسیون اصل ۹۰ ^۲
	برنامه و بودجه	کمیسیون برنامه و بودجه
امور اجتماعی و فرهنگی	اجتماعی	کمیسیون اجتماعی
	فرهنگی	کمیسیون فرهنگی
	آموزش و تحقیقات	کمیسیون آموزش و تحقیقات
	بهداشت و درمان	کمیسیون بهداشت و درمان

جدول شماره (۲): نحوه کدگذاری در بخش کلان امور زیربنایی و تولیدی^۳

بخش کلان	زیربخش کلان (کمیسیون مربوطه)	بخش‌های متناظر با وظایف کمیسیون	مشکل در سطح خرد (به طور مثال)	
امور زیربنایی و تولیدی (۱)	انرژی (۱)	نفت و فرآورده‌های نفتی (۱)	نبود یا کمبود نفت خانگی (۰۱)	
		نیرو (برق) (۲)	برق خانگی (۰۲)	
		گاز و پتروشیمی (۳)	افت فشار گاز (۰۳)	
	صنایع و معادن (۲)	صنعت (۱)	تعطیلی و نیمه‌تعطیلی واحدهای صنعتی	
		معادن و صنایع معدنی (۲)	مشکلات حقوقی و قانونی معادن (پروانه بهره‌برداری، مجوزها و ...)	
		ارتباطات (۳)	تلفن ثابت	
	کشاورزی، آب و منابع طبیعی (۳)	کشاورزی (۱)	ضایعات محصولات کشاورزی	
		دام و طیور (۲)	نگهداری غیرمجاز دام در منزل	
		عشایر (۳)	شناسنامه	
		شیلات (۴)	مشکلات صیادی (بیمه، سوخت، سنتی، عرضه محصول، امنیت، مجوز)	

۱. نکته قابل توجه در ارتباط با تقسیم‌بندی‌های ذکر شده این است که شاخه کلان مشکلات دستگاه‌های اداری و حکومتی (مربوط به کمیسیون شوراها و کمیسیون قضایی) عملاً از علل مشکلات است و نمی‌توان این دسته‌بندی را به عنوان یک دسته‌بندی کلان برای بیان نوع خاصی از مشکل در نظر گرفت. بر این اساس، مصادیق این شاخه کلان در دیگر موارد گنجانده شده و نوع مشکلاتی که ناشی از مشکلات دستگاه‌های اداری و حکومتی است، در شاخه کلان مربوط به خود دسته‌بندی می‌گردد. لذا با این اقدام کمیسیون‌های مربوط به این شاخه کلان نیز حذف شده است.

۲. از آنجا که عمده مسائل مربوط به خصوصی‌سازی در این کمیسیون انجام می‌گیرد، لذا این کمیسیون مربوط به بخش خصوصی‌سازی در نظر گرفته شده است.

۳. در جداول مربوطه در کنار هر مسئله کد تک رقمی آن مسئله آمده است و در نهایت از ترکیب این کدها کد نهایی تشکیل می‌شود. به این صورت که اولین رقم سمت راست، کد بخش کلان، دومین رقم کد زیربخش کلان، سومین رقم، کد بخش‌های متناظر با وظایف و کد نهایی که دارای دو رقم می‌باشد، کد متناظر با مشکل در سطح خرد است. برای مثال در جدول شماره (۲) کد مشکل «برق خانگی» برابر عد ۱۱۲۰۲ می‌باشد. همچنین در جدول (۱) کمیسیون‌های مربوط به تقسیم‌بندی‌های انجام شده، فهرست گردیده است.

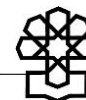
بخش کلان	زیربخش کلان (کمیسیون مربوطه)	بخش‌های متناظر با وظایف کمیسیون	مشکل در سطح خرد (به طور مثال)
		آب (۵)	مشکل آب شرب
		محیط‌زیست (۶)	آلودگی محیط‌زیست (آب، هوا، خاک، زباله،)
		منابع طبیعی و امور اراضی (۷)	نابودی مراتع و چراگاه‌ها
	عمران (۴)	عمران شهری (۱)	معابر (آسفالت، کانال، زباله و پسماند، سدمعبر، ایمنی، روشنایی، فاضلاب)
		عمران روستایی (۲)	مشکلات (طرح هادی، تغییر کاربری، مالکیت)
		مسکن (۳)	گرانی مسکن (خرید و اجاره)
		حمل و نقل (۴)	مشکلات جاده‌ای (نبود، ناتمام، غیراستاندارد، صعب‌العبور)

جدول شماره (۳): نحوه کدگذاری در بخش کلان امور مالی، بازرگانی و بودجه

بخش کلان	زیربخش کلان (کمیسیون مربوطه)	بخش‌های متناظر با وظایف کمیسیون	مشکل در سطح خرد (به طور مثال)
امور مالی، بازرگانی و بودجه (۲)	اقتصاد (۱)	معیشت (۱)	ناتوانی در تأمین هزینه‌های اولیه (خوراک، پوشاک و مسکن و سلامت)
		اشتغال (۲)	بیکاری (مشکل اشتغال در بخش صنعت)
		بازارهای مالی و مالیات (۳)	بورس
	خصوصی‌سازی (۲)	مناطق آزاد و گمرک (۴)	مشکلات گمرک‌ها
		خصوصی‌سازی (۲)	مشکل در واگذاری صنایع به بخش خصوصی
		برنامه و بودجه (۳)	عدم کفایت بودجه

جدول شماره (۴): نحوه کدگذاری در بخش کلان اجتماعی و فرهنگی

بخش کلان	زیربخش کلان (کمیسیون مربوطه)	بخش‌های متناظر با وظایف کمیسیون	مشکل در سطح خرد (به طور مثال)
اجتماعی و فرهنگی (۴)	اجتماعی (۱)	مسائل اجتماعی (۱)	موادمخدر (تولید، توزیع و مصرف)
		تشکل‌های مردم‌نهاد (خیریه‌ها و انجمن‌ها) (۲)	انجمن‌ها
		تأمین و رفاه رفاه اجتماعی (۳)	مشکلات معلولان و جانبازان
	فرهنگی (۲)	زنان و خانواده (۱)	زنان بدسرپرست و بی‌سرپرست
		تربیت بدنی (۲)	زیرساخت‌های ورزشی (کالبد و امکانات)
		میراث فرهنگی، صنایع دستی و گردشگری (۳)	مشکلات گردشگری (زیرساخت: هتل، اقامتگاه، بوم‌گردی)
		فرهنگ، هنر و رسانه و فضای مجازی (۴)	سینما و تئاتر
	آموزش و تحقیقات (۳)	آموزش و پرورش (۱)	ضعیف بودن محتوای آموزشی
		آموزش عالی و پزشکی (۲)	کسری بودجه و کمبود اعتبار
	بهداشت و درمان (۴)	فنی و حرفه‌ای و آموزشگاه‌ها (۳)	مشکلات فنی و حرفه‌ای‌ها (کالبد و امکانات)
		بهبیستی (۱)	مراکز نگهداری از معتادان و ترک اعتیاد
		پزشکی (۲)	مشکلات در حوزه: بیمارستان (نبود و کمبود امکانات، پزشک متخصص)، اورژانس



پیوست شماره (۲): احصای مشکلات حوزه انتخابیه در اسناد مختلف

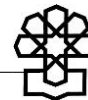
۱-۲- کرمان و راور^۱

جدول شماره (۵): مشکلات حوزه انتخابیه کرمان و راور بر اساس اسناد مختلف مورد بررسی

ردیف	مسئله	کد	شهرستان	سند آمایش	سند توسعه شهرستان	گزارش مرکز بررسی‌های استراتژیک ریاست جمهوری	وبگاه معاونت قوانین و نظارت مجلس شورای اسلامی	تحقیقات میدانی ویژه	تحقیقات میدانی	تکرار در اسناد مختلف
۱	تعطیلی و نیمه‌فعال شدن صنایع کوچک و متوسط به دلیل کمبود نقدینگی	۱۲۱۰۱	کرمان	۱	۱	۱				۳
۲	روند روبه رشد اعتیاد نسبت به میانگین کشوری به دلیل هم‌مرزی با کشورهای همسایه و قرار گرفتن در مسیر تردهای غیرقانونی	۴۱۱۰۱	کرمان	۱	۱	۱				۳
۳	تحت پوشش قرار گرفتن ۲۵ درصد جمعیت استان زیر نظر نهادهای حمایتی به دلیل رشد و توسعه نامتوازن	۲۱۱۰۱	کرمان	۱	۱	۱		۱		۴
۴	سنتی بودن شیوه‌های کشت محصولات کشاورزی (خرده‌مالک بودن)	۱۳۱۰۲	کرمان	۱	۱	۱		۱		۴
۵	شیوع انواع بیماری‌ها (مهاجران افغانی)	۴۱۱۰۶	کرمان	۱	۱	۱				۳
۶	کمبود مخازن ذخیره‌سازی آب	۱۳۵۰۲	کرمان	۱	۱	۱		۱		۴
۷	بیمه نبودن محصولات کشاورزی	۱۳۱۰۷	کرمان	۱	۱	۱	۱	۱		۵
۸	سرقت شبکه برق (سیم‌های مسی)	۴۱۱۰۷	کرمان		۱					۱
۹	روند رو به رشد حاشیه‌نشینی و کاهش امنیت اجتماعی	۴۱۱۰۳	کرمان	۱	۱	۱		۱		۴
۱۰	بیکاری به دلیل بهره‌وری پایین در بخش صنعت و معدن	۲۱۲۰۱	کرمان	۱	۱	۱				۳

۱. لازم به ذکر است طبق نظرسنجی انجام شده از نمایندگان محترم استان کرمان، نماینده محترم حوزه انتخابیه کرمان و راور مشکلات حوزه انتخابیه کرمان و راور را؛ ناتمام ماندن طرح‌های انتقال آب با اولویت آب شرب، ضعف زیرساخت ریلی، جاده‌های ارتباطی نامناسب و ناتمام ماندن طرح پتروشیمی کرمان عنوان نمودند.

ردیف	مسئله	کد	شهرستان	سند آمایش	سند توسعه شهرستان	گزارش مرکز بررسی‌های استراتژیک ریاست جمهوری	وبگاه معاونت قوانین و نظارت مجلس شورای اسلامی	تحقیقات میدانی ویژه	تحقیقات میدانی	تکرار در اسناد مختلف
۱۱	بسته‌بندی نامناسب محصولات جهت عرضه به بازارهای بین‌المللی از جمله خرما و پسته	۱۳۱۰۶	کرمان	۱	۱	۱				۳
۱۲	بافت فرسوده شهری با توجه به زلزله‌خیز بودن منطقه	۱۴۱۰۴	کرمان	۱	۱					۲
۱۳	فراگیر شدن شبکه‌های ماهواره‌ای و غالب شدن بر فرهنگ مکتوب	۴۲۴۰۴	کرمان		۱	۱				۲
۱۴	افزایش تعداد زنان سرپرست خانوار به دلیل طلاق ناشی از ازدواج با اتباع افغانی	۴۲۱۰۴	کرمان	۱	۱	۱				۳
۱۵	تخلفات پروژه هتل بام	۱۴۱۰۷	کرمان						۱	۱
۱۶	بی‌توجهی به لایروبی رودخانه‌ها و جاری شدن سیل	۱۳۵۰۲	کرمان	۱	۱			۱		۳
۱۷	فقر پوشش گیاهی و کویری شدن حاشیه‌ای از شهر	۱۳۷۰۱	کرمان	۱	۱	۱				۳
۲۲	کاهش تولید فرش دستباف به دلیل عدم جذب نیرو در کارگاه تولید فرش آستان قدس	۴۲۳۰۳	راور	۱	۱	۱				۳
۲۳	کم‌آبی (آب شرب)	۱۳۵۰۱	راور	۱	۱	۱		۱		۴
۲۴	سرمازدگی محصولات کشاورزی و بیمه نبودن محصولات	۱۳۱۰۷	راور		۱					۱
۲۶	عدم توسعه یافتگی فضای شهری (نبود میلمان شهری و فضای سبز)	۱۴۱۰۱	راور		۱					۱
۲۷	ضعف در شبکه اینترنت و تلفن همراه	۱۲۳۰۳	راور	۱	۱	۱				۳
۲۹	روند روبه رشد خودکشی و طلاق به دلیل بیکاری و ناامیدی نسبت به آینده	۴۲۱۰۴	راور	۱	۱	۱			۱	۳
۳۰	روند رو به گسترش اعتیاد به دلیل قرار گرفتن در معرض تردهای غیرقانونی	۴۱۱۰۱	راور	۱	۱	۱			۱	۴

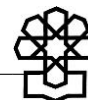


ردیف	مسئله	کد	شهرستان	سند آمایش	سند توسعه شهرستان	گزارش مرکز بررسی های استراتژیک ریاست جمهوری	وبگاه معاونت قوانین و نظارت مجلس شورای اسلامی	تحقیقات میدانی ویژه	تحقیقات میدانی	تکرار در اسناد مختلف
۳۱	ضعف مدیریتی و عدم استفاده از ظرفیت صنایع و خام فروشی معادن	۱۲۱۰۳	راور	۱	۱	۱			۱	۴
۳۲	ناتمام ماندن پروژه کارخانه فولاد	۱۲۱۰۲	راور		۱				۱	۲
۳۳	سنتی بودن شیوه های آبیاری محصولات کشاورزی	۱۳۱۰۱	راور	۱	۱	۱				۳
۳۴	افزایش بی رویه قیمت مسکن و کاهش ساخت و ساز	۱۴۳۰۱	راور	۱	۱					۲
۳۵	ناتمام ماندن پروژه های عمرانی (سد قدرونی)	۱۳۵۰۲	راور	۱	۱	۱				۳

۲-۲- ارزشیابی، بافت، رابر


جدول شماره (۶): مشکلات حوزه انتخابیه ارزوئیه، بافت، رابر بر اساس اسناد مختلف مورد بررسی

ردیف	مسئله	کد	شهرستان	سند آمایش	سند توسعه شهرستان	گزارش مرکز بررسی‌های استراتژیک ریاست جمهوری	وبگاه معاونت قوانین و نظارت مجلس شورای اسلامی	تحقیقات میدانی ویژه	تحقیقات میدانی	تکرار در اسناد مختلف
۱	کم‌آبی (افت سطح آبهای زیرزمینی)	۱۳۵۰۳	ارزوئیه	۱	۱	۱		۱		۴
۲	یکپارچه نبودن زمین‌های کشاورزی	۱۳۱۰۲	ارزوئیه	۱	۱	۱		۱		۴
۳	بی‌توجهی به احیاء، مرمت و بازسازی بناهای تاریخی	۴۲۳۰۲	ارزوئیه	۱	۱					۲
۴	کمبود صنایع تبدیلی و تکمیلی- نبود سیلو و سردخانه (محصولات کشاورزی)	۱۳۱۰۶	ارزوئیه	۱	۱	۱		۱	۱	۵
۵	نبود ساختار اداری و تشکیلاتی مناسب شهری (کمبود مراکز انتظامی)	۲۳۱۰۱	ارزوئیه		۱					۱
۶	مواصلاتی و جاده‌ای (خاکی بودن اکثر جاده‌های حوزه انتخابیه)	۱۴۴۰۱	ارزوئیه	۱	۱	۱			۱	۴
۷	افزایش شوری خاک (کشت مداوم و متراکم)	۱۳۶۰۱	ارزوئیه	۱	۱	۱				۳
۸	کمبود امکانات تفریحی، فرهنگی و ورزشی	۴۲۲۰۱	ارزوئیه						۱	۱
۱۰	تاخیر در پروژه‌های گازرسانی	۱۱۳۰۲	ارزوئیه		۱					۱
۱۱	کم‌آبی (حوزه کشاورزی و صنعتی)	۱۳۵۰۱	بافت	۱	۱	۱		۱		۴
۱۳	فرسودگی ماشین‌آلات کشاورزی و افت محصول	۱۳۱۰۱	بافت	۱	۱	۱		۱		۴
۱۴	کمبود صنایع تبدیلی و تکمیلی (محصولات کشاورزی)	۱۳۱۰۶	بافت	۱	۱	۱		۱		۴
۱۵	فرسودگی خط انتقال آب شهری	۱۳۵۰۱	بافت		۱			۱		۲
۱۶	ضعف در سیستم حمل و نقل ریلی	۱۴۴۰۲	بافت	۱	۱	۱				۳
۱۷	مواصلاتی و جاده‌ای- نبود پایگاه امداد جاده‌ای (محور ارزوئیه-بافت-سیرجان)	۱۴۴۰۱	بافت		۱					۱



ردیف	مسئله	کد	شهرستان	سند آمایش	سند توسعه شهرستان	گزارش مرکز بررسی‌های استراتژیک ریاست جمهوری	وبگاه معاونت قوانین و نظارت مجلس شورای اسلامی	تحقیقات میدانی ویژه	تحقیقات میدانی	تکرار در اسناد مختلف
۱۸	نبود زیر ساخت مناسب از جمله برق	۱۱۲۰۱	بافت		۱					۱
۱۹	عدم پرداخت حقوق کارگران معدن	۱۲۱۰۵	بافت-ارزوئیه- رابر				۱			۱
۲۰	نبود بازار مناسب در فصل برداشت جهت فروش محصولات کشاورزی	۱۳۱۰۶	بافت	۱	۱					۲
۲۱	مواصلاتی و جاده‌ای (کمبود اعتبارات به دلیل کوهستانی بودن)	۱۴۴۰۱	بافت	۱	۱	۱		۱		۴
۲۲	ضعف در استفاده از ظرفیت صنعت منطقه	۱۲۱۰۳	بافت	۱	۱			۱	۱	۴
۲۳	کمبود امکانات فرهنگی و تفریحی و ورزشی (سینما)	۴۲۴۰۱	بافت						۱	۱
۲۴	تعطیلی پروژه‌های سد سازی و عمرانی من جمله سد زردشت	۱۳۵۰۲	بافت						۱	۱
۲۵	کمبود امکانات بهداشتی و درمانی (نبود پزشک متخصص)	۴۴۲۰۱	بافت		۱					۱
۲۶	مواصلاتی و جاده‌ای (خاکی بودن اکثر جاده‌های حوزه انتخابیه)	۱۴۴۰۱	رابر	۱	۱	۱				۳
۲۷	بیکاری به دلیل عدم استقرار ناحیه صنعتی	۲۱۲۰۱	رابر	۱	۱	۱				۳
۲۸	معیوب بودن شبکه انتقال آب شرب (فرسودگی ۵۰ درصدی)	۱۳۵۰۱	رابر		۱					۱
۲۹	نبود مراکز آموزش عالی	۴۳۲۰۵	رابر	۱	۱					۲
۳۰	ضعف در سیستم دفع فاضلاب شهری	۱۳۶۰۱	رابر	۱	۱					۲
۳۱	کمبود امکانات بهداشتی و درمانی (اجتماعی- توانبخشی-درمانی)	۴۴۲۰۱	رابر	۱	۱					۲
۳۲	کمبود امکانات تفریحی، فرهنگی و ورزشی	۴۲۲۰۱	رابر	۱	۱					۲

ردیف	مسئله	کد	شهرستان	سند آمایش	سند توسعه شهرستان	گزارش مرکز بررسی‌های استراتژیک ریاست جمهوری	وبگاه معاونت قوانین و نظارت مجلس شورای اسلامی	تحقیقات میدانی ویژه	تحقیقات میدانی	تکرار در اسناد مختلف
۳۳	قرار گرفتن در مسیر تردهای غیرقانونی (افزایش اعتیاد، قاچاق و اتباع بیگانه)	۴۱۱۰۱	رابر	۱	۱	۱				۳
۳۴	ضعف زیرساخت گردشگری	۴۲۳۰۱	رابر	۱	۱	۱				۳
۳۵	عدم تامین به موقع نهاده‌های دامی و کشاورزی	۱۳۲۰۴	رابر		۱		۱			۲
۳۶	گرانی و تورم زمین و مسکن	۱۴۳۰۱	رابر		۱				۱	۲

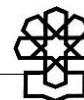


۲-۲-۲- بم، ریگان، فهرج، نرماشیر

جدول شماره (۷): مشکلات حوزه انتخابیه بم، ریگان، فهرج، نرماشیر بر اساس اسناد مختلف مورد بررسی

ردیف	مسئله	کد	شهرستان	سند آمایش	سند توسعه شهرستان	گزارش مرکز بررسی‌های استراتژیک ریاست جمهوری	وبگاه معاونت قوانین و نظارت مجلس شورای اسلامی	تحقیقات میدانی ویژه	تحقیقات میدانی	تکرار در اسناد مختلف
۱	کمبود مراکز آموزشی	۴۳۲۰۵	بم	۱	۱		۱		۱	۴
۳	کم‌آبی (آب شرب)	۱۳۵۰۱	بم	۱	۱	۱		۱		۴
۴	فرسایش خاک و فقر پوشش گیاهی	۱۳۷۰۱	بم	۱	۱	۱				۳
۵	عدم نظارت بر قیمت آفت‌کش‌ها- آفت‌خوردگی محصول خرما (آفت درختان)	۱۳۱۰۵	بم	۱	۱				۱	۳
۶	حاشیه‌نشینی و رواج کانکس‌نشینی ناشی از زلزله (اسکان عشایر در حاشیه بلادها و روستاها)	۴۱۱۰۳	بم	۱	۱	۱		۱		۴
۷	عدم وجود بازار مناسب جهت فروش محصول خرما	۱۳۱۰۶	بم		۱	۱		۱		۳
۸	پایین بودن نرخ سواد در بین زنان عشایر	۴۳۱۰۶	بم		۱			۱		۲
۹	خاکی بودن کوچه‌های شهر و افزایش بیماری‌های تنفسی	۴۱۱۰۱	بم					۱		۱
۱۱	شیوع بیماری‌های واگیردار به دلیل همجواری با مرزها	۴۱۱۰۶	بم	۱	۱	۱				۳
۱۲	کمبود امکانات بهداشتی و درمانی (کمبود دستگاه سی‌تی اسکن)	۴۴۲۰۱	بم	۱	۱				۱	۳
۱۳	نیمه‌تمام ماندن سه‌راه مرغک	۱۴۴۰۱	بم		۱					۱
۱۴	تاخیر در دوبانده شدن جاده بم-کرمان	۱۴۴۰۱	بم				۱			۱

ردیف	مسئله	کد	شهرستان	سند آمایش	سند توسعه شهرستان	گزارش مرکز بررسی‌های استراتژیک ریاست جمهوری	وبگاه معاونت قوانین و نظارت مجلس شورای اسلامی	تحقیقات میدانی ویژه	تحقیقات میدانی	تکرار در اسناد مختلف
۱۵	مواصلاتی و جاده‌ای (محور ریگان-چاسک)	۱۴۴۰۱	بم				۱		۱	۲
۱۶	ضعف در سیستم دفع فاضلاب شهری	۱۳۶۰۱	بم		۱				۱	۲
۱۷	بیکاری (تعدیل نیرو در کارخانجات ارگ جدید)	۲۱۲۰۱	بم	۱	۱				۱	۳
۱۸	ناتمام ماندن لوله‌کشی سد نساء	۱۳۵۰۲	بم						۱	۱
۱۹	ناتمام ماندن پروژه بیمارستان ۲۰۰ تختخوابی	۴۴۲۰۲	بم						۱	۱
۲۰	فرسایش شدید خاک (سیلاب‌های فصلی و توفان‌های مکرر)	۱۳۷۰۱	ریگان	۱	۱	۱				۳
۲۱	کم‌آبی (آب شرب و کشاورزی)	۱۳۵۰۱	ریگان	۱	۱	۱		۱		۴
۲۳	ضعف در شبکه اینترنت و تلفن همراه	۱۲۳۰۳	ریگان	۱	۱					۲
۲۴	نبود زیرساخت مناسب جهت بهره‌برداری از آب‌های سطحی	۱۳۵۰۲	ریگان	۱	۱			۱		۳
۲۵	فقدان موسسات و مراکز آموزش عالی	۴۳۲۰۵	ریگان	۱	۱			۱		۳
۲۶	کمبود امکانات بهداشتی و درمانی و نبود نیروی متخصص	۴۴۲۰۱	ریگان	۱	۱					۲
۲۷	ضعف زیرساخت گردشگری	۴۲۳۰۱	ریگان	۱	۱	۱				۳
۲۸	کمبود امکانات فرهنگی، ورزشی و تفریحی	۴۲۲۰۱	ریگان	۱	۱					۲
۲۹	ضعف در سیستم دفع فاضلاب شهری در مرکز شهرستان	۱۳۶۰۱	ریگان	۱	۱					۲

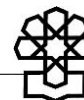


ردیف	مسئله	کد	شهرستان	سند آمایش	سند توسعه شهرستان	گزارش مرکز بررسی‌های استراتژیک ریاست جمهوری	وبگاه معاونت قوانین و نظارت مجلس شورای اسلامی	تحقیقات میدانی ویژه	تحقیقات میدانی	تکرار در اسناد مختلف
۳۰	رواج حاشیه‌نشینی و کاهش امنیت اجتماعی	۴۱۱۰۳	ریگان	۱	۱	۱		۱		۴
۳۱	مواصلاتی و جاده‌ای (راه‌های منتهی به معادن)	۱۴۴۰۱	ریگان	۱	۱					۲
۳۲	قاچاق انسان، کالا و سوخت	۳۲۴۰۵	ریگان	۱	۱					۲
۳۳	کم‌آبی (حفر چاه‌های غیرمجاز)	۱۳۵۰۱	فهرج	۱	۱	۱		۱		۴
۳۴	آلودگی هوا ناشی از وجود ریزگردها	۱۳۶۰۱	فهرج	۱	۱	۱				۳
۳۵	حاشیه‌نشینی و رواج معضلات اجتماعی	۴۱۱۰۳	فهرج	۱	۱	۱		۱		۴
۳۷	کمبود امکانات آموزشی (ناتمام ماندن مجتمع فرهنگی)	۴۳۲۰۵	فهرج		۱					۱
۳۹	کم‌آبی (آب شرب)	۱۳۵۰۱	نرماشیر	۱	۱	۱		۱		۴
۴۰	فرسایش شدید خاک و افزایش آلودگی هوا	۱۳۷۰۱	نرماشیر	۱	۱	۱				۳
۴۱	مهاجرت بی‌رویه از سال ۸۲	۴۱۱۰۶	نرماشیر	۱	۱	۱		۱		۴
۴۲	ناامنی (تردد کاروان‌های قاچاق کالا و مواد مخدر)	۳۲۴۰۵	نرماشیر	۱	۱					۲
۴۳	مواصلاتی و جاده‌ای (اجرای طرح دوبانده شدن نرماشیر-فهرج)	۱۴۴۰۱	نرماشیر	۱	۱	۱				۳

۲-۴- جیرفت و عنبرآباد

جدول شماره (۸): مشکلات حوزه انتخابیه جیرفت و عنبرآباد بر اساس اسناد مختلف مورد بررسی

ردیف	مسئله	کد	شهرستان	سند آمایش	سند توسعه شهرستان	گزارش مرکز بررسی‌های استراتژیک ریاست جمهوری	وبگاه معاونت قوانین و نظارت مجلس شورای اسلامی	تحقیقات میدانی ویژه	تحقیقات میدانی	تکرار در اسناد مختلف
۱	کم‌آبی (شهرک‌های عدالت و طبیعت)	۱۳۵۰۱	جیرفت	۱	۱	۱	۱	۱		۵
۲	عدم پوشش بیمه‌ای محصولات کشاورزی و گرانی کود شیمیایی	۱۳۱۰۵	جیرفت	۱	۱	۱	۱	۱		۵
۳	کمبود صنایع تبدیلی و تکمیلی (محصولات کشاورزی)	۱۳۱۰۶	جیرفت	۱	۱	۱		۱		۴
۴	کیفیت نامناسب جاده‌ای (دلفارد-جیرفت)	۱۴۴۰۱	جیرفت	۱	۱		۱			۴
۵	بیکاری به دلیل ضعف زیرساخت استفاده از صنایع و معادن (دو معدن مس در جبالبارز)	۲۱۲۰۱	جیرفت	۱	۱	۱		۱		۴
۶	سکونت غیرمجاز اتباع بیگانه	۴۱۱۰۶	جیرفت	۱	۱	۱				۳
۷	بی‌توجهی به آثار تاریخی (ناتمام ماندن ساخت موزه شهرستان جیرفت)	۴۲۳۰۲	جیرفت		۱		۱			۲
۸	کمبود امکانات تفریحی و گردشگری	۴۲۳۰۱	جیرفت	۱	۱	۱				۳
۹	ناتمام ماندن طرح‌های سدسازی با گذشت ۳۰ سال	۱۳۵۰۲	جیرفت				۱			۱
۱۰	ضعف در شبکه اینترنت و تلفن همراه (عدم آنتن‌دهی شبکه‌های تلویزیونی)	۱۲۳۰۳	جیرفت	۱	۱		۱		۱	۴
۱۱	نیمه تمام ماندن راه‌آهن	۱۴۴۰۲	جیرفت	۱	۱				۱	۳
۱۲	عدم تعریض بزرگراه خلیج فارس	۱۴۴۰۱	جیرفت		۱				۱	۲
۱۳	کم‌آبی (آب شرب)	۱۳۵۰۱	عنبرآباد	۱	۱	۱	۱		۱	۵
۱۴	کمبود امکانات مناسب جهت بهره‌برداری از معادن	۱۲۱۰۲	عنبرآباد	۱	۱	۱				۳

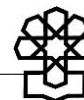


ردیف	مسئله	کد	شهرستان	سند آمایش	سند توسعه شهرستان	گزارش مرکز بررسی‌های استراتژیک ریاست جمهوری	وبگاه معاونت قوانین و نظارت مجلس شورای اسلامی	تحقیقات میدانی ویژه	تحقیقات میدانی	تکرار در اسناد مختلف
۱۵	عدم اجرای گازرسانی به واحدهای صنعتی جنوب	۱۱۳۰۲	عنبرآباد		۱					۱
۱۶	عدم اجرای شبکه فاضلاب شهری در مرکز شهرستان	۱۳۶۰۱	عنبرآباد	۱	۱					۲
۱۷	عدم وجود بیمه محصولات کشاورزی و متضرر شدن کشاورزان	۱۳۱۰۷	عنبرآباد	۱	۱	۱		۱		۴
۱۸	فقر فرهنگی، فرسودگی و کمبود مراکز آموزشی (ترک تحصیل در مقطع راهنمایی)	۱۳۱۰۵	عنبرآباد	۱	۱		۱			۳
۱۹	کمبود امکانات بهداشتی و درمانی (پزشک متخصص)	۴۴۲۰۱	عنبرآباد	۱	۱		۱			۳
۲۰	کمبود امکانات تفریحی، ورزشی و فرهنگی (جهت گذران اوقات فراغت)	۴۲۲۰۱	عنبرآباد	۱	۱					۲
۲۱	کشت سنتی محصولات کشاورزی و هدر رفت آب	۱۳۱۰۱	عنبرآباد	۱	۱	۱		۱		۴
۲۲	عدم تکمیل استخر آموزش و پرورش	۴۲۲۰۱	عنبرآباد				۱			۱

۵-۲- رفسنجان و انار

جدول شماره (۹): مشکلات حوزه انتخابیه رفسنجان و انار بر اساس اسناد مختلف مورد بررسی

ردیف	مسئله	کد	شهرستان	سند آمایش	سند توسعه شهرستان	گزارش مرکز بررسی‌های استراتژیک ریاست جمهوری	وبگاه معاونت قوانین و نظارت مجلس شورای اسلامی	تحقیقات میدانی ویژه	تحقیقات میدانی	تکرار در اسناد مختلف
۱	فرسایش شدید خاک (افت پوشش گیاهی)	۱۳۷۰۱	رفسنجان	۱	۱	۱				۳
۲	اقتصاد تک‌محصولی بخش کشاورزی (وابستگی به محصول پسته)	۱۳۱۰۶	رفسنجان	۱	۱		۱			۳
۳	کم‌آبی (آب شرب و صنعتی)	۱۳۵۰۱	رفسنجان	۱	۱	۱				۳
۴	از بین رفتن باغات پسته (عدم نظارت بر سموم مورد استفاده جهت باغات پسته)	۱۳۱۰۵	رفسنجان		۱					۱
۵	بی‌توجهی به ظرفیت‌های گردشگری	۴۲۳۰۱	رفسنجان	۱	۱	۱				۳
۶	روند روبه رشد ابتلا به سرطان (کیفیت نامطلوب آب آرسنیک بالا)	۱۳۶۰۱	رفسنجان			۱				۱
۷	کم‌آبی (آب شرب)	۱۳۵۰۱	انار	۱	۱	۱				۳
۸	آلودگی‌های ناشی از کارخانه مس میدوک و سد رسوب‌گیر و تاثیر بر روی آبهای زیرزمینی	۱۳۶۰۱	انار		۱					۱
۹	فرونشست زمین	۱۳۷۰۱	انار	۱	۱	۱				۳
۱۰	قدیمی بودن بافت شهری و معابر	۱۴۱۰۴	انار	۱	۱					۲
۱۱	کمبود صنایع تبدیلی و تکمیلی (بخش کشاورزی)	۱۳۱۰۶	انار	۱	۱	۱				۳
۱۲	کمبود امکانات فرهنگی، ورزشی و تفریحی	۴۲۲۰۱	انار	۱	۱					۲

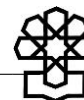
۶-۲- زرنند و کوهبنان^۱

جدول شماره (۱۰): مشکلات حوزه انتخابیه زرنند و کوهبنان بر اساس اسناد مختلف مورد بررسی

ردیف	مسئله	کد	شهرستان	سند آمایش	سند توسعه شهرستان	گزارش مرکز بررسی‌های استراتژیک ریاست جمهوری	وبگاه معاونت قوانین و نظارت مجلس شورای اسلامی	تحقیقات میدانی ویژه	تحقیقات میدانی	تکرار در اسناد مختلف
۱	آلودگی هوا ناشی از وجود ریزگردها	۱۳۶۰۱	زرنند	۱	۱	۱				۳
۲	کم‌آبی (حفر چاه‌های غیرمجاز)	۱۳۵۰۳	زرنند	۱	۱	۱				۳
۳	ضعف در سیستم دفع فاضلاب شهری و صنعتی	۱۳۶۰۱	زرنند	۱	۱					۲
۴	استقرار صنایع و واحدهای آلاینده غیرمجاز در حاشیه و داخل شهر	۱۳۶۰۱	زرنند		۱					۱
۵	آلودگی زیست محیطی ناشی از مصرف کودهای کشاورزی و شیمیایی	۱۳۶۰۱	زرنند	۱	۱	۱				۳
۶	توسعه بی‌رویه شهر به سمت حاشیه (مسکن مهر)	۱۴۱۰۱	زرنند		۱					۱
۷	عدم بهره‌برداری و سرمایه‌گذاری در استفاده از پتانسیل معادن	۱۲۱۰۲	زرنند	۱	۱	۱				۳
۹	مواصلاتی و جاده‌ای (کوهبنان- زرنند)	۱۴۴۰۱	کوهبنان	۱	۱					۲
۱۰	کم‌آبی (بهره‌برداری غیراصولی)	۱۳۵۰۱	کوهبنان	۱	۱	۱		۱		۴

۱. لازم به ذکر است طبق نظرسنجی انجام شده از نمایندگان محترم استان کرمان، نماینده محترم حوزه انتخابیه زرنند و کوهبنان یکی از مشکلات حوزه انتخابیه زرنند و کوهبنان را؛ نداشتن دفتر کار جهت ملاقات‌های مردمی عنوان نمودند.

ردیف	مسئله	کد	شهرستان	سند آمایش	سند توسعه شهرستان	گزارش مرکز بررسی‌های استراتژیک ریاست جمهوری	وبگاه معاونت قوانین و نظارت مجلس شورای اسلامی	تحقیقات میدانی ویژه	تحقیقات میدانی	تکرار در اسناد مختلف
۱۱	ضعف در شبکه اینترنت و تلفن همراه (ضعف در زیرساخت فناوری اطلاعات)	۱۲۳۰۳	کوهبنان	۱	۱					۲
۱۲	ضعف در سیستم دفع فاضلاب شهری و نبود تصفیه‌خانه	۱۳۶۰۱	کوهبنان	۱	۱					۲
۱۳	عدم وجود صنایع تبدیلی و کارخانه‌های فرآوری ذغال سنگ	۱۲۱۰۲	کوهبنان	۱	۱			۱		۳
۱۴	عدم وجود ناوگان حمل‌ونقل شهری	۱۴۴۰۲	کوهبنان		۱					۱
۱۵	افت ولتاژ برق (تعطیلی نیروگاه برق)	۱۱۲۰۱	کوهبنان		۱					۱
۱۶	قدیمی بودن بافت مدارس و تخریب در اثر زلزله	۴۳۱۰۵	کوهبنان	۱	۱					۲
۱۷	کمبود امکانات بهداشتی و درمانی (کمبود پزشک)	۴۴۲۰۱	کوهبنان	۱	۱					۲

۷-۲- سیرجان و بردسیر^۱

جدول شماره (۱۱): مشکلات حوزه انتخابیه سیرجان و بردسیر بر اساس اسناد مختلف مورد بررسی

ردیف	مسئله	کد	شهرستان	سند آمایش	سند توسعه شهرستان	گزارش مرکز بررسی‌های استراتژیک ریاست جمهوری	وبگاه معاونت قوانین و نظارت مجلس شورای اسلامی	تحقیقات میدانی ویژه	تحقیقات میدانی	تکرار در اسناد مختلف
۱	کمبود امکانات رفاهی، ورزشی و تفریحی جهت گذران اوقات فراغت	۴۲۲۰۱	سیرجان	۱	۱					۲
۲	کمبود امکانات تفریحی و گردشگری	۴۲۳۰۱	سیرجان	۱	۱	۱				۳
۳	فرسودگی بافت شهری از جمله مراکز درمانی و بهداشتی	۱۴۱۰۴	سیرجان	۱	۱					۲
۴	افت ولتاژ برق	۱۱۲۰۱	سیرجان	۱	۱		۱			۳
۵	مواصلاتی و جاده‌ای (لزوم تکمیل آزادراه تهران-بندرعباس)	۱۴۴۰۱	سیرجان		۱		۱			۲
۶	کم‌آبی (آب شرب و صنعتی)	۱۳۵۰۱	سیرجان	۱	۱	۱		۱		۴
۷	کمبود صنایع تبدیلی و تکمیلی (محصولات کشاورزی)	۱۳۱۰۶	سیرجان	۱	۱	۱		۱		۴
۸	روند روبه رشد بیابانی شدن (دشت نگار)	۱۳۷۰۲	بردسیر	۱	۱	۱				۳
۱۰	عدم راه‌اندازی کارخانه ماشین‌سازی	۱۲۱۰۲	بردسیر		۱					۱
۱۱	ضعف در سیستم دفع فاضلاب شهری	۱۳۶۰۱	بردسیر	۱	۱					۲
۱۲	کمبود صنایع تبدیلی و تکمیلی در بخش کشاورزی و صنعت	۱۳۱۰۶	بردسیر	۱	۱	۱		۱		۴
۱۳	کمبود و عدم استحکام فضاهای آموزشی	۴۳۱۰۵	بردسیر	۱	۱			۱		۳

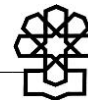
۱. لازم به ذکر است طبق نظرسنجی انجام شده از نمایندگان محترم استان کرمان، نماینده محترم حوزه انتخابیه سیرجان و بردسیر، مشکلات حوزه انتخابیه سیرجان و بردسیر را؛ افت ولتاژ برق و کم آبی در زمینه شرب و صنعت عنوان نمودند.

ردیف	مسئله	کد	شهرستان	سند آمایش	سند توسعه شهرستان	گزارش مرکز بررسی‌های استراتژیک ریاست جمهوری	وبگاه معاونت قوانین و نظارت مجلس شورای اسلامی	تحقیقات میدانی ویژه	تحقیقات میدانی	تکرار در اسناد مختلف
۱۴	کمبود امکانات فرهنگی و تفریحی (سینما)	۴۲۴۰۱	بردسیر	۱	۱					۲
۱۵	ضعف در شبکه اینترنت و تلفن همراه	۱۲۳۰۳	بردسیر	۱	۱		۱			۳
۱۷	لزوم تعیین خط مرزی استان فارس، استان کرمان و سیرجان	۳۲۱۰۱	بردسیر				۱			۱

۸-۲- شهر بابک

جدول شماره (۱۲): مشکلات حوزه انتخابیه شهر بابک بر اساس اسناد مختلف مورد بررسی

ردیف	مسئله	کد	شهرستان	سند آمایش	سند توسعه شهرستان	گزارش مرکز بررسی‌های استراتژیک ریاست جمهوری	وبگاه معاونت قوانین و نظارت مجلس شورای اسلامی	تحقیقات میدانی ویژه	تحقیقات میدانی	تکرار در اسناد مختلف
۱	گرانی مسکن	۱۴۳۰۱	شهر بابک		۱			۱		۲
۲	کم‌آبی (آب شرب)	۱۳۵۰۱	شهر بابک	۱	۱	۱	۱	۱		۵
۳	ضعف زیرساخت‌ها و خدمات شهری از جمله فضای سبز و مبلمان شهری	۱۴۱۰۱	شهر بابک	۱	۱					۲
۴	نبود بیمه محصولات کشاورزی	۱۳۱۰۶	شهر بابک		۱			۱		۲
۵	عدم وجود کشتارگاه صنعتی دام و طیور	۱۳۲۰۳	شهر بابک		۱					۱
۶	عدم وجود کارخانه لبنیات و مراکز بسته‌بندی فرآورده‌های دامی	۱۳۲۰۳	شهر بابک	۱	۱					۲
۷	کمبود فضاهای فرهنگی، تفریحی و ورزشی جهت گذران اوقات فراغت	۴۲۲۰۱	شهر بابک		۱					۱



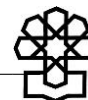
ردیف	مسئله	کد	شهرستان	سند آمایش	سند توسعه شهرستان	گزارش مرکز بررسی‌های استراتژیک ریاست جمهوری	وبگاه معاونت قوانین و نظارت مجلس شورای اسلامی	تحقیقات میدانی ویژه	تحقیقات میدانی	تکرار در اسناد مختلف
۸	از بین رفتن دامپروری منطقه به دلیل وجود کارخانه مس	۱۳۲۰۴	شهربابک	۱	۱					۲
۹	ضعف فرکانس‌های فرستنده‌های رادیویی و تلویزیونی	۱۲۳۰۳	شهربابک		۱				۱	۲
۱۰	حاشیه‌نشینی	۴۱۱۰۳	شهربابک	۱	۱	۱		۱		۴

۹-۲- کهنوج، رودبار جنوب، فاریاب، قلعه‌گنج و منوجان^۱

جدول شماره (۱۳): مشکلات حوزه انتخابیه کهنوج، رودبار جنوب، فاریاب، قلعه‌گنج و منوجان بر اساس اسناد مختلف مورد بررسی

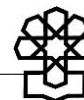
ردیف	مسئله	کد	شهرستان	سند آمایش	سند توسعه شهرستان	گزارش مرکز بررسی‌های استراتژیک ریاست جمهوری	وبگاه معاونت قوانین و نظارت مجلس شورای اسلامی	تحقیقات میدانی ویژه	تحقیقات میدانی	تکرار در اسناد مختلف
۱	کم‌آبی (آب شرب)	۱۳۵۰۱	کهنوج	۱	۱	۱		۱		۴
۲	کمبود صنایع تبدیلی و تکمیلی (محصولات کشاورزی)	۱۳۱۰۶	کهنوج	۱	۱	۱		۱		۴
۳	حاشیه‌نشینی	۴۱۱۰۳	کهنوج	۱	۱	۱		۱		۴
۴	کمبود فضاهای آموزشی (نبود دانشگاه کشاورزی)	۴۳۲۰۵	کهنوج	۱	۱					۲
۵	کاهش امنیت اجتماعی (قرار گرفتن در مسیر تردهای غیرمجاز)	۳۲۴۰۵	کهنوج	۱	۱					۲
۶	کمبود فضاهای فرهنگی، تفریحی و ورزشی جهت گذران اوقات فراغت	۴۲۴۰۱	کهنوج	۱	۱					۲
۷	کمبود امکانات بهداشتی و درمانی (پزشک متخصص)	۴۴۲۰۱	کهنوج	۱	۱					۲
۸	قاجاق سوخت	۳۲۴۰۵	کهنوج	۱	۱					۲
۹	کم‌آبی (آب شرب و کشاورزی)	۱۳۵۰۱	رودبار جنوب	۱	۱	۱		۱		۴
۱۰	کمبود صنایع تبدیلی و تکمیلی (نبود سیلو و سردخانه جهت محصولات کشاورزی)	۱۳۱۰۶	رودبار جنوب	۱	۱	۱		۱		۴
۱۱	عدم وجود حمل و نقل ریلی و هوایی	۱۴۴۰۲	رودبار جنوب	۱	۱	۱		۱		۳

۱. لازم به ذکر است طبق نظرسنجی انجام شده از نمایندگان محترم استان کرمان، نماینده محترم حوزه انتخابیه کهنوج، رودبار جنوب، فاریاب، قلعه‌گنج و منوجان، مشکلات حوزه انتخابیه کهنوج، رودبار جنوب، فاریاب، قلعه‌گنج و منوجان در بخش کشاورزی (اسناد کشاورزی، پروانه چاه‌ها، سوخت و کود شیمیایی)، توجه به منطقه ویژه اقتصادی جازموریان و تالاب جازموریان که ۳۰ درصد از ریزگردهای کشور از آنجا نشأت می‌گیرد عنوان نمودند.



ردیف	مسئله	کد	شهرستان	سند آمایش	سند توسعه شهرستان	گزارش مرکز بررسی های استراتژیک ریاست جمهوری	وبگاه معاونت قوانین و نظارت مجلس شورای اسلامی	تحقیقات میدانی ویژه	تحقیقات میدانی	تکرار در اسناد مختلف
۱۲	ضعف در ارائه خدمات عمومی (اکثر روستاهای حوزه انتخابیه با کمبود گاز شهری مواجه هستند)	۱۱۳۰۲	رودبار جنوب	۱	۱	۱		۱		۳
۱۴	ضعف در بهره‌برداری از معادن	۱۲۱۰۲	رودبار جنوب	۱	۱	۱				۳
۱۵	فرسایش شدید خاک به دلیل طوفان و نبود پوشش گیاهی مناسب	۱۳۷۰۲	رودبار جنوب	۱	۱	۱				۳
۱۶	کمبود شدید فضاهای فرهنگی، تفریحی و ورزشی (زهکولت)	۴۲۲۰۱	رودبار جنوب		۱					۱
۱۷	بی‌توجهی به بازسازی آثار تاریخی و باستانی	۴۲۳۰۲	رودبار جنوب	۱	۱					۲
۱۹	کمبود صنایع تبدیلی و تکمیلی (محصولات کشاورزی)	۱۳۱۰۶	رودبار جنوب	۱	۱	۱		۱		۴
۲۰	کم‌آبی (آب شرب)	۱۳۵۰۱	فاریاب	۱	۱	۱		۱		۴
۲۱	کمبود امکانات آموزشی (ابتدایی و متوسطه)	۴۳۱۰۵	فاریاب	۱	۱	۱		۱		۴
۲۲	نبود مراکز تحقیقاتی و دانشگاهی به ویژه در بخش کشاورزی	۴۳۲۰۵	فاریاب	۱	۱			۱		۳
۲۳	کمبود خدمات عمومی (برق، گاز، تلفن و اینترنت)	۱۱۲۰۱	فاریاب	۱	۱			۱		۳
۲۴	نبود کارخانجات بسته‌بندی متناسب با کشت محصولات	۱۳۱۰۶	فاریاب	۱	۱	۱		۱		۳
۲۵	کمبود امکانات بهداشتی و درمانی	۴۴۲۰۱	فاریاب	۱	۱					۲
۲۶	ناامنی (قرار گرفتن در مسیر تردهای غیرقانونی)	۳۲۴۰۵	قلعه‌گنج و منوجان	۱	۱					۲

ردیف	مسئله	کد	شهرستان	سند آمایش	سند توسعه شهرستان	گزارش مرکز بررسی‌های استراتژیک ریاست جمهوری	وبگاه معاونت قوانین و نظارت مجلس شورای اسلامی	تحقیقات میدانی ویژه	تحقیقات میدانی	تکرار در اسناد مختلف
۲۷	آلودگی هوا ناشی از وجود ریزگردها	۱۳۶۰۱	قلعه‌گنج و منوجان	۱	۱	۱				۳
۲۸	عدم وجود تاسیسات فرودگاهی و راه‌آهن	۱۴۴۰۲	قلعه‌گنج و منوجان	۱	۱					۲
۲۹	کمبود خدمات عمومی (گاز شهری)	۱۱۳۰۲	قلعه‌گنج و منوجان	۱	۱					۲
۳۰	کمبود امکانات بهداشتی و درمانی (کادر متخصص و نبود تجهیزات)	۴۴۲۰۱	قلعه‌گنج و منوجان	۱	۱					۲
۳۴	کمبود فضاهای ورزشی	۴۲۲۰۱	قلعه‌گنج و منوجان	۱	۱					۱
۳۵	ضعف در شبکه اینترنت و تلفن همراه (در مناطق مارز و ورمشک)	۱۲۳۰۳	قلعه‌گنج و منوجان	۱	۱					۲
۳۶	کم‌آبی (کشاورزی)	۱۳۵۰۱	قلعه‌گنج و منوجان	۱	۱	۱				۳



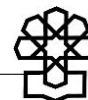
پیوست شماره (۳): رتبه‌بندی مشکلات در حوزه‌های انتخابیه (شیوه دوم)

۱-۳- کرمان و راور

جدول شماره (۱۴): رتبه‌بندی مشکلات حوزه انتخابیه کرمان و راور بر اساس اسناد مختلف مورد بررسی

ردیف	مسئله	کد	سند آمایش	سند توسعه شهرستان	گزارش مرکز بررسی‌های استراتژیک ریاست جمهوری	وبگاه معاونت قوانین و نظارت مجلس شورای اسلامی	تحقیقات میدانی ویژه	تحقیقات میدانی	تکرار در اسناد مختلف
۱	مشکلات مربوط به انتقال آب همچون سد و کانال	۱۳۵۰۲	۳	۳	۲	۰	۲	۰	۱۰
۲	مشکلات مربوط به محصولات کشاورزی	۱۳۱۰۶	۲	۳	۲	۱	۱	۰	۹
۳	سنتی بودن شیوه‌های آبیاری محصولات کشاورزی	۱۳۱۰۱	۲	۲	۲	۰	۱	۰	۷
۴	بیکاری در صنعت، کشاورزی و..	۲۱۲۰۱	۲	۲	۲	۰	۱	۰	۷
۵	روند رو به گسترش اعتیاد به دلیل قرار گرفتن در معرض تردهای غیرقانونی	۴۱۱۰۱	۲	۲	۲	۰	۰	۱	۷
۶	تعطیلی و نیمه‌فعال شدن واحدهای صنعتی	۱۲۱۰۱	۲	۲	۲	۰	۰	۰	۶
۷	روند روبه رشد طلاق به دلیل بیکاری و ازدواج با اتباع افغانی	۴۲۱۰۴	۲	۲	۱	۰	۰	۱	۶
۸	ضعف مدیریتی و عدم استفاده از ظرفیت صنایع و خام فروشی معادن	۱۲۱۰۳	۱	۱	۱			۱	۴
۹	کم‌آبی (آب شرب)	۱۳۵۰۱	۱	۱	۱		۱		۴
۱۰	روند رو به رشد حاشیه‌نشینی و کاهش امنیت اجتماعی	۴۱۱۰۳	۱	۱	۱		۱		۴
۱۱	ضعف در شبکه اینترنت و تلفن همراه	۱۲۳۰۳	۱	۱	۱				۳
۱۲	فقر پوشش گیاهی و کویری شدن حاشیه‌ای از شهر	۱۳۷۰۱	۱	۱	۱				۳

ردیف	مسئله	کد	سند آمایش	سند توسعه شهرستان	گزارش مرکز بررسی‌های استراتژیک ریاست جمهوری	وبگاه معاونت قوانین و نظارت مجلس شورای اسلامی	تحقیقات میدانی ویژه	تحقیقات میدانی	تکرار در اسناد مختلف
۱۳	شیوع انواع بیماری‌ها (مهاجران افغانی)	۴۱۱۰۶	۱	۱	۱				۳
۱۴	ناتمام ماندن پروژه کارخانه فولاد	۱۲۱۰۲		۱				۱	۲
۱۵	یافت فرسوده شهری با توجه به زلزله‌خیز بودن منطقه	۱۴۱۰۴	۱	۱					۲
۱۶	افزایش بی‌رویه قیمت مسکن و کاهش ساخت و ساز	۱۴۳۰۱	۱	۱					۲
۱۷	فراگیر شدن شبکه‌های ماهوره‌ای و غالب شدن بر فرهنگ مکتوب	۴۲۴۰۴		۱		۱			۲
۱۸	عدم توسعه یافتگی فضای شهری (نبود میلان شهری و فضای سبز)	۱۴۱۰۱		۱					۱
۱۹	تخلفات پروژه هتل بام	۱۴۱۰۷						۱	۱
۲۰	سرقت شبکه برق (سیم‌های مسی)	۴۱۱۰۷		۱					۱



۲-۳- ارزوئیه، بافت، رابر

جدول شماره (۱۵): رتبه‌بندی مشکلات حوزه انتخابیه ارزوئیه، بافت، رابر بر اساس اسناد مختلف مورد بررسی

ردیف	مسئله	کد	سند آمایش	سند توسعه شهرستان	گزارش مرکز بررسی‌های استراتژیک ریاست جمهوری	وبگاه معاونت قوانین و نظارت مجلس شورای اسلامی	تحقیقات میدانی ویژه	تحقیقات میدانی	تکرار در اسناد مختلف
۱	مواصلاتی و جاده‌ای (خاکی بودن، کمبود اعتبار و...)	۱۴۴۰۱	۳	۴	۳		۱	۱	۱۲
۲	مشکلات مربوط به محصولات کشاورزی	۱۳۱۰۶	۳	۳	۲		۲	۱	۱۱
۳	فرسودگی خط انتقال آب شهری	۱۳۵۰۱	۱	۳	۱		۲		۷
۴	ضعف در استفاده از ظرفیت صنعت منطقه	۱۲۱۰۳	۱	۱			۱	۱	۴
۵	فرسودگی ماشین‌آلات کشاورزی و افت محصول	۱۳۱۰۱	۱	۱	۱		۱		۴
۶	یکپارچه نبودن زمین‌های کشاورزی	۱۳۱۰۲	۱	۱	۱		۱		۴
۷	کم‌آبی (افت سطح آبهای زیرزمینی)	۱۳۵۰۳	۱	۱	۱		۱		۴
۸	کمبود امکانات تفریحی، فرهنگی و ورزشی	۴۲۲۰۱	۱	۱				۲	۴
۹	مشکلات زیست محیطی ناشی از افزایش شوری خاک (کشت مداوم و متراکم)	۱۳۶۰۱	۱	۱	۱				۳
۱۰	ضعف در سیستم حمل و نقل ریلی	۱۴۴۰۲	۱	۱	۱				۳
۱۱	بیکاری به دلیل عدم استقرار ناحیه صنعتی	۲۱۲۰۱	۱	۱	۱				۳
۱۲	قرار گرفتن در مسیر تردهای غیرقانونی (افزایش اعتیاد، قاچاق و اتباع بیگانه)	۴۱۱۰۱	۱	۱	۱				۳
۱۳	ضعف زیرساخت گردشگری	۴۲۳۰۱	۱	۱	۱				۳
۱۴	کمبود امکانات بهداشتی و درمانی (نبود پزشک متخصص-اجتماعی-توانبخشی-درمانی)	۴۴۲۰۱	۱	۲					۳
۱۵	عدم تامین به موقع نهاده‌های دامی و کشاورزی	۱۳۲۰۴		۱		۱			۲
۱۶	ضعف در سیستم دفع فاضلاب شهری	۱۴۱۰۱	۱	۱					۲
۱۷	گرانی و تورم زمین و مسکن	۱۴۳۰۱		۱				۱	۲

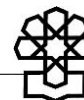
ردیف	مسئله	کد	سند آمایش	سند توسعه شهرستان	گزارش مرکز بررسی‌های استراتژیک ریاست جمهوری	وبگاه معاونت قوانین و نظارت مجلس شورای اسلامی	تحقیقات میدانی ویژه	تحقیقات میدانی	تکرار در اسناد مختلف
۱۸	بی‌توجهی به احیاء، مرمت و بازسازی بناهای تاریخی	۴۲۳۰۲	۱	۱					۲
۱۹	نبود مراکز آموزش عالی	۴۳۲۰۵	۱	۱					۲
۲۰	نبود زیر ساخت مناسب از جمله برق	۱۱۲۰۱		۱					۱
۲۱	تاخیر در پروژه‌های گازرسانی	۱۱۳۰۲		۱					۱
۲۲	عدم پرداخت حقوق کارگران معدن	۱۲۱۰۵				۱			۱
۲۳	تعطیلی پروژه‌های سد سازی و عمرانی من جمله سد زردشت	۱۳۵۰۲						۱	۱
۲۴	نبود ساختار اداری و تشکیلاتی مناسب شهری	۲۳۱۰۲		۱					۱

ردیف	مسئله	کد	سند آمایش	سند توسعه شهرستان	گزارش مرکز بررسی‌های استراتژیک ریاست جمهوری	وبگاه معاونت قوانین و نظارت مجلس شورای اسلامی	تحقیقات میدانی ویژه	تحقیقات میدانی	تکرار در اسناد مختلف
۱۹	ناتمام ماندن پروژه بیمارستان ۲۰۰ تختخوابی	۴۴۲۰۲						۱	۱

۴-۳- جیرفت و عنبرآباد

جدول شماره (۱۷): رتبه‌بندی مشکلات حوزه انتخابیه جیرفت و عنبرآباد بر اساس اسناد مختلف مورد بررسی

ردیف	مسئله	کد	سند آمایش	سند توسعه شهرستان	گزارش مرکز بررسی‌های استراتژیک ریاست جمهوری	وبگاه معاونت قوانین و نظارت مجلس شورای اسلامی	تحقیقات میدانی ویژه	تحقیقات میدانی	تکرار در اسناد مختلف
۱	مشکلات مربوط به محصولات کشاورزی	۱۳۱۰۶	۳	۳	۳	۱	۳	۱۳	
۲	مشکلات مربوط به آب شرب	۱۳۵۰۱	۲	۲	۲	۲	۱	۱۰	
۳	مشکلات مواصلاتی و جاده‌ای	۱۴۴۰۱	۱	۲	۱	۱	۱	۶	
۴	ضعف در شبکه اینترنت و تلفن همراه (عدم آنتن‌دهی شبکه‌های تلویزیونی)	۱۲۳۰۳	۱	۱		۱		۴	
۵	کشت سنتی محصولات کشاورزی و هدر رفت آب	۱۳۱۰۱	۱	۱	۱		۱	۴	
۶	بیکاری به دلیل ضعف زیرساخت استفاده از صنایع و معادن (دو معدن مس در جبالبارز)	۲۱۲۰۱	۱	۱	۱		۱	۴	
۷	کمبود امکانات مناسب جهت بهره‌برداری از معادن	۱۲۱۰۲	۱	۱	۱			۳	
۸	نیمه تمام ماندن راه‌آهن	۱۴۴۰۲	۱	۱				۳	
۹	سکونت غیرمجاز اتباع بیگانه	۴۱۱۰۶	۱	۱	۱			۳	
۱۰	کمبود امکانات تفریحی، ورزشی و فرهنگی	۴۲۲۰۱	۱	۱		۱		۳	
۱۱	کمبود امکانات تفریحی و گردشگری	۴۲۳۰۱	۱	۱	۱			۳	
۱۲	فقر فرهنگی، فرسودگی و کمبود مراکز آموزشی (ترک تحصیل در مقطع راهنمایی)	۴۳۱۰۵	۱	۱		۱		۳	
۱۳	کمبود امکانات بهداشتی و درمانی (پزشک متخصص)	۴۴۲۰۱	۱	۱		۱		۳	
۱۴	عدم اجرای شبکه فاضلاب شهری در مرکز شهرستان	۱۴۱۰۱	۱	۱				۲	



ردیف	مسئله	کد	سند آمایش	سند توسعه شهرستان	گزارش مرکز بررسی‌های استراتژیک ریاست جمهوری	وبگاه معاونت قوانین و نظارت مجلس شورای اسلامی	تحقیقات میدانی ویژه	تحقیقات میدانی	تکرار در اسناد مختلف
۱۵	بی‌توجهی به آثار تاریخی (ناتمام ماندن ساخت موزه شهرستان جیرفت)	۴۲۳۰۲		۱		۱			۲
۱۶	عدم اجرای گازرسانی به واحدهای صنعتی جنوب	۱۱۳۰۲		۱					۱
۱۷	ناتمام ماندن طرح‌های سدسازی با گذشت ۳۰ سال	۱۳۵۰۲				۱			۱

۵-۳- رفسنجان و انار

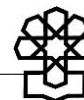
جدول شماره (۱۸): رتبه‌بندی مشکلات حوزه انتخابیه رفسنجان و انار بر اساس اسناد مختلف مورد بررسی

ردیف	مسئله	کد	سند آمایش	سند توسعه شهرستان	گزارش مرکز بررسی‌های استراتژیک ریاست جمهوری	وبگاه معاونت قوانین و نظارت مجلس شورای اسلامی	تحقیقات میدانی ویژه	تحقیقات میدانی	تکرار در اسناد مختلف
۱	مشکلات مربوط به محصولات کشاورزی	۱۳۱۰۶	۲	۳	۱	۱			۷
۲	مشکلات آب شرب	۱۳۵۰۱	۲	۲	۲				۶
۳	بی‌توجهی به ظرفیت‌های گردشگری	۴۲۳۰۱	۱	۱	۱				۳
۴	فرسایش شدید خاک (افت پوشش گیاهی)	۱۳۷۰۱	۱	۱	۱				۳
۵	فرونشست زمین	۱۳۷۰۱	۱	۱	۱				۳
۶	کمبود امکانات فرهنگی، ورزشی و تفریحی	۴۲۲۰۱	۱	۱					۲
۷	قدیمی بودن بافت شهری و معابر	۱۴۱۰۴	۱	۱					۲
۸	آلودگی محیط زیست و مشکلات ناشی از آن	۱۳۶۰۱		۱	۱				۲

۳-۶- زرنند و کوهبنان

جدول شماره (۱۹): رتبه‌بندی مشکلات حوزه انتخابیه زرنند و کوهبنان بر اساس اسناد مختلف مورد بررسی

ردیف	مسئله	کد	سند آمایش	سند توسعه شهرستان	گزارش مرکز بررسی‌های استراتژیک ریاست جمهوری	وبگاه معاونت قوانین و نظارت مجلس شورای اسلامی	تحقیقات میدانی ویژه	تحقیقات میدانی	تکرار در اسناد مختلف
۱	مشکلات محیط زیست (آلودگی خاک- آب- هوا)	۱۳۶۰۱	۲	۳	۲				۷
۲	کم‌آبی (حفر چاه‌های غیرمجاز)	۱۳۵۰۳	۲	۲	۲		۱		۷
۳	عدم بهره‌برداری و سرمایه‌گذاری در استفاده از پتانسیل معادن	۱۲۱۰۲	۲	۲	۱		۱		۶
۴	مشکلات عمران و فاضلاب شهری	۱۴۱۰۱	۲	۳					۵
۵	کمبود امکانات بهداشتی و درمانی (کمبود پزشک)	۴۴۲۰۱	۱	۱					۲
۶	قدیمی بودن بافت مدارس و تخریب در اثر زلزله	۴۳۱۰۵	۱	۱					۲
۷	مواصلاتی و جاده‌ای (کوهبنان-زرنند)	۱۴۴۰۱	۱	۱					۲
۸	ضعف در شبکه اینترنت و تلفن همراه (ضعف در زیرساخت فناوری اطلاعات)	۱۲۳۰۳	۱	۱					۲
۹	عدم وجود ناوگان حمل‌ونقل شهری	۱۴۴۰۲		۱					۱
۱۰	افت ولتاژ برق (تعطیلی نیروگاه برق)	۱۱۲۰۱		۱					۱



۳-۷- سیرجان و بردسیر

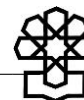
جدول شماره (۲۰): رتبه‌بندی مشکلات حوزه انتخابیه سیرجان و بردسیر بر اساس اسناد مختلف مورد بررسی

ردیف	مسئله	کد	سند آمایش	سند توسعه شهرستان	گزارش مرکز بررسی‌های استراتژیک ریاست جمهوری	وبگاه معاونت قوانین و نظارت مجلس شورای اسلامی	تحقیقات میدانی ویژه	تحقیقات میدانی	تکرار در اسناد مختلف
۱	کمبود صنایع تبدیلی و تکمیلی در بخش کشاورزی و صنعت	۱۳۱۰۶	۲	۲	۲		۲		۸
۲	کم‌آبی (آب کشاورزی و صنعتی)	۱۳۵۰۳	۱	۱	۱		۱		۴
۳	کمبود و عدم استحکام فضاهای آموزشی	۴۳۱۰۵	۱	۱			۱		۳
۴	کمبود امکانات تفریحی و گردشگری	۴۲۳۰۱	۱	۱	۱				۳
۵	روند روبه رشد بیابانی شدن (دشت نگار)	۱۳۷۰۲	۱	۱	۱				۳
۶	ضعف در شبکه اینترنت و تلفن همراه	۱۲۳۰۳	۱	۱		۱			۳
۷	افت ولتاژ برق	۱۱۲۰۱	۱	۱		۱			۳
۸	کمبود امکانات فرهنگی و تفریحی (سینما)	۴۲۲۰۱	۱	۱					۲
۹	کمبود امکانات رفاهی، ورزشی و تفریحی جهت گذران اوقات فراغت	۴۲۲۰۱	۱	۱					۲
۱۰	مواصلاتی و جاده‌ای (لزوم تکمیل آزادراه تهران-بندرعباس)	۱۴۴۰۱		۱		۱			۲
۱۱	فروودگی بافت شهری از جمله مراکز درمانی و بهداشتی	۱۴۱۰۴	۱	۱					۲
۱۲	ضعف در سیستم دفع فاضلاب شهری	۱۴۱۰۱	۱	۱					۲
۱۳	مشکلات مدیریتی و لزوم تعیین خط مرزی استان فارس، استان کرمان و سیرجان	۲۳۱۰۲				۱			۱
۱۴	عدم راه‌اندازی کارخانه ماشین‌سازی	۱۲۱۰۲		۱					۱

۸-۳- شهر بابک

جدول شماره (۲۱): رتبه‌بندی مشکلات حوزه انتخابیه شهر بابک بر اساس اسناد مختلف مورد بررسی

ردیف	مسئله	کد	سند آمایش	سند توسعه شهرستان	گزارش مرکز بررسی‌های استراتژیک ریاست جمهوری	وبگاه معاونت قوانین و نظارت مجلس شورای اسلامی	تحقیقات میدانی ویژه	تحقیقات میدانی	تکرار در اسناد مختلف
۱	کمبود آب شرب	۱۳۵۰۱	۱	۱	۱	۱	۱		۵
۲	تعطیلی یا نیمه تعطیلی صنایع دام و طیور	۱۳۲۰۴	۲	۳					۵
۳	حاشیه‌نشینی	۴۱۱۰۳	۱	۱	۱		۱		۴
۴	گرانی مسکن	۱۴۳۰۱		۱			۱		۲
۵	ضعف زیرساخت‌ها و خدمات شهری از جمله فضای سبز و مبلمان شهری	۱۴۱۰۱	۱	۱					۲
۶	نبود بیمه محصولات کشاورزی	۱۳۱۰۶		۱			۱		۲
۷	ضعف فرکانس‌های فرستنده‌های رادیویی و تلویزیونی	۱۲۳۰۳		۱				۱	۲
۸	کمبود فضاهای فرهنگی، تفریحی و ورزشی جهت گذران اوقات فراغت	۴۲۲۰۱		۱					۱



۹-۳- کهنوج، رودبار جنوب، فاریاب، قلعه گنج و منوجان

جدول شماره (۲۲): رتبه بندی مشکلات حوزه انتخابیه کهنوج، رودبار جنوب، فاریاب، قلعه گنج و منوجان بر اساس اسناد مختلف مورد بررسی

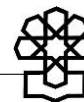
ردیف	مسئله	کد	سند آمایش	سند توسعه شهرستان	گزارش مرکز بررسی های استراتژیک ریاست جمهوری	وبگاه معاونت قوانین و نظارت مجلس شورای اسلامی	تحقیقات میدانی ویژه	تحقیقات میدانی	تکرار در اسناد مختلف
۱	مشکلات مربوط به آب شرب	۱۳۵۰۱	۴	۴	۴		۳		۱۵
۲	کمبود صنایع تبدیلی و تکمیلی (محصولات کشاورزی)	۱۳۱۰۶	۴	۴	۴		۳		۱۵
۳	کمبود امکانات بهداشتی و درمانی	۴۴۲۰۱	۳	۳					۶
۴	کمبود فضاهای آموزشی	۴۳۲۰۵	۲	۲			۱		۵
۵	عدم وجود حمل و نقل ریلی و هوایی	۱۴۴۰۲	۲	۲			۱		۵
۶	ضعف در ارائه خدمات عمومی (اکثر روستاهای حوزه انتخابیه با کمبود گاز شهری مواجه هستند)	۱۱۳۰۲	۲	۲			۱		۵
۷	کمبود امکانات آموزشی (ابتدایی و متوسطه)	۴۳۱۰۵	۱	۱	۱		۱		۴
۸	کمبود فضاهای فرهنگی، تفریحی و ورزشی	۴۲۲۰۱	۱	۳					۴
۹	حاشیه نشینی	۴۱۱۰۳	۱	۱	۱		۱		۴
۱۰	قاچاق سوخت و مواد مخدر	۴۱۱۰۱	۲	۲					۴
۱۱	فرسایش شدید خاک به دلیل طوفان و نبود پوشش گیاهی مناسب	۱۳۷۰۲	۱	۱	۱				۳
۱۲	آلودگی هوا ناشی از وجود ریزگردها	۱۳۶۰۱	۱	۱	۱				۳
۱۳	ضعف در بهره برداری از معادن	۱۲۱۰۲	۱	۱	۱				۳
۱۴	کمبود خدمات عمومی (برق، گاز، تلفن و اینترنت)	۱۱۲۰۱	۱	۱	۱		۱		۳
۱۵	بی توجهی به بازسازی آثار تاریخی و باستانی	۴۲۳۰۲	۱	۱	۱				۲
۱۶	ناامنی (قرار گرفتن در مسیر تردهای غیرقانونی)	۴۱۱۰۸	۱	۱	۱				۲
۱۷	ضعف در شبکه اینترنت و تلفن همراه (در مناطق مارز و ورمشک)	۱۲۳۰۳	۱	۱	۱				۲

پیوست شماره (۴): رتبه‌بندی مشکلات در حوزه انتخابیه (شیوه سوم):


۴-۱- کرمان و راور

جدول شماره (۲۳): رتبه‌بندی مشکلات حوزه انتخابیه کرمان و راور بر اساس اسناد مختلف وزن‌دهی شده

رتبه فعلی	رتبه قبلی	مسئله	کد	سند آمایش	سند توسعه شهرستان	گزارش مرکز بررسی‌های استراتژیک ریاست جمهوری	وبگاه معاونت قوانین و نظارت مجلس شورای اسلامی	تحقیقات میدانی ویژه	تحقیقات میدانی	جمع وزنی در اسناد مختلف
۱	۱	مشکلات مربوط به انتقال آب همچون سد و کانال	۱۳۵۰۲	۰.۷۳	۰.۵۹	۰.۲۹	۰.۰۰	۰.۳۳	۰.۰۰	۱.۹۴
۲	۲	مشکلات مربوط به محصولات کشاورزی	۱۴۱۰۶	۰.۴۹	۰.۵۹	۰.۲۹	۰.۰۸	۰.۱۷	۰.۰۰	۱.۶۲
۳	۳	سنتی بودن شیوه‌های آبیاری محصولات کشاورزی	۱۳۱۰۱	۰.۴۹	۰.۳۹	۰.۲۹	۰.۰۰	۰.۱۷	۰.۰۰	۱.۳۴
۴	۴	بیکاری در صنعت، کشاورزی و..	۲۱۲۰۱	۰.۴۹	۰.۳۹	۰.۲۹	۰.۰۰	۰.۱۷	۰.۰۰	۱.۳۴
۵	۵	روند رو به گسترش اعتیاد به دلیل قرار گرفتن در معرض تردهای غیرقانونی	۴۱۱۰۱	۰.۴۹	۰.۳۹	۰.۲۹	۰.۰۰	۰.۰۰	۰.۱۷	۱.۳۴
۶	۷	روند روبه رشد طلاق به دلیل بیکاری و ازدواج با اتباع افغانی	۴۲۱۰۴	۰.۴۹	۰.۳۹	۰.۱۴	۰.۰۰	۰.۰۰	۰.۱۷	۱.۱۹
۷	۶	تعطیلی و نیمه‌فعال شدن واحدهای صنعتی	۱۲۱۰۱	۰.۴۹	۰.۳۹	۰.۲۹	۰.۰۰	۰.۰۰	۰.۰۰	۱.۱۷
۸	۸	ضعف مدیریتی و عدم استفاده از ظرفیت صنایع و خام فروشی معادن	۱۲۱۰۳	۰.۲۴	۰.۲۰	۰.۱۴	۰.۰۰	۰.۰۰	۰.۱۷	۰.۷۵
۹	۹	کم‌آبی (آب شرب)	۱۳۵۰۱	۰.۲۴	۰.۲۰	۰.۱۴	۰.۰۰	۰.۱۷	۰.۰۰	۰.۷۵
۱۰	۱۰	روند رو به رشد حاشیه‌نشینی و کاهش امنیت اجتماعی	۴۱۱۰۳	۰.۲۴	۰.۲۰	۰.۱۴	۰.۰۰	۰.۱۷	۰.۰۰	۰.۷۵
۱۱	۱۱	ضعف در شبکه اینترنت و تلفن همراه	۱۲۳۰۳	۰.۲۴	۰.۲۰	۰.۱۴	۰.۰۰	۰.۰۰	۰.۰۰	۰.۵۹
۱۲	۱۲	فقر پوشش گیاهی و کویری شدن حاشیه‌ای از شهر	۱۳۷۰۱	۰.۲۴	۰.۲۰	۰.۱۴	۰.۰۰	۰.۰۰	۰.۰۰	۰.۵۹
۱۳	۱۳	شیوع انواع بیماری‌ها (مهاجران افغانی)	۴۱۱۰۶	۰.۲۴	۰.۲۰	۰.۱۴	۰.۰۰	۰.۰۰	۰.۰۰	۰.۵۹
۱۴	۱۴	بافت فرسوده شهری با توجه به زلزله‌خیز بودن منطقه	۱۴۱۰۴	۰.۲۴	۰.۲۰	۰.۰۰	۰.۰۰	۰.۰۰	۰.۰۰	۰.۴۴
۱۵	۱۵	افزایش بی‌رویه قیمت مسکن و کاهش ساخت و ساز	۱۴۳۰۱	۰.۲۴	۰.۲۰	۰.۰۰	۰.۰۰	۰.۰۰	۰.۰۰	۰.۴۴



جمع وزنی در اسناد مختلف	تحقیقات میدانی	تحقیقات میدانی ویژه	وبگاه معاونت قوانین و نظارت مجلس شورای اسلامی	گزارش مرکز بررسی‌های استراتژیک ریاست جمهوری	سند توسعه شهرستان	سند آمایش	کد	مسئله	رتبه قبلی	رتبه فعلی
۰.۳۶	۰.۱۷	۰.۰۰	۰.۰۰	۰.۰۰	۰.۲۰	۰.۰۰	۱۲۱۰۲	ناتمام ماندن پروژه کارخانه فولاد	۱۴	۱۶
۰.۲۸	۰.۰۰	۰.۰۰	۰.۰۸	۰.۰۰	۰.۲۰	۰.۰۰	۴۲۴۰۴	فراگیر شدن شبکه‌های ماهوره‌ای و غالب شدن بر فرهنگ مکتوب	۱۷	۱۷
۰.۲۰	۰.۰۰	۰.۰۰	۰.۰۰	۰.۰۰	۰.۲۰	۰.۰۰	۱۴۱۰۱	عدم توسعه یافتگی فضای شهری (نبود مبلمان شهری و فضای سبز)	۱۸	۱۸
۰.۲۰	۰.۰۰	۰.۰۰	۰.۰۰	۰.۰۰	۰.۲۰	۰.۰۰	۴۱۱۰۷	سرقت شبکه برق (سیم‌های مسی)	۲۰	۱۹
۰.۱۷	۰.۱۷	۰.۰۰	۰.۰۰	۰.۰۰	۰.۰۰	۰.۰۰	۱۴۱۰۷	تخلفات پروژه هتل بام	۱۹	۲۰



رتبه فعلی	رتبه قبلی	مسئله	کد	سند آمایش	سند توسعه شهرستان	گزارش مرکز بررسی‌های استراتژیک ریاست جمهوری	وبگاه معاونت قوانین و نظارت مجلس شورای اسلامی	تحقیقات میدانی ویژه	تحقیقات میدانی	جمع وزنی در اسناد مختلف
		فاچاق و اتباع بیگانه)								
۱۴	۱۳	ضعف زیرساخت گردشگری	۴۲۳۰۱	۰.۲۴	۰.۲۰	۰.۱۴	۰.۰۰	۰.۰۰	۰.۰۰	۰.۵۹
۱۵	۱۶	ضعف در سیستم دفع فاضلاب شهری	۱۴۱۰۱	۰.۲۴	۰.۲۰	۰.۰۰	۰.۰۰	۰.۰۰	۰.۰۰	۰.۴۴
۱۶	۱۸	بی‌توجهی به احیاء، مرمت و بازسازی بناهای تاریخی	۴۲۳۰۲	۰.۲۴	۰.۲۰	۰.۰۰	۰.۰۰	۰.۰۰	۰.۰۰	۰.۴۴
۱۷	۱۹	نبود مراکز آموزش عالی	۴۳۲۰۵	۰.۲۴	۰.۲۰	۰.۰۰	۰.۰۰	۰.۰۰	۰.۰۰	۰.۴۴
۱۸	۱۷	گرانی و تورم زمین و مسکن	۱۴۳۰۱	۰.۰۰	۰.۲۰	۰.۰۰	۰.۰۰	۰.۰۰	۰.۱۷	۰.۳۶
۱۹	۱۵	عدم تامین به موقع نهاده‌های دامی و کشاورزی	۱۳۲۰۴	۰.۰۰	۰.۲۰	۰.۰۰	۰.۰۸	۰.۰۰	۰.۰۰	۰.۲۸
۲۰	۲۰	نبود زیر ساخت مناسب از جمله برق	۱۱۲۰۱	۰.۰۰	۰.۲۰	۰.۰۰	۰.۰۰	۰.۰۰	۰.۰۰	۰.۲۰
۲۱	۲۱	تاخیر در پروژه‌های گازرسانی	۱۱۳۰۲	۰.۰۰	۰.۲۰	۰.۰۰	۰.۰۰	۰.۰۰	۰.۰۰	۰.۲۰
۲۲	۲۴	نبود ساختار اداری و تشکیلاتی مناسب شهری	۲۳۱۰۲	۰.۰۰	۰.۲۰	۰.۰۰	۰.۰۰	۰.۰۰	۰.۰۰	۰.۲۰
۲۳	۲۳	تعطیلی پروژه‌های سد سازی و عمرانی من جمله سد زردشت	۱۳۵۰۲	۰.۰۰	۰.۰۰	۰.۰۰	۰.۰۰	۰.۰۰	۰.۱۷	۰.۱۷
۲۴	۲۲	عدم پرداخت حقوق کارگران معدن	۱۲۱۰۵	۰.۰۰	۰.۰۰	۰.۰۰	۰.۰۸	۰.۰۰	۰.۰۰	۰.۰۸

۳-۴- بم، ریگان، فهرج، نرماشیر


جدول شماره (۲۵): رتبه‌بندی مشکلات حوزه انتخابیه بم، ریگان، فهرج، نرماشیر بر اساس اسناد مختلف وزن‌دهی شده

رتبه فعلی	رتبه قبلی	مسئله	کد	سند آمایش	سند توسعه شهرستان	گزارش مرکز بررسی‌های استراتژیک ریاست جمهوری	وبگاه معاونت قوانین و نظارت مجلس شورای اسلامی	تحقیقات میدانی ویژه	تحقیقات میدانی	جمع وزنی در اسناد مختلف
۱	۱	مشکلات آب شرب	۱۳۵۰۱	۰.۹۸	۰.۷۹	۰.۵۸	۰.۰۰	۰.۶۶	۰.۰۰	۳.۰۰
۲	۲	ضعف در امکانات و مشکلات عمران شهری	۱۴۱۰۱	۰.۷۳	۰.۹۸	۰.۱۴	۰.۱۷	۰.۱۷	۰.۳۳	۲.۵۲
۳	۳	رواج حاشیه‌نشینی و کاهش امنیت اجتماعی	۴۱۱۰۳	۰.۷۳	۰.۵۹	۰.۴۳	۰.۰۰	۰.۵۰	۰.۰۰	۲.۲۵
۴	۵	فرسایش خاک و فقر پوشش گیاهی	۱۳۷۰۱	۰.۷۳	۰.۵۹	۰.۴۳	۰.۰۰	۰.۰۰	۰.۰۰	۱.۷۶
۵	۴	مواصلاتی و جاده‌ای (راه‌های منتهی به معادن-بین شهرستانی- بهبود...)	۱۴۴۰۱	۰.۴۹	۰.۵۹	۰.۱۴	۰.۱۷	۰.۰۰	۰.۱۷	۱.۵۶
۶	۶	کمبود مراکز آموزشی	۴۳۲۰۵	۰.۴۹	۰.۵۹	۰.۰۰	۰.۰۸	۰.۱۷	۰.۱۷	۱.۴۹
۷	۷	مهاجرت و مشکلات ناشی از آن	۴۱۱۰۶	۰.۴۹	۰.۳۹	۰.۲۹	۰.۰۰	۰.۱۷	۰.۰۰	۱.۳۴
۸	۸	کمبود امکانات بهداشتی و درمانی و نبود نیروی متخصص	۴۴۲۰۱	۰.۴۹	۰.۳۹	۰.۰۰	۰.۰۰	۰.۰۰	۰.۱۷	۱.۰۵
۹	۹	قاچاق انسان، کالا و سوخت	۴۱۱۰۱	۰.۴۹	۰.۳۹	۰.۰۰	۰.۰۰	۰.۰۰	۰.۰۰	۰.۸۸
۱۰	۱۰	مشکلات انتقال آب سدها و کانال‌ها	۱۳۵۰۲	۰.۲۴	۰.۲۰	۰.۰۰	۰.۰۰	۰.۱۷	۰.۱۷	۰.۷۷
۱۱	۱۲	بیکاری (تعدیل نیرو در کارخانجات ارگ جدید)	۲۱۲۰۱	۰.۲۴	۰.۲۰	۰.۰۰	۰.۰۰	۰.۰۰	۰.۱۷	۰.۶۱
۱۲	۱۵	عدم نظارت بر قیمت آفت‌کش‌ها-آفت‌خوردگی محصول خرما (آفت درختان)	۱۳۱۰۵	۰.۲۴	۰.۲۰	۰.۰۰	۰.۰۰	۰.۰۰	۰.۱۷	۰.۶۱
۱۳	۱۱	ضعف زیرساخت گردشگری	۴۲۳۰۱	۰.۲۴	۰.۲۰	۰.۱۴	۰.۰۰	۰.۰۰	۰.۰۰	۰.۵۹

۴-۴- جیرفت و عنبرآباد

جدول شماره (۲۶): رتبه‌بندی مشکلات حوزه انتخابیه جیرفت و عنبرآباد بر اساس اسناد مختلف وزن‌دهی شده

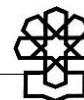
رتبه فعلی	رتبه قبلی	مسئله	کد	سند آمایش	سند توسعه شهرستان	استراتژیک ریاست جمهوری	گزارش مرکز بررسی‌های	مجلس شورای اسلامی	وبگاه معاونت قوانین و نظارت	تحقیقات میدانی ویژه	تحقیقات میدانی	جمع وزنی در اسناد مختلف
۱	۱	مشکلات مربوط به محصولات کشاورزی	۱۳۱۰۶	۰.۷۳	۰.۵۹	۰.۴۳	۰.۰۸	۰.۵۰	۰.۰۰	۰.۰۰	۲.۳۴	
۲	۲	مشکلات مربوط به آب شرب	۱۳۵۰۱	۰.۴۹	۰.۳۹	۰.۲۹	۰.۱۷	۰.۱۷	۰.۰۰	۰.۱۷	۱.۶۷	
۳	۳	مشکلات مواصلاتی و جاده ای	۱۴۴۰۱	۰.۲۴	۰.۳۹	۰.۱۴	۰.۰۸	۰.۰۰	۰.۰۰	۰.۱۷	۱.۰۳	
۴	۵	کشت سنتی محصولات کشاورزی و هدر رفت آب	۱۳۱۰۱	۰.۲۴	۰.۲۰	۰.۱۴	۰.۰۰	۰.۱۷	۰.۰۰	۰.۰۰	۰.۷۵	
۵	۶	بیکاری به دلیل ضعف زیرساخت استفاده از صنایع و معادن (دو معدن مس در جبالبارز)	۲۱۲۰۱	۰.۲۴	۰.۲۰	۰.۱۴	۰.۰۰	۰.۱۷	۰.۰۰	۰.۰۰	۰.۷۵	
۶	۴	ضعف در شبکه اینترنت و تلفن همراه (عدم آنتن‌دهی شبکه‌های تلویزیونی)	۱۲۳۰۳	۰.۲۴	۰.۲۰	۰.۰۰	۰.۰۸	۰.۰۰	۰.۰۰	۰.۱۷	۰.۶۹	
۷	۸	نیمه تمام ماندن راه‌آهن	۱۴۴۰۲	۰.۲۴	۰.۲۰	۰.۰۰	۰.۰۰	۰.۰۰	۰.۰۰	۰.۱۷	۰.۶۱	
۸	۷	کمبود امکانات مناسب جهت بهره‌برداری از معادن	۱۲۱۰۲	۰.۲۴	۰.۲۰	۰.۱۴	۰.۰۰	۰.۰۰	۰.۰۰	۰.۰۰	۰.۵۹	
۹	۹	سکونت غیرمجاز اتباع بیگانه	۴۱۱۰۶	۰.۲۴	۰.۲۰	۰.۱۴	۰.۰۰	۰.۰۰	۰.۰۰	۰.۰۰	۰.۵۹	
۱۰	۱۰	کمبود امکانات تفریحی و گردشگری	۴۲۳۰۱	۰.۲۴	۰.۲۰	۰.۱۴	۰.۰۰	۰.۰۰	۰.۰۰	۰.۰۰	۰.۵۹	
۱۱	۱۱	کمبود امکانات تفریحی، ورزشی و فرهنگی	۴۲۲۰۱	۰.۲۴	۰.۲۰	۰.۰۰	۰.۰۸	۰.۰۰	۰.۰۰	۰.۰۰	۰.۵۲	
۱۲	۱۲	فقر فرهنگی، فرسودگی و کمبود مراکز آموزشی (ترک تحصیل در مقطع راهنمایی)	۴۳۱۰۵	۰.۲۴	۰.۲۰	۰.۰۰	۰.۰۸	۰.۰۰	۰.۰۰	۰.۰۰	۰.۵۲	
۱۳	۱۳	کمبود امکانات بهداشتی و درمانی (پزشک متخصص)	۴۴۲۰۱	۰.۲۴	۰.۲۰	۰.۰۰	۰.۰۸	۰.۰۰	۰.۰۰	۰.۰۰	۰.۵۲	
۱۴	۱۴	عدم اجرای شبکه فاضلاب شهری در مرکز شهرستان	۱۴۱۰۱	۰.۲۴	۰.۲۰	۰.۰۰	۰.۰۰	۰.۰۰	۰.۰۰	۰.۰۰	۰.۴۴	
۱۵	۱۵	بی‌توجهی به آثار تاریخی (ناتمام ماندن ساخت موزه شهرستان جیرفت)	۴۲۳۰۲	۰.۰۰	۰.۲۰	۰.۰۰	۰.۰۸	۰.۰۰	۰.۰۰	۰.۰۰	۰.۲۸	
۱۶	۱۶	عدم اجرای گازرسانی به واحدهای صنعتی جنوب	۱۱۳۰۲	۰.۰۰	۰.۲۰	۰.۰۰	۰.۰۰	۰.۰۰	۰.۰۰	۰.۰۰	۰.۲۰	
۱۷	۱۷	ناتمام ماندن طرح‌های سدسازی با گذشت ۳۰ سال	۱۳۵۰۲	۰.۰۰	۰.۰۰	۰.۰۰	۰.۰۸	۰.۰۰	۰.۰۰	۰.۰۰	۰.۰۸	



۴-۵- رفسنجان و انار

جدول شماره (۲۷): رتبه‌بندی مشکلات حوزه انتخابیه رفسنجان و انار بر اساس اسناد مختلف وزن‌دهی شده

رتبه فعلی	رتبه قبلی	مسئله	کد	سند آمایش	سند توسعه شهرستان	گزارش مرکز بررسی‌های استراتیژیک ریاست جمهوری	وبگاه معاونت قوانین و نظارت مجلس شورای اسلامی	تحقیقات میدانی ویژه	تحقیقات میدانی	جمع وزنی در اسناد مختلف
۱	۱	مشکلات مربوط به محصولات کشاورزی	۱۳۱۰۶	۰.۴۹	۰.۵۹	۰.۱۴	۰.۰۸	۰.۰۰	۰.۰۰	۱.۳۱
۲	۲	مشکلات آب شرب	۱۳۵۰۱	۰.۴۹	۰.۳۹	۰.۲۹	۰.۰۰	۰.۰۰	۰.۰۰	۱.۱۷
۳	۳	بی‌توجهی به ظرفیت‌های گردشگری	۴۲۳۰۱	۰.۲۴	۰.۲۰	۰.۱۴	۰.۰۰	۰.۰۰	۰.۰۰	۰.۵۹
۴	۴	فرسایش شدید خاک (افت پوشش گیاهی)	۱۳۷۰۱	۰.۲۴	۰.۲۰	۰.۱۴	۰.۰۰	۰.۰۰	۰.۰۰	۰.۵۹
۵	۵	فرونشست زمین	۱۳۷۰۱	۰.۲۴	۰.۲۰	۰.۱۴	۰.۰۰	۰.۰۰	۰.۰۰	۰.۵۹
۶	۶	کمبود امکانات فرهنگی، ورزشی و تفریحی	۴۲۲۰۱	۰.۲۴	۰.۲۰	۰.۰۰	۰.۰۰	۰.۰۰	۰.۰۰	۰.۴۴
۷	۷	قدیمی بودن بافت شهری و معابر	۱۴۱۰۴	۰.۲۴	۰.۲۰	۰.۰۰	۰.۰۰	۰.۰۰	۰.۰۰	۰.۴۴
۸	۸	آلودگی محیط زیست و مشکلات ناشی از آن	۱۳۶۰۱	۰.۰۰	۰.۲۰	۰.۱۴	۰.۰۰	۰.۰۰	۰.۰۰	۰.۳۴




جدول شماره (۲۸): رتبه‌بندی مشکلات حوزه انتخابیه زرنند و کوهبنان بر اساس اسناد مختلف وزن دهی شده

رتبه فعلی	رتبه قبلی	مسئله	کد	سند آمایش	سند توسعه شهرستان	گزارش مرکز بررسی‌های استراتژیک ریاست جمهوری	وبگاه معاونت قوانین و نظارت مجلس شورای اسلامی	تحقیقات میدانی ویژه	تحقیقات میدانی	جمع وزنی در اسناد مختلف
۱	۱	مشکلات محیط زیست (آلودگی خاک-آب-هوا)	۱۳۶۰۱	۰.۴۹	۰.۵۹	۰.۲۹	۰.۰۰	۰.۰۰	۰.۰۰	۱.۳۷
۲	۲	کم‌آبی (حفر چاه‌های غیرمجاز)	۱۳۵۰۳	۰.۴۹	۰.۳۹	۰.۲۹	۰.۰۰	۰.۱۷	۰.۰۰	۱.۳۴
۳	۳	عدم بهره‌برداری و سرمایه‌گذاری در استفاده از پتانسیل معادن	۱۲۱۰۲	۰.۴۹	۰.۳۹	۰.۱۴	۰.۰۰	۰.۱۷	۰.۰۰	۱.۱۹
۴	۴	مشکلات عمران و فاضلاب شهری	۱۴۱۰۱	۰.۴۹	۰.۵۹	۰.۰۰	۰.۰۰	۰.۰۰	۰.۰۰	۱.۰۸
۵	۵	کمبود امکانات بهداشتی و درمانی (کمبود پزشک)	۴۴۲۰۱	۰.۲۴	۰.۲۰	۰.۰۰	۰.۰۰	۰.۰۰	۰.۰۰	۰.۴۴
۶	۶	قدیمی بودن بافت مدارس و تخریب در اثر زلزله	۴۳۱۰۵	۰.۲۴	۰.۲۰	۰.۰۰	۰.۰۰	۰.۰۰	۰.۰۰	۰.۴۴
۷	۷	مواصلاتی و جاده‌ای (کوهبنان-زرنند)	۱۴۴۰۱	۰.۲۴	۰.۲۰	۰.۰۰	۰.۰۰	۰.۰۰	۰.۰۰	۰.۴۴
۸	۸	ضعف در شبکه اینترنت و تلفن همراه (ضعف در زیرساخت فناوری اطلاعات)	۱۲۳۰۳	۰.۲۴	۰.۲۰	۰.۰۰	۰.۰۰	۰.۰۰	۰.۰۰	۰.۴۴
۹	۹	عدم وجود ناوگان حمل‌ونقل شهری	۱۴۴۰۲	۰.۰۰	۰.۲۰	۰.۰۰	۰.۰۰	۰.۰۰	۰.۰۰	۰.۲۰
۱۰	۱۰	افت ولتاژ برق (تعطیلی نیروگاه برق)	۱۱۲۰۱	۰.۰۰	۰.۲۰	۰.۰۰	۰.۰۰	۰.۰۰	۰.۰۰	۰.۲۰

۴-۷- سیرجان و بردسیر

جدول شماره (۲۹): رتبه‌بندی مشکلات حوزه انتخابیه سیرجان و بردسیر بر اساس اسناد مختلف وزن‌دهی شده

رتبه فعلی	رتبه قبلی	مسئله	کد	سند آمایش	سند توسعه شهرستان	گزارش مرکز بررسی‌های استراتژیک ریاست جمهوری	مجلس شورای اسلامی	وبگاه معاونت قوانین و نظارت	تحقیقات میدانی ویژه	تحقیقات میدانی	جمع وزنی در اسناد مختلف
۱	۱	کمبود صنایع تبدیلی و تکمیلی در بخش کشاورزی و صنعت	۱۳۱۰۶	۰.۴۹	۰.۳۹	۰.۲۹	۰.۰۰	۰.۰۰	۰.۳۳	۰.۰۰	۱.۵۰
۲	۲	کم‌آبی (آب کشاورزی و صنعتی)	۱۳۵۰۳	۰.۲۴	۰.۲۰	۰.۱۴	۰.۰۰	۰.۰۰	۰.۱۷	۰.۰۰	۰.۷۵
۳	۳	کمبود و عدم استحکام فضاهای آموزشی	۴۳۱۰۵	۰.۲۴	۰.۲۰	۰.۰۰	۰.۰۰	۰.۰۰	۰.۱۷	۰.۰۰	۰.۶۱
۴	۴	کمبود امکانات تفریحی و گردشگری	۴۲۳۰۱	۰.۲۴	۰.۲۰	۰.۱۴	۰.۰۰	۰.۰۰	۰.۰۰	۰.۰۰	۰.۵۹
۵	۵	روند روبه رشد بیابانی شدن (دشت نگار)	۱۳۷۰۲	۰.۲۴	۰.۲۰	۰.۱۴	۰.۰۰	۰.۰۰	۰.۰۰	۰.۰۰	۰.۵۹
۶	۶	ضعف در شبکه اینترنت و تلفن همراه	۱۲۳۰۳	۰.۲۴	۰.۲۰	۰.۰۰	۰.۰۰	۰.۰۸	۰.۰۰	۰.۰۰	۰.۵۲
۷	۷	افت ولتاژ برق	۱۱۲۰۱	۰.۲۴	۰.۲۰	۰.۰۰	۰.۰۰	۰.۰۸	۰.۰۰	۰.۰۰	۰.۵۲
۸	۸	کمبود امکانات فرهنگی و تفریحی (سینما)	۴۲۲۰۱	۰.۲۴	۰.۲۰	۰.۰۰	۰.۰۰	۰.۰۰	۰.۰۰	۰.۰۰	۰.۴۴
۹	۹	کمبود امکانات رفاهی، ورزشی و تفریحی جهت گذران اوقات فراغت	۴۲۲۰۱	۰.۲۴	۰.۲۰	۰.۰۰	۰.۰۰	۰.۰۰	۰.۰۰	۰.۰۰	۰.۴۴
۱۰	۱۰	فارسودگی بافت شهری از جمله مراکز درمانی و بهداشتی	۱۴۱۰۴	۰.۲۴	۰.۲۰	۰.۰۰	۰.۰۰	۰.۰۰	۰.۰۰	۰.۰۰	۰.۴۴
۱۱	۱۱	ضعف در سیستم دفع فاضلاب شهری	۱۴۱۰۱	۰.۲۴	۰.۲۰	۰.۰۰	۰.۰۰	۰.۰۰	۰.۰۰	۰.۰۰	۰.۴۴
۱۲	۱۲	مواصلاتی و جاده‌ای (لزوم تکمیل آزادراه تهران-بندرعباس)	۱۴۴۰۱	۰.۰۰	۰.۲۰	۰.۰۰	۰.۰۰	۰.۰۸	۰.۰۰	۰.۰۰	۰.۲۸
۱۳	۱۳	عدم راه‌اندازی کارخانه ماشین‌سازی	۱۲۱۰۲	۰.۰۰	۰.۲۰	۰.۰۰	۰.۰۰	۰.۰۰	۰.۰۰	۰.۰۰	۰.۲۰
۱۴	۱۴	مشکلات مدیریتی و لزوم تعیین خط مرزی استان فارس، استان کرمان و سیرجان	۲۳۱۰۲	۰.۰۰	۰.۰۰	۰.۰۰	۰.۰۰	۰.۰۸	۰.۰۰	۰.۰۰	۰.۰۸




جدول شماره (۳۰): رتبه‌بندی مشکلات حوزه انتخابیه شهر بابک بر اساس اسناد مختلف وزن‌دهی شده

رتبه فعلی	رتبه قبلی	مسئله	کد	سند آمایش	سند توسعه شهرستان	گزارش مرکز بررسی‌های استراتژیک ریاست جمهوری	وبگاه معاونت قوانین و نظارت مجلس شورای اسلامی	تحقیقات میدانی ویژه	تحقیقات میدانی	جمع وزنی در اسناد مختلف
۱	۲	تعطیلی یا نیمه تعطیلی صنایع دام و طیور	۱۳۲۰۴	۰.۴۹	۰.۵۹	۰.۰۰	۰.۰۰	۰.۰۰	۰.۰۰	۱.۰۸
۲	۱	کمبود آب شرب	۱۳۵۰۱	۰.۲۴	۰.۲۰	۰.۱۴	۰.۰۸	۰.۱۷	۰.۰۰	۰.۸۴
۳	۳	حاشیه‌نشینی	۴۱۱۰۳	۰.۲۴	۰.۲۰	۰.۱۴	۰.۰۰	۰.۱۷	۰.۰۰	۰.۷۵
۴	۵	ضعف زیرساخت‌ها و خدمات شهری از جمله فضای سبز و مبلمان شهری	۱۴۱۰۱	۰.۲۴	۰.۲۰	۰.۰۰	۰.۰۰	۰.۰۰	۰.۰۰	۰.۴۴
۵	۴	گرانی مسکن	۱۴۳۰۱	۰.۰۰	۰.۲۰	۰.۰۰	۰.۰۰	۰.۱۷	۰.۰۰	۰.۳۶
۶	۶	نبود بیمه محصولات کشاورزی	۱۳۱۰۶	۰.۰۰	۰.۲۰	۰.۰۰	۰.۰۰	۰.۱۷	۰.۰۰	۰.۳۶
۷	۷	ضعف فرکانس‌های فرستنده‌های رادیویی و تلویزیونی	۱۲۳۰۳	۰.۰۰	۰.۲۰	۰.۰۰	۰.۰۰	۰.۰۰	۰.۱۷	۰.۳۶
۸	۸	کمبود فضاهای فرهنگی، تفریحی و ورزشی جهت گذران اوقات فراغت	۴۲۲۰۱	۰.۰۰	۰.۲۰	۰.۰۰	۰.۰۰	۰.۰۰	۰.۰۰	۰.۲۰

۹-۴- کهنوج، رودبار جنوب، فاریاب، قلعه‌گنج و منوجان

جدول شماره (۳۱): رتبه‌بندی مشکلات حوزه انتخابیه کهنوج، رودبار جنوب، فاریاب، قلعه‌گنج و منوجان بر اساس اسناد مختلف وزن‌دهی شده

رتبه فعلی	رتبه قبلی	مسئله	کد	سند آمایش	سند توسعه شهرستان	گزارش مرکز بررسی‌های استراتژیک ریاست جمهوری	وبگاه معاونت قوانین و نظارت مجلس شورای اسلامی	تحقیقات میدانی ویژه	تحقیقات میدانی	جمع وزنی در اسناد مختلف
۱	۱	مشکلات مربوط به آب شرب	۱۳۵۰۱	۰.۹۸	۰.۷۹	۰.۵۸	۰.۰۰	۰.۵۰	۰.۰۰	۲.۸۴
۲	۲	کمبود صنایع تبدیلی و تکمیلی (محصولات کشاورزی)	۱۳۱۰۶	۰.۹۸	۰.۷۹	۰.۵۸	۰.۰۰	۰.۵۰	۰.۰۰	۲.۸۴
۳	۳	کمبود امکانات بهداشتی و درمانی	۴۴۲۰۱	۰.۷۳	۰.۵۹	۰.۰۰	۰.۰۰	۰.۰۰	۰.۰۰	۱.۳۲
۴	۴	کمبود فضاهای آموزشی	۴۳۲۰۵	۰.۴۹	۰.۳۹	۰.۰۰	۰.۰۰	۰.۱۷	۰.۰۰	۱.۰۵
۵	۵	عدم وجود حمل و نقل ریلی و هوایی	۱۴۴۰۲	۰.۴۹	۰.۳۹	۰.۰۰	۰.۰۰	۰.۱۷	۰.۰۰	۱.۰۵
۶	۶	ضعف در ارائه خدمات عمومی (اکثر روستاهای حوزه انتخابیه با کمبود گاز شهری مواجه هستند)	۱۱۳۰۲	۰.۴۹	۰.۳۹	۰.۰۰	۰.۰۰	۰.۱۷	۰.۰۰	۱.۰۵
۷	۱۰	قاجاق سوخت و مواد مخدر	۴۱۱۰۱	۰.۴۹	۰.۳۹	۰.۰۰	۰.۰۰	۰.۰۰	۰.۰۰	۰.۸۸
۸	۸	کمبود فضاهای فرهنگی، تفریحی و ورزشی	۴۲۲۰۱	۰.۲۴	۰.۵۹	۰.۰۰	۰.۰۰	۰.۰۰	۰.۰۰	۰.۸۳
۹	۷	کمبود امکانات آموزشی (ابتدایی و متوسطه)	۴۳۱۰۵	۰.۲۴	۰.۲۰	۰.۱۴	۰.۰۰	۰.۱۷	۰.۰۰	۰.۷۵
۱۰	۹	حاشیه‌نشینی	۴۱۱۰۳	۰.۲۴	۰.۲۰	۰.۱۴	۰.۰۰	۰.۱۷	۰.۰۰	۰.۷۵
۱۱	۱۴	کمبود خدمات عمومی (برق، گاز، تلفن و اینترنت)	۱۱۲۰۱	۰.۲۴	۰.۲۰	۰.۰۰	۰.۰۰	۰.۱۷	۰.۰۰	۰.۶۱
۱۲	۱۱	فرسایش شدید خاک به دلیل طوفان و نبود پوشش گیاهی مناسب	۱۳۷۰۲	۰.۲۴	۰.۲۰	۰.۱۴	۰.۰۰	۰.۰۰	۰.۰۰	۰.۵۹
۱۳	۱۲	آلودگی هوا ناشی از وجود ریزگردها	۱۳۶۰۱	۰.۲۴	۰.۲۰	۰.۱۴	۰.۰۰	۰.۰۰	۰.۰۰	۰.۵۹
۱۴	۱۳	ضعف در بهره‌برداری از معادن	۱۲۱۰۲	۰.۲۴	۰.۲۰	۰.۱۴	۰.۰۰	۰.۰۰	۰.۰۰	۰.۵۹
۱۵	۱۵	بی‌توجهی به بازسازی آثار تاریخی و باستانی	۴۲۳۰۲	۰.۲۴	۰.۲۰	۰.۰۰	۰.۰۰	۰.۰۰	۰.۰۰	۰.۴۴
۱۶	۱۶	نامانی (قرار گرفتن در مسیر تردهای غیرقانونی)	۴۱۱۰۸	۰.۲۴	۰.۲۰	۰.۰۰	۰.۰۰	۰.۰۰	۰.۰۰	۰.۴۴
۱۷	۱۷	ضعف در شبکه اینترنت و تلفن همراه (در مناطق مارز و ورمشک)	۱۲۳۰۳	۰.۲۴	۰.۲۰	۰.۰۰	۰.۰۰	۰.۰۰	۰.۰۰	۰.۴۴



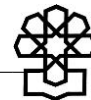
پیوست شماره (۵): توضیحات اسناد مورد استفاده در شیوه دوم و سوم

جدول شماره (۳۲): عناوین و روش مطالعه اسناد استفاده شده در شیوه‌های دوم و سوم (نهایی)

ردیف	عنوان سند	متولی	روش مطالعه	تاریخ انتشار
۱	آمایش سرزمین	سازمان برنامه و بودجه کشور	اسنادی و کتابخانه‌ای و میدانی	۱۳۹۵-۱۳۹۷
۲	سند توسعه شهرستان‌های استان	سازمان برنامه و بودجه استان‌ها	اسنادی و کتابخانه‌ای و میدانی	۱۳۹۶-۱۳۹۸
۳	مسئله شناسی توسعه راهبردی استان‌ها	مرکز بررسی استراتژیک ریاست جمهوری	آرای نخبگان و تحلیل داده‌های اسنادی مانند: سند آمایش سرزمین استان، گزارش رصد شاخص‌های استان، گزارش‌های سازمانی و تحلیل رسانه‌های محلی	۱۳۹۵
۴	وبگاه معاونت قوانین و نظارت مجلس شورای اسلامی	مجلس شورای اسلامی	اسنادی و کتابخانه‌ای	۱۳۹۹-۱۳۹۴
۵	تحقیقات میدانی	مرکز پژوهش‌های مجلس شورای اسلامی - حوزه ریاست	میدانی	۱۳۹۹
۶	تحقیقات میدانی ویژه	کارشناسان و نخبگان با اولویت جغرافیای سیاسی کشور	میدانی	۱۳۹۹

جدول شماره (۳۳): توضیحات مربوط به اسناد AHP - شیوه سوم (نسخه ابتدایی)

ردیف	سند مورد نظر	توضیح
۱	سند آمایش سرزمین استان	سند آمایش سرزمین استانی، سندی است که توسط سازمان برنامه و بودجه کشور، تدوین گردیده و پایه‌ای برای برنامه‌ها و طرح‌های مطالعاتی استان‌ها و در سطح کلان ملی قرار می‌گیرد.
۲	سند توسعه شهرستان‌های استان	قابلیت‌ها و تنگناهای شهرستان (با توجه به شرح وظایف هر دستگاه و تعیین شاخص‌های اعلام شده از سازمان برنامه و بودجه کشور) و محرک‌های اجرایی اولویت‌دار شهرستان در قالب پروژه‌های پیشنهادی به تفکیک دستگاه‌های اجرایی توسط فرمانداری شهرستان تحت عنوان سند توسعه شهرستان تدوین گردیده است.
۳	گزارش مرکز بررسی‌های استراتژیک ریاست جمهوری	گزارش مرکز بررسی‌های استراتژیک ریاست جمهوری بازتاب چالش‌های توسعه در استان‌هاست که توسط کارشناسان این مرکز تهیه و تدوین شده است. حاصل نتایج چهار نشست تخصصی با موضوع آب و محیط زیست، کشاورزی و دامداری، اقتصاد، صنعت، سرمایه‌گذاری و کسب و کار و اجتماعی فرهنگی با حضور تعدادی از نخبگان دانشگاهی، مدیران ذیربط در دستگاه‌های اجرایی استان، نمایندگان اتاق بازرگانی و بخش خصوصی، فعالان مدنی و نمایندگان سازمان‌های مردم‌نهاد و ... است. در تهیه این گزارش علاوه بر آرای نخبگان از تحلیل داده‌های اسنادی، مانند سند آمایش سرزمین استان و گزارش‌های سازمانی و تحلیل رسانه‌های محلی استفاده شده است. مزیت و ویژگی بارز این گزارش‌ها آن است که شناسایی و اولویت‌بندی مشکلات استان و راهکارهای رفع آن حاصل شده است. این منظر تحلیلی به ویژه در شناسایی مداخلات سیاستی، غیربودجه‌ای و غیرپروژه‌ای در توسعه استان‌ها مفید و سودمند است. محورها و حوزه‌های سیاستی که در این گزارش پوشش داده خواهد شد عبارتند از: ۱. حوزه اجتماعی- فرهنگی، ۲. حوزه کشاورزی، ۳. حوزه محیط زیست، ۴. حوزه اقتصاد.
۴	تحقیقات میدانی ویژه	گزارش دریافتی مرکز پژوهش‌های مجلس که توسط کارشناسان و نخبگان به صورت ویژه و با نگاه به جغرافیای سیاسی هر استان در ارتباط با مشکلات اصلی حوزه‌های انتخابیه از طریق روش میدانی گردآوری شده است.
۵	وبگاه معاونت قوانین و نظارت مجلس شورای اسلامی	نظارت مجلس شورای اسلامی توسط ارکان مختلفی در این نهاد صورت می‌گیرد. این نظارت‌ها توسط کل مجلس (مانند استیضاح و سؤال)، هریک از نمایندگان (تذکر)، رئیس مجلس (نظارت بر مقررات دولتی)، کمیسیون‌های داخلی مجلس (کمیسیون اصل نودم قانون اساسی) یا نهادهای زیرمجموعه مجلس (دیوان محاسبات کشور) صورت می‌گیرد. ابزارهای نظارتی مجلس را می‌توان به این شرح دانست: تذکر شفاهی، تذکر کتبی، سؤال از وزرا و رئیس جمهور، استیضاح، تحقیق و تفحص، رأی اعتماد، نظارت موضوع ماده (۲۳۴) قانون آیین‌نامه داخلی مجلس (نقض، عدم توجه به شأن یا استنکاف از اجرای قوانین)، نظارت کمیسیون اصل نودم قانون اساسی، نظارت دیوان محاسبات کشور، نظارت رئیس مجلس بر مقررات دولت، نمایندگان ناظر در شوراهای اجرایی، نظارت بر عملکرد دستگاه‌های دولتی، نظارت خاص کمیسیون‌های تخصصی، ایجاد کمیسیون ویژه به منظور نظارت و تصویب برخی موارد اجرایی خاص و مهم.
۶	تحقیقات میدانی	توسط ۲۷۰ نفر در سطح کشور راجع به مشکلات اصلی حوزه‌های انتخابیه مصاحبه میدانی بعمل آمده است.



پیوست شماره (۶): نمونه پرسشنامه روش سلسله مراتبی، در شیوه دوم و سوم

جدول شماره (۳۴): نمونه پرسشنامه روش سلسله مراتبی (AHP)

به منظور رتبه‌بندی اسناد مورد استفاده در اولویت‌بندی مسائل و مشکلات بکار رفته در شیوه اول و دوم

معیار اول	جهت مقایسه																		معیار دوم
	اولویت‌ها																		
آمایش سرزمین استان	به روز بودن																		گزارش مرکز آمار ایران
	علمی (صحیح) بودن																		
	کاربردی (قابل اجرا) بودن																		
آمایش سرزمین استان	به روز بودن																		سند توسعه شهرستان
	علمی (صحیح) بودن																		
	کاربردی (قابل اجرا) بودن																		
آمایش سرزمین استان	به روز بودن																		گزارش مرکز بررسی‌های استراتژیک ریاست جمهوری
	علمی (صحیح) بودن																		
	کاربردی (قابل اجرا) بودن																		
آمایش سرزمین استان	به روز بودن																		اولویت‌های پیشنهادی مرکز پژوهش‌های مجلس
	علمی (صحیح) بودن																		
	کاربردی (قابل اجرا) بودن																		
آمایش سرزمین استان	به روز بودن																		بهارستان مجلس، چالش‌ها و مسائل اولویت‌دار کشور
	علمی (صحیح) بودن																		
	کاربردی (قابل اجرا) بودن																		
آمایش سرزمین استان	به روز بودن																		پرسشنامه نماینده
	علمی (صحیح) بودن																		
	کاربردی (قابل اجرا) بودن																		
آمایش سرزمین استان	به روز بودن																		وبگاه معاونت قوانین و نظارت مجلس شورای اسلامی
	علمی (صحیح) بودن																		
	کاربردی (قابل اجرا) بودن																		
آمایش سرزمین استان	به روز بودن																		تحقیقات میدانی

معیار اول	اولویت‌ها																		جهت مقایسه	معیار دوم
	۹	۸	۷	۶	۵	۴	۳	۲	۱	۲	۳	۴	۵	۶	۷	۸	۹	علمی (صحیح) بودن		
	۹	۸	۷	۶	۵	۴	۳	۲	۱	۲	۳	۴	۵	۶	۷	۸	۹	کاربردی (قابل اجرا) بودن		
آمایش سرزمین استان	۹	۸	۷	۶	۵	۴	۳	۲	۱	۲	۳	۴	۵	۶	۷	۸	۹	به روز بودن	افکارسنجی	
	۹	۸	۷	۶	۵	۴	۳	۲	۱	۲	۳	۴	۵	۶	۷	۸	۹	علمی (صحیح) بودن		
	۹	۸	۷	۶	۵	۴	۳	۲	۱	۲	۳	۴	۵	۶	۷	۸	۹	کاربردی (قابل اجرا) بودن		
آمایش سرزمین استان	۹	۸	۷	۶	۵	۴	۳	۲	۱	۲	۳	۴	۵	۶	۷	۸	۹	به روز بودن	فضای مجازی	
	۹	۸	۷	۶	۵	۴	۳	۲	۱	۲	۳	۴	۵	۶	۷	۸	۹	علمی (صحیح) بودن		
	۹	۸	۷	۶	۵	۴	۳	۲	۱	۲	۳	۴	۵	۶	۷	۸	۹	کاربردی (قابل اجرا) بودن		

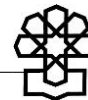


جدول دوم

معیار اول	جهت مقایسه																	معیار دوم
	اولویت‌ها																	
گزارش مرکز آمار ایران	به روز بودن																	سند توسعه شهرستان
	علمی (صحیح) بودن																	
	کاربردی (قابل اجرا) بودن																	
گزارش مرکز آمار ایران	به روز بودن																	گزارش مرکز بررسی‌های استراتژیک ریاست جمهوری
	علمی (صحیح) بودن																	
	کاربردی (قابل اجرا) بودن																	
گزارش مرکز آمار ایران	به روز بودن																	اولویت‌های پیشنهادی مرکز پژوهش‌های مجلس
	علمی (صحیح) بودن																	
	کاربردی (قابل اجرا) بودن																	
گزارش مرکز آمار ایران	به روز بودن																	بهارستان مجلس، چالش‌ها و مسائل اولویت‌دار کشور
	علمی (صحیح) بودن																	
	کاربردی (قابل اجرا) بودن																	
گزارش مرکز آمار ایران	به روز بودن																	پرسشنامه نماینده
	علمی (صحیح) بودن																	
	کاربردی (قابل اجرا) بودن																	
گزارش مرکز آمار ایران	به روز بودن																	وبگاه معاونت قوانین و نظارت مجلس شورای اسلامی
	علمی (صحیح) بودن																	
	کاربردی (قابل اجرا) بودن																	
گزارش مرکز آمار ایران	به روز بودن																	تحقیقات میدانی
	علمی (صحیح) بودن																	
	کاربردی (قابل اجرا) بودن																	
گزارش مرکز آمار ایران	به روز بودن																	افکارسنجی
	علمی (صحیح) بودن																	
	کاربردی (قابل اجرا) بودن																	
گزارش مرکز آمار ایران	به روز بودن																	فضای مجازی
	علمی (صحیح) بودن																	
	کاربردی (قابل اجرا) بودن																	

جدول سوم

معیار اول □□□	جهت مقایسه																معیار دوم □□□		
	۱	۲	۳	۴	۵	۶	۷	۸	۹	۱	۲	۳	۴	۵	۶	۷	۸	۹	
گزارش مرکز بررسی‌های استراتژیک ریاست جمهوری	۹	۸	۷	۶	۵	۴	۳	۲	۱	۲	۳	۴	۵	۶	۷	۸	۹	به روز بودن	سند توسعه شهرستان
	۹	۸	۷	۶	۵	۴	۳	۲	۱	۲	۳	۴	۵	۶	۷	۸	۹	علمی (صحیح) بودن	
	۹	۸	۷	۶	۵	۴	۳	۲	۱	۲	۳	۴	۵	۶	۷	۸	۹	کاربردی (قابل اجرا) بودن	
اولویت‌های پیشنهادی مرکز پژوهش‌های مجلس	۹	۸	۷	۶	۵	۴	۳	۲	۱	۲	۳	۴	۵	۶	۷	۸	۹	به روز بودن	سند توسعه شهرستان
	۹	۸	۷	۶	۵	۴	۳	۲	۱	۲	۳	۴	۵	۶	۷	۸	۹	علمی (صحیح) بودن	
	۹	۸	۷	۶	۵	۴	۳	۲	۱	۲	۳	۴	۵	۶	۷	۸	۹	کاربردی (قابل اجرا) بودن	
بهارستان مجلس، چالش‌ها و مسائل اولویت‌دار کشور	۹	۸	۷	۶	۵	۴	۳	۲	۱	۲	۳	۴	۵	۶	۷	۸	۹	به روز بودن	سند توسعه شهرستان
	۹	۸	۷	۶	۵	۴	۳	۲	۱	۲	۳	۴	۵	۶	۷	۸	۹	علمی (صحیح) بودن	
	۹	۸	۷	۶	۵	۴	۳	۲	۱	۲	۳	۴	۵	۶	۷	۸	۹	کاربردی (قابل اجرا) بودن	
پرسشنامه نماینده	۹	۸	۷	۶	۵	۴	۳	۲	۱	۲	۳	۴	۵	۶	۷	۸	۹	به روز بودن	سند توسعه شهرستان
	۹	۸	۷	۶	۵	۴	۳	۲	۱	۲	۳	۴	۵	۶	۷	۸	۹	علمی (صحیح) بودن	
	۹	۸	۷	۶	۵	۴	۳	۲	۱	۲	۳	۴	۵	۶	۷	۸	۹	کاربردی (قابل اجرا) بودن	
وبگاه معاونت قوانین و نظارت مجلس شورای اسلامی	۹	۸	۷	۶	۵	۴	۳	۲	۱	۲	۳	۴	۵	۶	۷	۸	۹	به روز بودن	سند توسعه شهرستان
	۹	۸	۷	۶	۵	۴	۳	۲	۱	۲	۳	۴	۵	۶	۷	۸	۹	علمی (صحیح) بودن	
	۹	۸	۷	۶	۵	۴	۳	۲	۱	۲	۳	۴	۵	۶	۷	۸	۹	کاربردی (قابل اجرا) بودن	
تحقیقات میدانی	۹	۸	۷	۶	۵	۴	۳	۲	۱	۲	۳	۴	۵	۶	۷	۸	۹	به روز بودن	سند توسعه شهرستان
	۹	۸	۷	۶	۵	۴	۳	۲	۱	۲	۳	۴	۵	۶	۷	۸	۹	علمی (صحیح) بودن	
	۹	۸	۷	۶	۵	۴	۳	۲	۱	۲	۳	۴	۵	۶	۷	۸	۹	کاربردی (قابل اجرا) بودن	
افکارسنجی	۹	۸	۷	۶	۵	۴	۳	۲	۱	۲	۳	۴	۵	۶	۷	۸	۹	به روز بودن	سند توسعه شهرستان
	۹	۸	۷	۶	۵	۴	۳	۲	۱	۲	۳	۴	۵	۶	۷	۸	۹	علمی (صحیح) بودن	
	۹	۸	۷	۶	۵	۴	۳	۲	۱	۲	۳	۴	۵	۶	۷	۸	۹	کاربردی (قابل اجرا) بودن	
فضای مجازی	۹	۸	۷	۶	۵	۴	۳	۲	۱	۲	۳	۴	۵	۶	۷	۸	۹	به روز بودن	سند توسعه شهرستان
	۹	۸	۷	۶	۵	۴	۳	۲	۱	۲	۳	۴	۵	۶	۷	۸	۹	علمی (صحیح) بودن	
	۹	۸	۷	۶	۵	۴	۳	۲	۱	۲	۳	۴	۵	۶	۷	۸	۹	کاربردی (قابل اجرا) بودن	

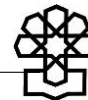


جدول چهارم

معیار اول	جهت مقایسه																		معیار دوم
	اولویت‌ها																		
گزارش مرکز بررسی‌های استراتژیک ریاست جمهوری	به روز بودن																		اولویت‌های پیشنهادی مرکز پژوهش‌های مجلس
	علمی (صحیح) بودن																		
	کاربردی (قابل اجرا) بودن																		
گزارش مرکز بررسی‌های استراتژیک ریاست جمهوری	به روز بودن																		مجلس، چالش‌ها و مسائل اولویت‌دار بهارستان
	علمی (صحیح) بودن																		
	کاربردی (قابل اجرا) بودن																		
گزارش مرکز بررسی‌های استراتژیک ریاست جمهوری	به روز بودن																		پرسشنامه نماینده
	علمی (صحیح) بودن																		
	کاربردی (قابل اجرا) بودن																		
گزارش مرکز بررسی‌های استراتژیک ریاست جمهوری	به روز بودن																		وبگاه معاونت قوانین و نظارت مجلس شورای اسلامی
	علمی (صحیح) بودن																		
	کاربردی (قابل اجرا) بودن																		
گزارش مرکز بررسی‌های استراتژیک ریاست جمهوری	به روز بودن																		تحقیقات میدانی
	علمی (صحیح) بودن																		
	کاربردی (قابل اجرا) بودن																		
گزارش مرکز بررسی‌های استراتژیک ریاست جمهوری	به روز بودن																		افکارسنجی
	علمی (صحیح) بودن																		
	کاربردی (قابل اجرا) بودن																		
گزارش مرکز بررسی‌های استراتژیک ریاست جمهوری	به روز بودن																		فضای مجازی
	علمی (صحیح) بودن																		
	کاربردی (قابل اجرا) بودن																		

جدول پنجم

معیار دوم	اولویت‌ها																		جهت مقایسه	معیار اول
	۹	۸	۷	۶	۵	۴	۳	۲	۱	۲	۳	۴	۵	۶	۷	۸	۹			
بهارستان مجلس، چالش‌ها و مسائل اولویت‌دار کشور	۹	۸	۷	۶	۵	۴	۳	۲	۱	۲	۳	۴	۵	۶	۷	۸	۹	به روز بودن	اولویت‌های پیشنهادی مرکز پژوهش‌های مجلس	
	۹	۸	۷	۶	۵	۴	۳	۲	۱	۲	۳	۴	۵	۶	۷	۸	۹	علمی (صحیح) بودن		
	۹	۸	۷	۶	۵	۴	۳	۲	۱	۲	۳	۴	۵	۶	۷	۸	۹	کاربردی (قابل اجرا) بودن		
پرسشنامه نماینده	۹	۸	۷	۶	۵	۴	۳	۲	۱	۲	۳	۴	۵	۶	۷	۸	۹	به روز بودن	اولویت‌های پیشنهادی مرکز پژوهش‌های مجلس	
	۹	۸	۷	۶	۵	۴	۳	۲	۱	۲	۳	۴	۵	۶	۷	۸	۹	علمی (صحیح) بودن		
	۹	۸	۷	۶	۵	۴	۳	۲	۱	۲	۳	۴	۵	۶	۷	۸	۹	کاربردی (قابل اجرا) بودن		
وبگاه معاونت قوانین و نظارت مجلس شورای اسلامی	۹	۸	۷	۶	۵	۴	۳	۲	۱	۲	۳	۴	۵	۶	۷	۸	۹	به روز بودن	اولویت‌های پیشنهادی مرکز پژوهش‌های مجلس	
	۹	۸	۷	۶	۵	۴	۳	۲	۱	۲	۳	۴	۵	۶	۷	۸	۹	علمی (صحیح) بودن		
	۹	۸	۷	۶	۵	۴	۳	۲	۱	۲	۳	۴	۵	۶	۷	۸	۹	کاربردی (قابل اجرا) بودن		
تحقیقات میدانی	۹	۸	۷	۶	۵	۴	۳	۲	۱	۲	۳	۴	۵	۶	۷	۸	۹	به روز بودن	اولویت‌های پیشنهادی مرکز پژوهش‌های مجلس	
	۹	۸	۷	۶	۵	۴	۳	۲	۱	۲	۳	۴	۵	۶	۷	۸	۹	علمی (صحیح) بودن		
	۹	۸	۷	۶	۵	۴	۳	۲	۱	۲	۳	۴	۵	۶	۷	۸	۹	کاربردی (قابل اجرا) بودن		
افکارسنجی	۹	۸	۷	۶	۵	۴	۳	۲	۱	۲	۳	۴	۵	۶	۷	۸	۹	به روز بودن	اولویت‌های پیشنهادی مرکز پژوهش‌های مجلس	
	۹	۸	۷	۶	۵	۴	۳	۲	۱	۲	۳	۴	۵	۶	۷	۸	۹	علمی (صحیح) بودن		
	۹	۸	۷	۶	۵	۴	۳	۲	۱	۲	۳	۴	۵	۶	۷	۸	۹	کاربردی (قابل اجرا) بودن		
فضای مجازی	۹	۸	۷	۶	۵	۴	۳	۲	۱	۲	۳	۴	۵	۶	۷	۸	۹	به روز بودن	اولویت‌های پیشنهادی مرکز پژوهش‌های مجلس	
	۹	۸	۷	۶	۵	۴	۳	۲	۱	۲	۳	۴	۵	۶	۷	۸	۹	علمی (صحیح) بودن		
	۹	۸	۷	۶	۵	۴	۳	۲	۱	۲	۳	۴	۵	۶	۷	۸	۹	کاربردی (قابل اجرا) بودن		




جدول ششم

معیار دوم	اولویت‌ها																جهت مقایسه	معیار اول	
	۹	۸	۷	۶	۵	۴	۳	۲	۱	۲	۳	۴	۵	۶	۷	۸			۹
پرسشنامه نماینده	۹	۸	۷	۶	۵	۴	۳	۲	۱	۲	۳	۴	۵	۶	۷	۸	۹	به روز بودن	بهارستان
	۹	۸	۷	۶	۵	۴	۳	۲	۱	۲	۳	۴	۵	۶	۷	۸	۹	علمی (صحیح) بودن	مجلس، چالش‌ها و مسائل اولویت‌دار کشور
	۹	۸	۷	۶	۵	۴	۳	۲	۱	۲	۳	۴	۵	۶	۷	۸	۹	کاربردی (قابل اجرا) بودن	
وبگاه معاونت قوانین و نظارت مجلس شورای اسلامی	۹	۸	۷	۶	۵	۴	۳	۲	۱	۲	۳	۴	۵	۶	۷	۸	۹	به روز بودن	بهارستان
	۹	۸	۷	۶	۵	۴	۳	۲	۱	۲	۳	۴	۵	۶	۷	۸	۹	علمی (صحیح) بودن	مجلس، چالش‌ها و مسائل اولویت‌دار کشور
	۹	۸	۷	۶	۵	۴	۳	۲	۱	۲	۳	۴	۵	۶	۷	۸	۹	کاربردی (قابل اجرا) بودن	
تحقیقات میدانی	۹	۸	۷	۶	۵	۴	۳	۲	۱	۲	۳	۴	۵	۶	۷	۸	۹	به روز بودن	بهارستان
	۹	۸	۷	۶	۵	۴	۳	۲	۱	۲	۳	۴	۵	۶	۷	۸	۹	علمی (صحیح) بودن	مجلس، چالش‌ها و مسائل اولویت‌دار کشور
	۹	۸	۷	۶	۵	۴	۳	۲	۱	۲	۳	۴	۵	۶	۷	۸	۹	کاربردی (قابل اجرا) بودن	
افکارسنجی	۹	۸	۷	۶	۵	۴	۳	۲	۱	۲	۳	۴	۵	۶	۷	۸	۹	به روز بودن	بهارستان
	۹	۸	۷	۶	۵	۴	۳	۲	۱	۲	۳	۴	۵	۶	۷	۸	۹	علمی (صحیح) بودن	مجلس، چالش‌ها و مسائل اولویت‌دار کشور
	۹	۸	۷	۶	۵	۴	۳	۲	۱	۲	۳	۴	۵	۶	۷	۸	۹	کاربردی (قابل اجرا) بودن	
فضای مجازی	۹	۸	۷	۶	۵	۴	۳	۲	۱	۲	۳	۴	۵	۶	۷	۸	۹	به روز بودن	بهارستان
	۹	۸	۷	۶	۵	۴	۳	۲	۱	۲	۳	۴	۵	۶	۷	۸	۹	علمی (صحیح) بودن	مجلس، چالش‌ها و مسائل اولویت‌دار کشور
	۹	۸	۷	۶	۵	۴	۳	۲	۱	۲	۳	۴	۵	۶	۷	۸	۹	کاربردی (قابل اجرا) بودن	

جدول هفتم

معیار دوم	اولویت‌ها																	جهت مقایسه	معیار اول
	۹	۸	۷	۶	۵	۴	۳	۲	۱	۲	۳	۴	۵	۶	۷	۸	۹		
وبگاه معاونت قوانین و نظارت مجلس شورای اسلامی	۹	۸	۷	۶	۵	۴	۳	۲	۱	۲	۳	۴	۵	۶	۷	۸	۹	به روز بودن	پرسشنامه نماینده
	۹	۸	۷	۶	۵	۴	۳	۲	۱	۲	۳	۴	۵	۶	۷	۸	۹	علمی (صحیح) بودن	
	۹	۸	۷	۶	۵	۴	۳	۲	۱	۲	۳	۴	۵	۶	۷	۸	۹	کاربردی (قابل اجرا) بودن	
تحقیقات میدانی	۹	۸	۷	۶	۵	۴	۳	۲	۱	۲	۳	۴	۵	۶	۷	۸	۹	به روز بودن	پرسشنامه نماینده
	۹	۸	۷	۶	۵	۴	۳	۲	۱	۲	۳	۴	۵	۶	۷	۸	۹	علمی (صحیح) بودن	
	۹	۸	۷	۶	۵	۴	۳	۲	۱	۲	۳	۴	۵	۶	۷	۸	۹	کاربردی (قابل اجرا) بودن	
افکارسنجی	۹	۸	۷	۶	۵	۴	۳	۲	۱	۲	۳	۴	۵	۶	۷	۸	۹	به روز بودن	پرسشنامه نماینده
	۹	۸	۷	۶	۵	۴	۳	۲	۱	۲	۳	۴	۵	۶	۷	۸	۹	علمی (صحیح) بودن	
	۹	۸	۷	۶	۵	۴	۳	۲	۱	۲	۳	۴	۵	۶	۷	۸	۹	کاربردی (قابل اجرا) بودن	
فضای مجازی	۹	۸	۷	۶	۵	۴	۳	۲	۱	۲	۳	۴	۵	۶	۷	۸	۹	به روز بودن	پرسشنامه نماینده
	۹	۸	۷	۶	۵	۴	۳	۲	۱	۲	۳	۴	۵	۶	۷	۸	۹	علمی (صحیح) بودن	
	۹	۸	۷	۶	۵	۴	۳	۲	۱	۲	۳	۴	۵	۶	۷	۸	۹	کاربردی (قابل اجرا) بودن	



جدول هشتم

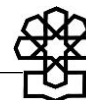
معیار اول	جهت مقایسه																		معیار دوم
وبگاه معاونت قوانین و نظارت مجلس شورای اسلامی	اولویت‌ها																		تحقیقات میدانی
	۹	۸	۷	۶	۵	۴	۳	۲	۱	۲	۳	۴	۵	۶	۷	۸	۹	به روز بودن	
	۹	۸	۷	۶	۵	۴	۳	۲	۱	۲	۳	۴	۵	۶	۷	۸	۹	علمی (صحیح) بودن	
وبگاه معاونت قوانین و نظارت مجلس شورای اسلامی	اولویت‌ها																		افکارسنجی
	۹	۸	۷	۶	۵	۴	۳	۲	۱	۲	۳	۴	۵	۶	۷	۸	۹	به روز بودن	
	۹	۸	۷	۶	۵	۴	۳	۲	۱	۲	۳	۴	۵	۶	۷	۸	۹	علمی (صحیح) بودن	
وبگاه معاونت قوانین و نظارت مجلس شورای اسلامی	اولویت‌ها																		فضای مجازی
	۹	۸	۷	۶	۵	۴	۳	۲	۱	۲	۳	۴	۵	۶	۷	۸	۹	به روز بودن	
	۹	۸	۷	۶	۵	۴	۳	۲	۱	۲	۳	۴	۵	۶	۷	۸	۹	علمی (صحیح) بودن	
	۹	۸	۷	۶	۵	۴	۳	۲	۱	۲	۳	۴	۵	۶	۷	۸	۹	کاربردی (قابل اجرا) بودن	

جدول نهم

معیار اول	جهت مقایسه																		معیار دوم
تحقیقات میدانی	اولویت‌ها																		افکارسنجی
	۹	۸	۷	۶	۵	۴	۳	۲	۱	۲	۳	۴	۵	۶	۷	۸	۹	به روز بودن	
	۹	۸	۷	۶	۵	۴	۳	۲	۱	۲	۳	۴	۵	۶	۷	۸	۹	علمی (صحیح) بودن	
تحقیقات میدانی	اولویت‌ها																		فضای مجازی
	۹	۸	۷	۶	۵	۴	۳	۲	۱	۲	۳	۴	۵	۶	۷	۸	۹	به روز بودن	
	۹	۸	۷	۶	۵	۴	۳	۲	۱	۲	۳	۴	۵	۶	۷	۸	۹	علمی (صحیح) بودن	
	۹	۸	۷	۶	۵	۴	۳	۲	۱	۲	۳	۴	۵	۶	۷	۸	۹	کاربردی (قابل اجرا) بودن	

جدول دهم

معیار اول	جهت مقایسه																		معیار دوم
افکارسنجی	اولویت‌ها																		فضای مجازی
	۹	۸	۷	۶	۵	۴	۳	۲	۱	۲	۳	۴	۵	۶	۷	۸	۹	به روز بودن	
	۹	۸	۷	۶	۵	۴	۳	۲	۱	۲	۳	۴	۵	۶	۷	۸	۹	علمی (صحیح) بودن	
	۹	۸	۷	۶	۵	۴	۳	۲	۱	۲	۳	۴	۵	۶	۷	۸	۹	کاربردی (قابل اجرا) بودن	



پیوست شماره (۷): مشخصات تفصیلی مخاطبان پرسشنامه AHP در شیوه سوم

مشخصات جامعه آماری:

جامعه آماری پژوهش حاضر ۳۴ نفر از متخصصین و فعالین در حوزه‌های مرتبط در سطح کشور می‌باشد که در بررسی ویژگی‌های پاسخ دهندگان بر (جنس، تجربه کاری، میزان تحصیلات و سمت فعلی) پرداخته شده است.

تقسیم‌بندی بر اساس جنس

با توجه به یافته‌های پژوهش در جدول زیر، حدود ۸۸,۲۳ درصد پاسخ دهندگان را مردان و ۱۱,۷۶ درصد پاسخ دهندگان را بانوان تشکیل داده‌اند.

جدول شماره (۳۵): جامعه آماری به تفکیک جنسیت

ردیف	جنس	تعداد	درصد فراوانی	فراوانی تجمعی
۱	مرد	۳۰	۸۸,۲۳	۸۸,۲۳
۲	زن	۴	۱۱,۷۶	۱۰۰
۳	جمع	۳۴	۱۰۰	

تقسیم‌بندی بر حسب تحصیلات

بر اساس بررسی‌های پژوهش، ۱۷,۶۵ درصد جامعه آماری دارای تحصیلات کارشناسی ارشد و ۸۲,۳۵ درصد دارای تحصیلات دکتری می‌باشند.

جدول شماره (۳۶): میزان تحصیلات جامعه آماری

ردیف	تحصیلات	تعداد	درصد فراوانی	فراوانی تجمعی
۱	کارشناس ارشد	۶	۱۷,۶۵	۱۷,۶۵
۲	دکتری	۲۸	۸۲,۳۵	۱۰۰
	جمع	۳۴	۱۰۰	



شماره مسلسل: ۱۷۶۶۹

شناسنامه گزارش

عنوان گزارش: شناسایی و اولویت‌بندی مشکلات حوزه‌های انتخابیه مبتنی بر اسناد ۲۱. استان کرمان

نام معاونت: اداره کل حوزه ریاست، روابط عمومی و امور بین‌الملل (اداره بازرسی)

تهیه و تدوین‌کنندگان: حسن عبداله‌زاده، محمدمهدی نجفی علمی، فریبا یوسفیان، امیر حسین نوروزی شاهتوری،

مرتضی غلامرضایی تلک‌آبادی

ناظران علمی: داود گودرزی، صمد عزیزنژاد

همکار: آذر نوری

اظهار نظر کنندگان: محمد اسدیان، محسن‌ابن‌الدین، وحید کشفی‌نیا، امیر کرمی

ویراستار تخصصی: _____

ویراستار ادبی: _____

واژه‌های کلیدی:

۱. مجلس شورای اسلامی

۲. کمیسیون‌های مجلس شورای اسلامی

۳. حوزه‌های انتخابیه

۴. مشکلات

۵. اولویت‌بندی‌بندی

۶. استان کرمان



تاریخ انتشار: ۱۴۰۰/۵/۲۰